

## 地上デジタル放送（データ放送）による河川情報の提供開始について ～ご家庭のテレビで、河川の水位と雨量が確認できます～

### 【要旨】

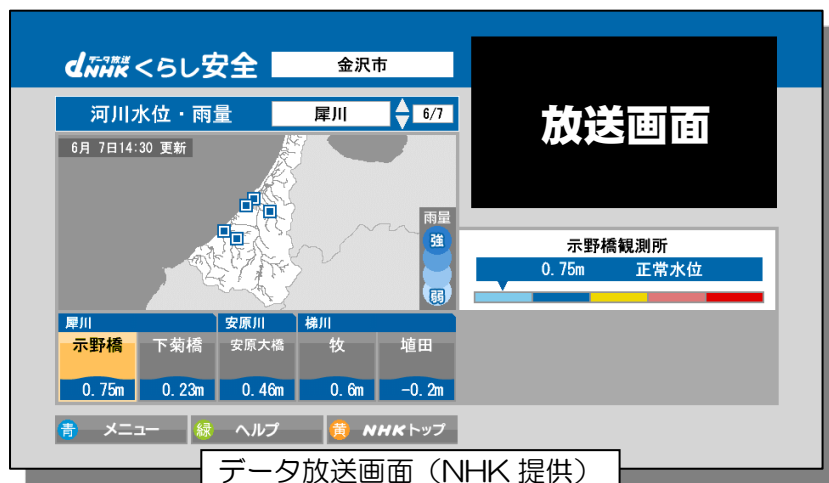
金沢河川国道事務所では、これまで「防災情報いしかわ」や「事務所モバイルサイト」などのインターネットや携帯電話を活用した河川情報の提供を行ってまいりましたが、6月18日より地上デジタル放送（データ放送）でも河川情報の提供を開始することになりました。

### 【概要】

近年、梅雨期の集中豪雨や度重なる台風の上陸により、全国各地で激甚な水害等が数多く発生しております。これらの災害から人的被害を減らすためには、迅速かつ的確な避難判断や避難行動が重要であり、的確な情報提供が必要です。

これまでも金沢河川国道事務所では、「防災情報いしかわ」や「事務所モバイルサイト」などのインターネットや携帯電話を活用した河川情報の提供を行ってまいりましたが、より身近に河川情報を入手し、適切な避難行動に役立ててもらうために、NHK金沢放送局と協力して地上デジタルテレビのデータ放送による河川情報の提供することと致しました。

これから本格的な降雨シーズンに入ります。水害は、皆さんの住まいの身近なところでも起こりうる可能性があるものですので、これらに対する備えの一助として是非ご活用ください。



○ 配信開始日時：平成24年6月18日 12:00～（予定）

○ 配信観測所数（詳細は次項参照）

水位観測所：39箇所

雨量観測所：36箇所

### お問い合わせ先

■ 国土交通省 北陸地方整備局 金沢河川国道事務所

調査第一課長 大角 一浩 (Tel: 076-246-9910 (直通) Fax: 076-233-9612)

■ 石川県 土木部 河川課

課長補佐 中出 昌宏 (Tel: 076-225-1737)

○ 配信観測所一覧

・能登地区

河川名	若山川	町野川		河原田川		八ヶ川	小又川
水位観測所	板谷橋	明治橋	石井橋	新 橋	姫田橋	広和橋	上野橋
雨量観測所	珠洲土木	町 野	黒 川	奥能登土木総合	三 井	門 前	穴 水

河川名	米町川	子浦川	羽咋川	御祓川	二宮川		熊木川
水位観測所	梨谷小山橋	吉野屋橋	羽咋川の場	藤橋橋	落合橋	二宮川橋	加茂橋
雨量観測所	梨谷小山橋	所司原	羽咋土木	中能登土木総合	能登部	濁川橋	西谷内

・加賀地区

河川名	宇ノ気川	津幡川	河北潟	河北潟	河北潟	大野川	森下川	金腐川	浅野川
水位観測所	宇ノ気川	津幡川	八 田	潟 端	貯木場(内)	機具橋	森本大橋	御所通学橋	天神橋
雨量観測所	高 松	津幡土木	津幡土木	水防岩出	機具橋	機具橋	東 原	水防田島	芝原橋

河川名	犀 川		安原川	伏見川		高橋川		手取川
水位観測所	示野橋	下菊橋	安原大橋	米 泉	山 科	馬 替	殿田橋	鶴 来
雨量観測所	県央土木総合	犀川ダム	県央土木総合	水防窪	内川ダム	水防窪	石川土木総合	風 嵐

河川名	前川	八丁川	鍋谷川	動橋川	梯 川		柴山潟	大聖寺川	
水位観測所	御幸橋	長野田橋	鍋谷川橋	動橋大橋	牧	殖 田	片山津	敷地天神橋	
雨量観測所	打 木	南加賀土木総合	坪 野	柏野大橋	尾小屋	中 海	動橋	大聖寺土木	水無山

※ 重複する雨量観測所がある。

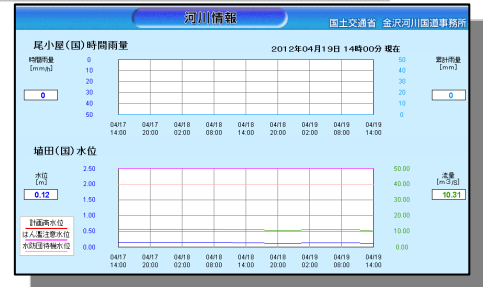
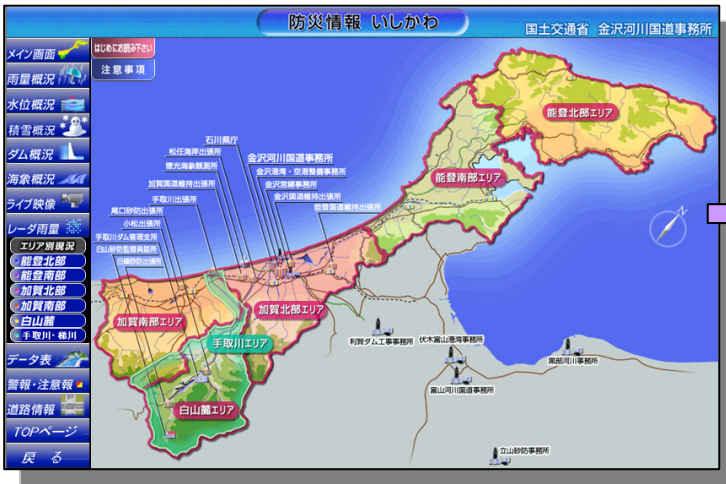
○ 河川情報配信ホームページ

事務所ホームページ「防災情報いしかわ」

【URL】 <http://www.hrr.mlit.go.jp/kanazawa/bousai-info-ishikawa/index.html>

防災情報いしかわは、金沢河川国道事務所と石川県の双方が所有する雨量や水位情報を共有化したシステムです。双方の情報を同一画面で合成し、県内状況が一目で把握できるようになっています。

防災情報いしかわでは、以下の情報を提供しています。①石川県内の雨量概況、②石川県内の水位・流量概況、③手取川流域・梯川流域の積雪概況、④手取川ダムの概況、⑤石川海岸の海象概況、⑥手取川流域・梯川流域・石川海岸のCCTV映像等です。またレーダ雨量、気象情報、道路情報にもリンクしております。



地点ごとの詳細な情報表示

事務所モバイルサイト

【URL】 <http://roadinfo.kanazawa-mlit.com/k>

金沢河川国道事務所では、モバイル版 HP にて携帯電話にも情報提供しています。提供内容は、以下のとおりです。①緊急情報、②バスく～る、③みちなび石川、④川の情報、⑤海岸の情報、⑥河川・海岸・砂防映像等があります。



**金沢河川国道事務所**  
モバイルサイト

- 1.緊急情報
- 2.バスく～る  
-金沢路線バス情報
- 3.道路情報  
-みちなび石川  
-石川県内の国道8,157,159,160号, 470号の道路情報  
-石川県内の道路情報
- 4.川の情報  
-手取川, 梯川の情報
- 5.海岸の情報  
-松任海岸の情報
- 6.河川, 海岸, 砂防の映像
- 7.ご意見・ご感想
- 8.このサイトのこと

みちなび石川は、石川県内の主要国道・県道の情報を提供しています。

**みちなび石川**  
Michi-Navi

- 道路情報
- 規制情報
- 気象情報
- 注意事項
- お問い合わせ
- 雪みちネットワークマップ

運営: 金沢河川国道事務所

**「川の防災情報」**  
提供  
国土交通省  
水管理・国土保安局

システムメンテナンス情報

- ①レーダ雨量
- ②ライブ(雨量・水位・水質・積雪)
- ③ダム情報
- ④洪水予報等
- ⑤水防警報
- ⑥ダム放流通知
- ⑦お知らせ
- ⑧Q&A・問い合わせ

国土交通省・長口橋下流