

平成20年1月7日

扱い 発表を持って解禁



記者発表

発表先 石川県政記者クラブ

年末年始期間中の県内交通量について（速報）

全体では昨年並み、西念は約3,000台増加！

●石川県内の国が管理する国道及びスマートICの年末年始期間中の平均交通量を発表します。

- 降雪があった今年の年末年始期間中の平均交通量は、晴天だった昨年と比べほぼ横ばいとなりました。
- 国道8号金沢市西念では、昨年より約3,000台/日（約6%）増加しました。
- 昨年12月25日に運用再開した北陸自動車道・徳光PAスマートICの利用台数は、昨年より40台/16h（約5%）減少しました。

1. 地点別調査結果の概要

調査期間は、12月26日～1月6日の12日間を対象としました。（国土交通省調べ、調査位置は別添のとおり）

【直轄国道】

路線名	観測地点	平均日交通量(台/日)		比較 ②-①	参考 (H19年11月平日) ^{※1}
		平成18年 ～19年①	平成19年 ～20年②		
一般国道8号	金沢市西念	54,000	57,000	+3,000台(+6%)	72,000
一般国道8号	加賀市熊坂町	17,000	16,000	-1,000台(-6%)	20,000
一般国道159号	中能登町久江	12,000	11,000	-1,000台(-8%)	12,000
一般国道159号	津幡町舟橋	33,000	31,000	-2,000台(-6%)	35,000
一般国道159号	金沢市東長江	30,000	30,000	±0台(-)	37,000
能越自動車道	穴水道路	4,000	4,000	±0台(-)	4,000
石川県内全体		25,000	25,000	±0台(-)	

【スマートIC】

路線名	観測地点	平均利用台数(台/16h)		比較 ②-①	参考
		平成18年 ～19年①	平成19年 ～20年②		
北陸自動車道	徳光PA	830	790	-40台(-5%)	

※ 平日の平均交通量は11月1日～11月30日うち、土日及び祝日を除く21日間を参考として調査しました。

問い合わせ先：
国土交通省 北陸地方整備局 金沢河川国道事務所 調査第二課長 向田 満
TEL: 076-264-8800(内線451)

一般国道の交通量調査位置

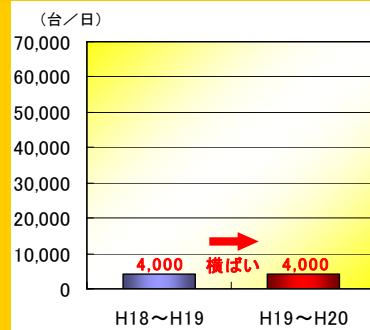
別添

- 一般国道（直轄指定区間）
- （直轄指定区間外）
- 高速自動車国道
- その他主要道路
- 能登有料道路

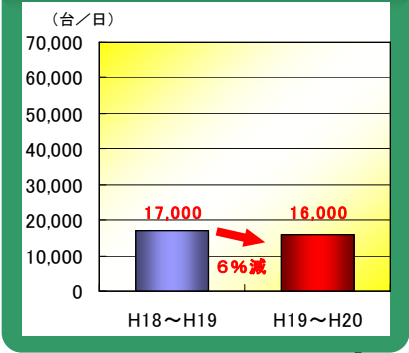
国道8号 金沢市西念



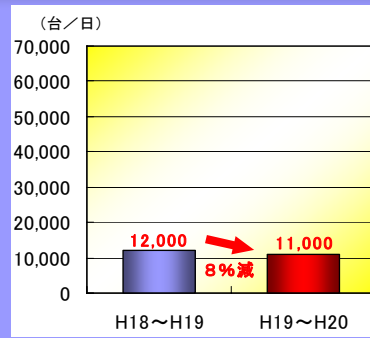
能越自動車道 穴水道路



国道8号 加賀市熊坂町

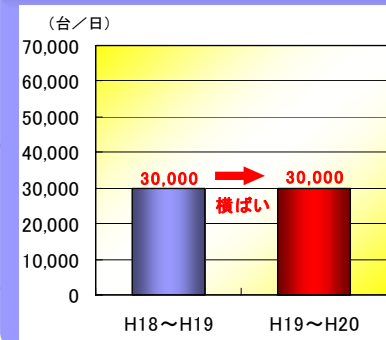


国道159号 中能登町久江

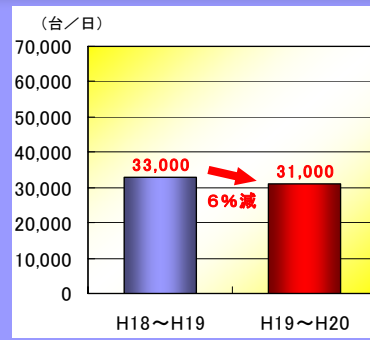


北陸自動車道
徳光PA

国道159号 金沢市東長江



国道159号 津幡町舟橋



【参考:天気の比較】

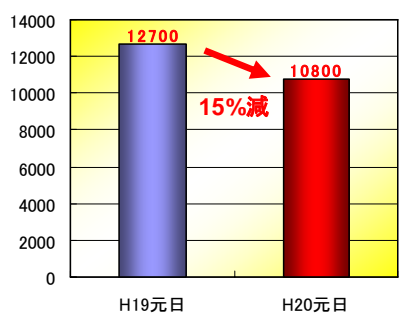
	曜日	26日 (火)	27日 (水)	28日 (木)	29日 (金)	30日 (土)	31日 (日)	1日 (月)	2日 (火)	3日 (水)	4日 (木)	5日 (金)	6日 (土)
H18年 ~H19年	天候	曇り/雨	雨/曇り	雨 曇り	雪 曇り	曇り雪	晴れ	曇り	曇り雨	晴 曇り	曇り晴れ	晴れ	雨 曇り
H19年 ~H20年	天候	晴れ	晴れ/曇り	曇り/雨	雨	曇り雪	雪	雪	曇り	晴れ/雨	雨/曇り	曇り/雨	晴れ/曇り

(データ提供:石川県警察本部)

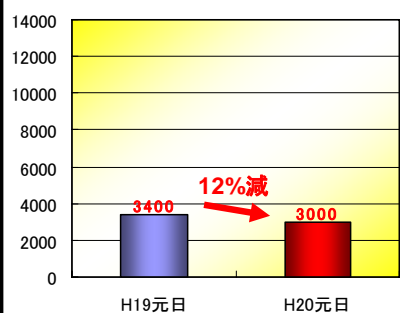
●元日の金沢市中心部の交通量について発表します。

- 今年の元旦、金沢市中心部の交通量は昨年 비해約1割減少しました。
- 国道157号の香林坊交差点では、片町方向からの交通が約1,900台(15%)減少しました。また、国道157号のむさし交差点でも、片町方向からの交通が約1,500台(14%)減少しました。

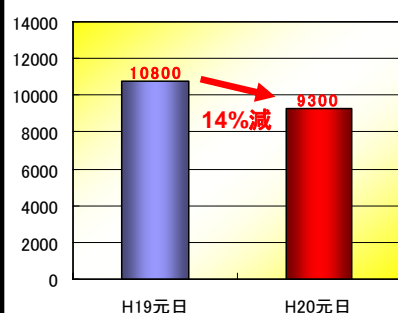
片町→香林坊交差点



仙石通り→尾山交差点



金沢駅→むさし交差点

至
野々市町

香林坊 尾山 尾山神社前 国道157号 南町 下堤町南 むさし

中央公園前

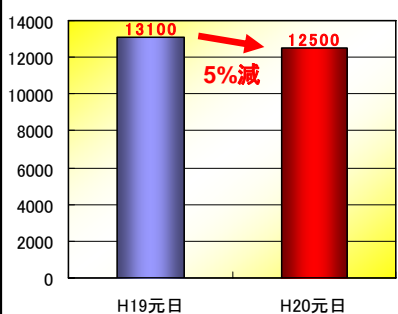
中央公園

金沢合同
庁舎

尾山神社

合同庁舎前

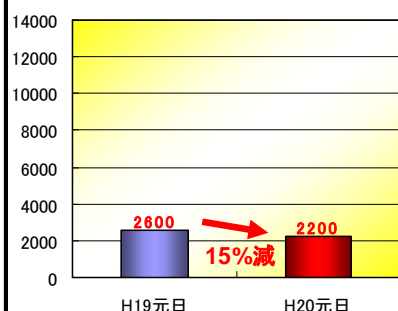
下堤町南→むさし交差点



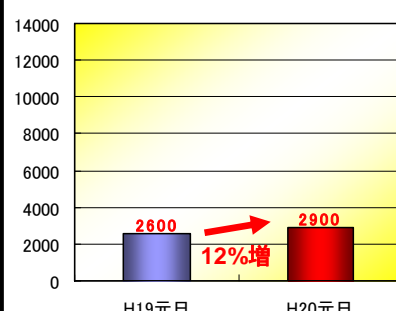
国道159号

至 七尾市

仙石通り→合同庁舎前交差点



仙石通り→合同庁舎前交差点

調査時間帯:
元旦0:00~24:00の24時間