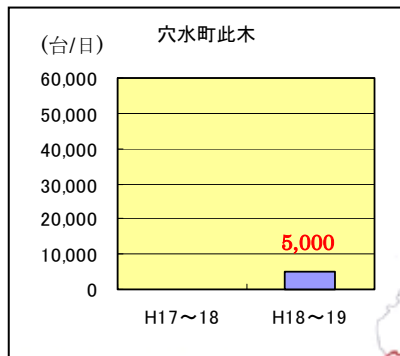
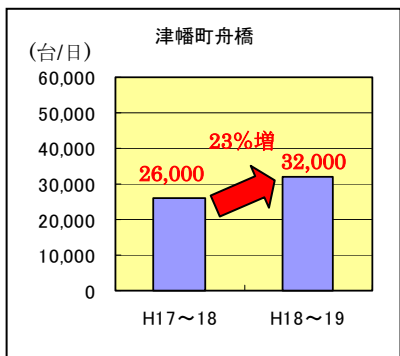


【調査箇所位置図】

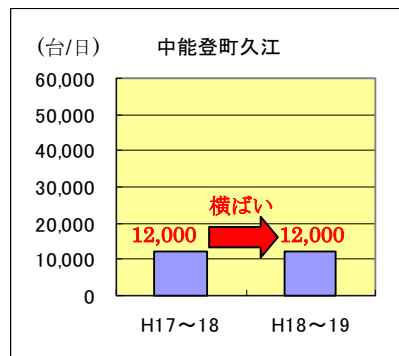


能越自動車道 穴水町此木
能越自動車道穴水道路に位置する地点。
平成 18 年 6 月に供用。

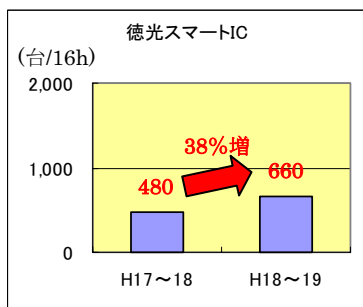
一般国道 159 号 津幡町舟橋
月浦白尾 IC 連絡道路の間に位置する地点。



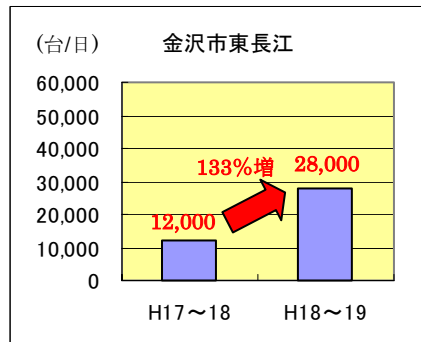
一般国道 159 号 中能登町久江
七尾・奥能登方面への主要通過ポイント。



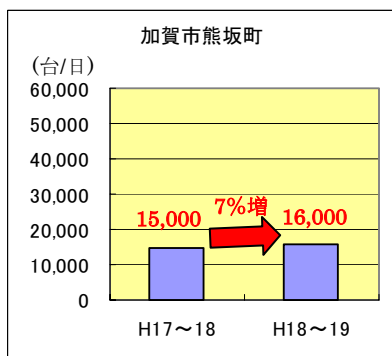
北陸自動車道 徳光スマートIC



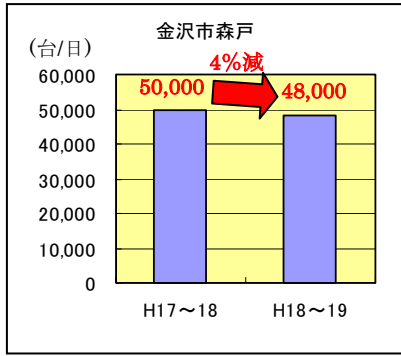
一般国道 159 号 金沢市東長江
金沢東部環状道路に位置している。
山側環状の一部区間。



一般国道 8 号 加賀市熊坂町
北陸自動車道加賀IC付近に位置する地点。



一般国道 8 号 金沢市森戸
北陸自動車道金沢西 IC 付近に位置する地点。



凡 例

- 一般国道(直轄指定区間) —
- (直轄指定区間外) —
- 高速自動車国道 —
- その他主要道路 —
- 能登有料道路 —