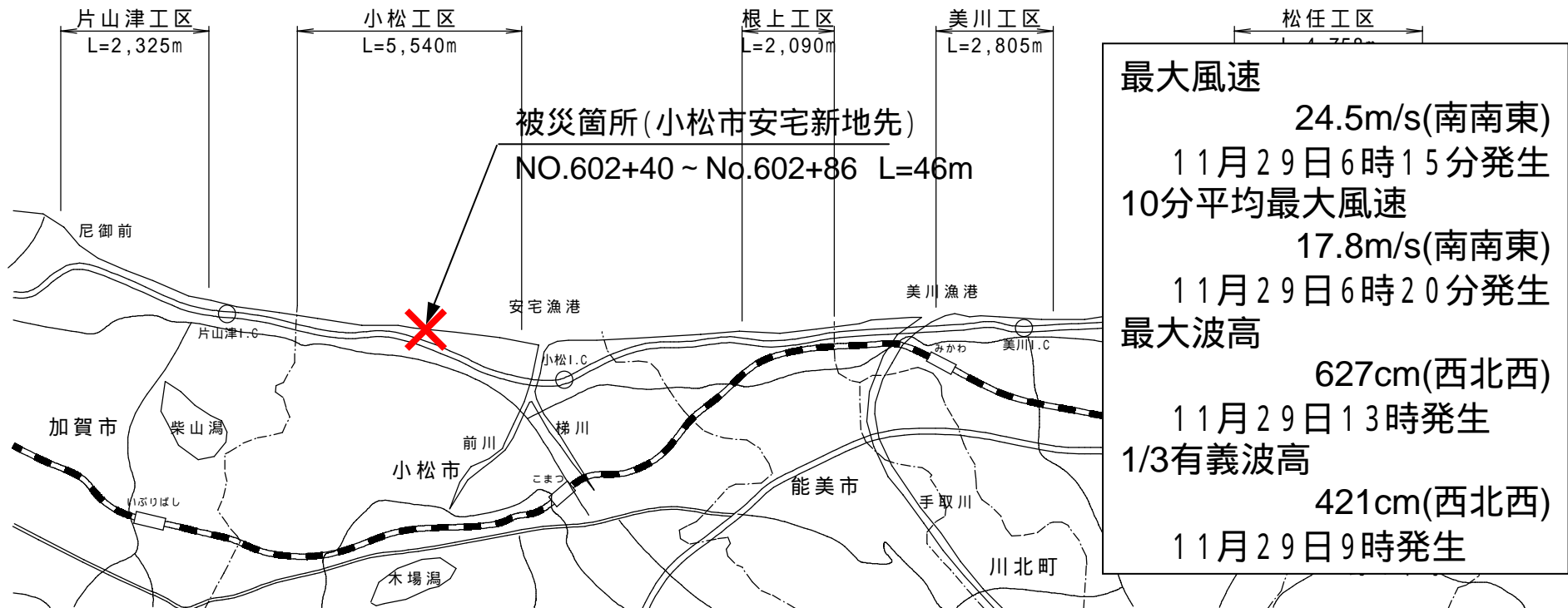


位置図

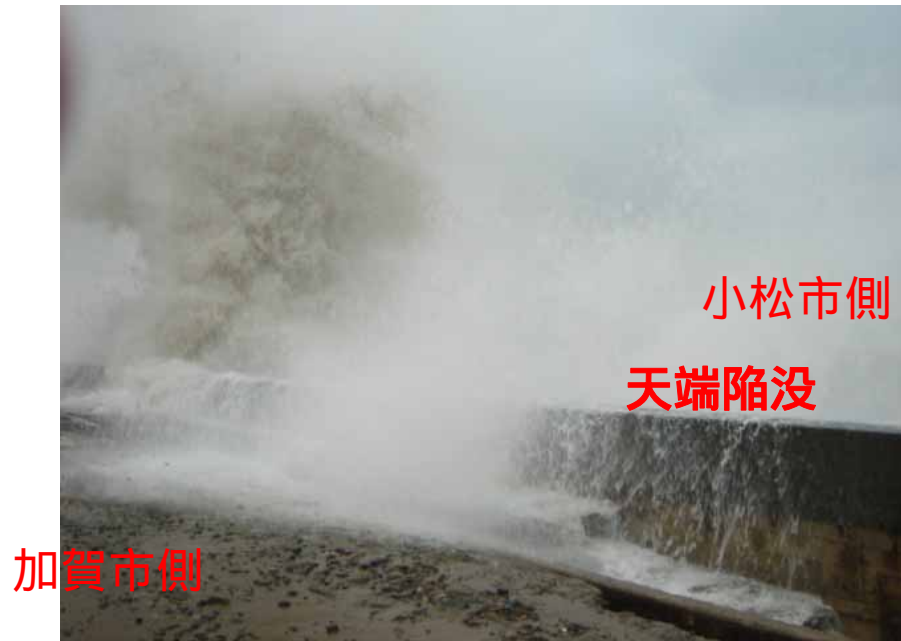
石川海岸（直轄海岸工事施行区域） L=17,518m



斜写真(小松市安宅新地先)



越波状況




沈下状況写真(H17.11.30PM撮影)
【小松市安宅新地先】



沈下状況写真(H17.11.30PM撮影)
【小松市安宅新地先】

冬期風浪(石川海岸)

对比狀況写真




被災狀況写真(H17.11.30PM撮影)
【小松市安宅新地先】



被災狀況写真(H17.12.1AM撮影)
【小松市安宅新地先】

被災状況



被災状況写真(H17.12.5未明撮影)
【小松市安宅新地先】



被災状況写真(H17.12.5未明撮影)
【小松市安宅新地先】