

位置図



柳田町(能登有料)
T'97 = 8,000(9,251)台 12h

下里浜(能登有料)
T'97 = 11,952(15,383)台 21h

高松
T'90 = 11,201(10,229)台 12h

高松(能登有料)
T'97 = 16,496(17,793)台 12h
T'97 = 20,153(22,838)台 24h

内日月
T'90 = 17,300(18,811)台 12h

白尾(能登有料)
T'97 = 19,583(20,216)台 12h

舟橋
T'90 = 20,137(18,982)台 12h
T'90 = 28,058(25,585)台 24h

被災地
一般国道8号(下)
金沢市神野町地先
321.60kp

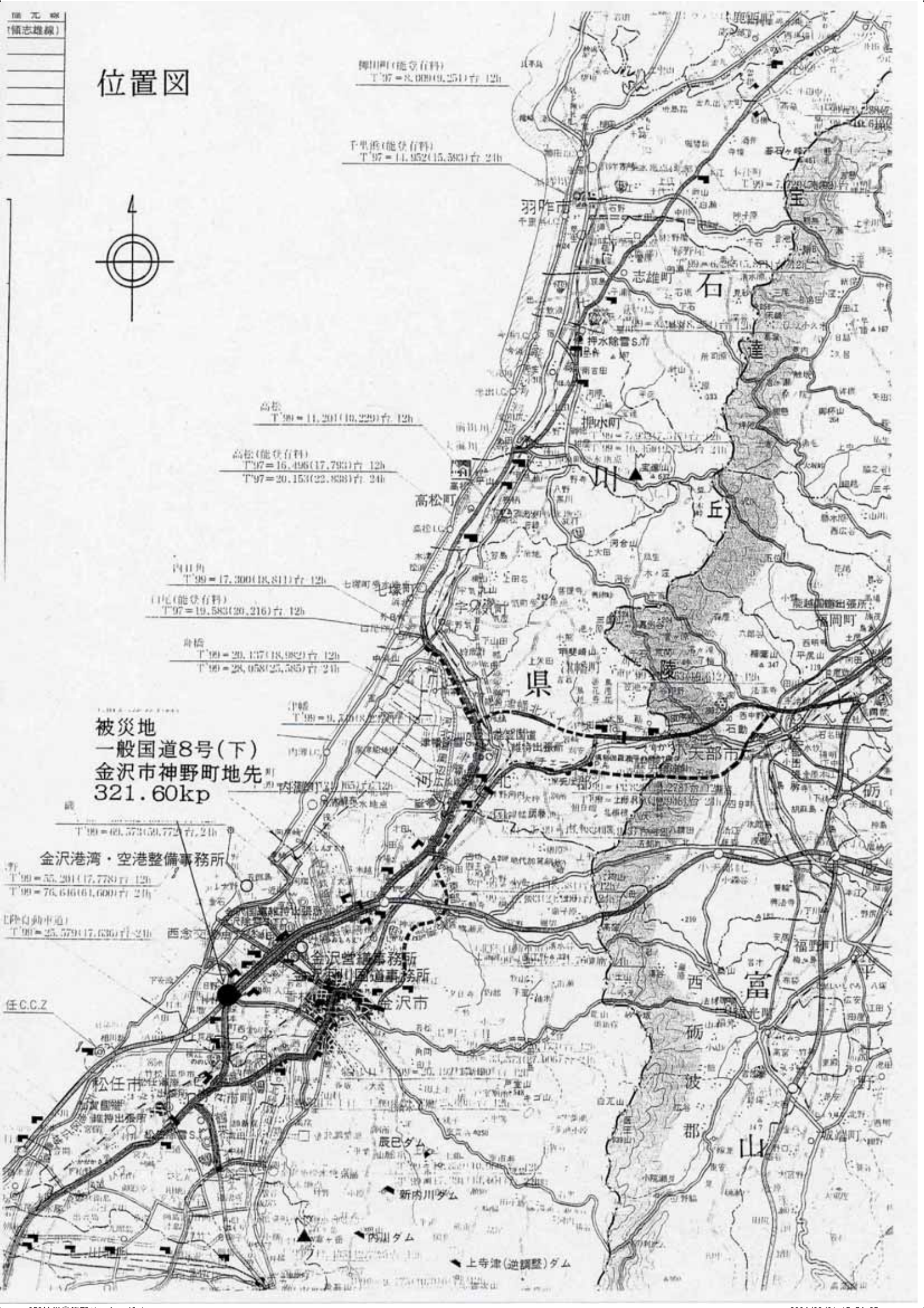
T'90 = 61,573(59,772)台 24h

金沢港湾・空港整備事務所

T'90 = 55,201(17,778)台 12h
T'90 = 76,646(61,600)台 24h

〔除自動車道〕
T'90 = 25,579(17,636)台 24h

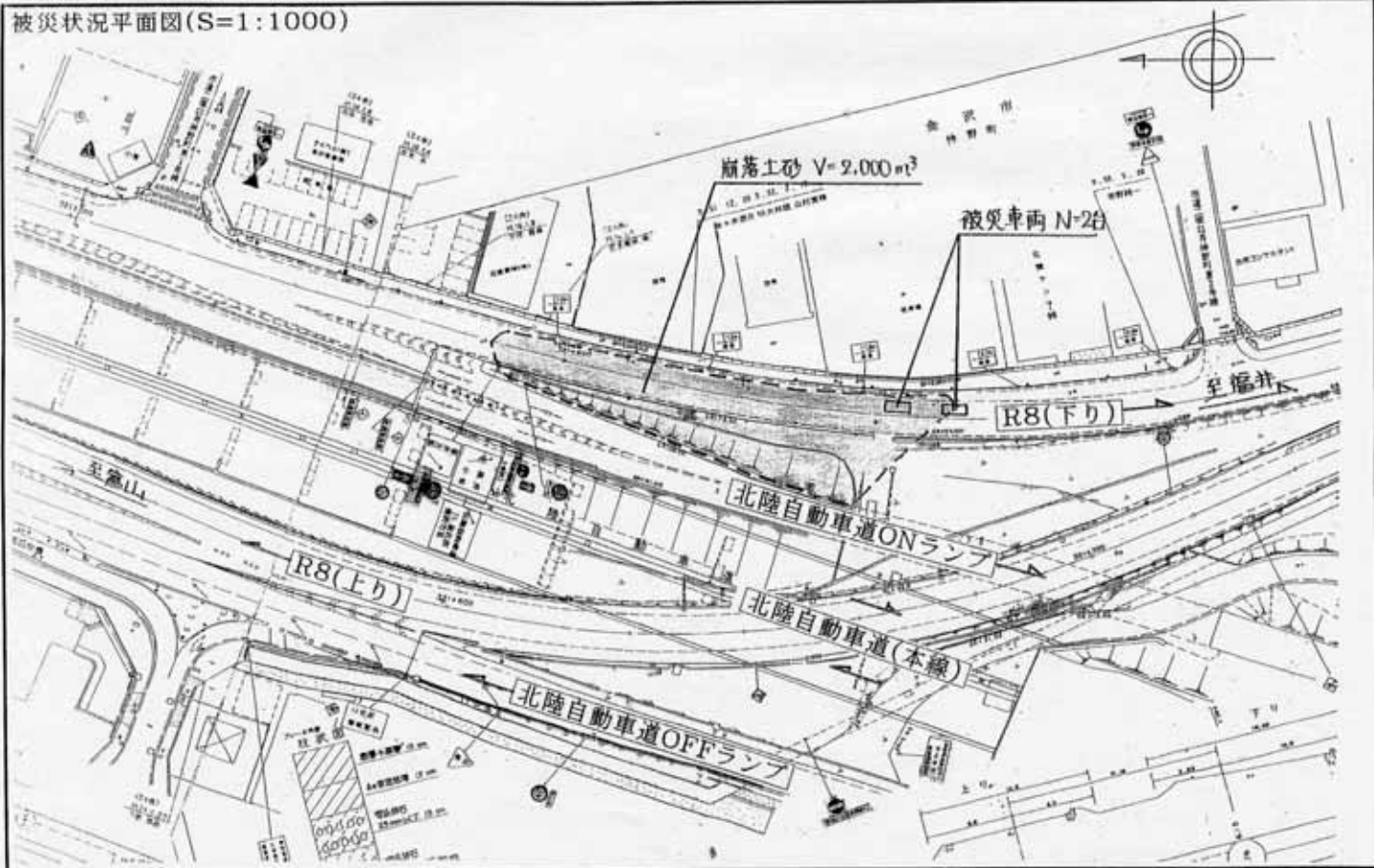
任C.C.Z



8号金沢市神野町地先(321.600kp)における被災状況

訓練

被災状況平面図(S=1:1000)

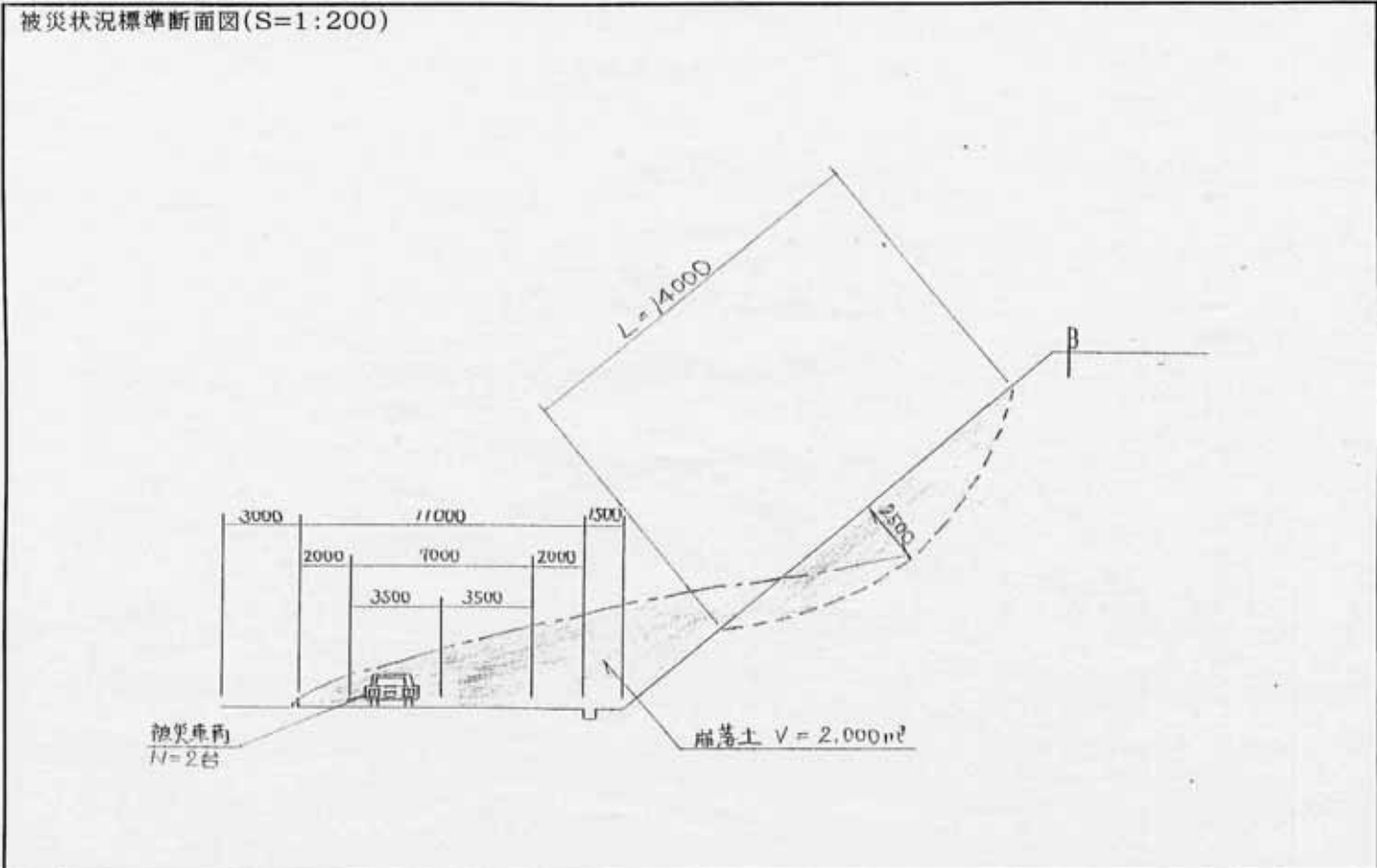


3/4

8号金沢市神野町地先(321.600kp)における被災状況

訓練

被災状況標準断面図(S=1:200)



3/4