

北陸地方整備局
阿賀野川河川事務所・飯豊山系砂防事務所

記 者 発 表 資 料

平成28年8月26日
配布をもって解禁

大学生が砂防・地すべりの現場を体験！

阿賀野川河川事務所・飯豊山系砂防事務所では、9月5日～9日の5日間、大学生5名を迎えてキャンプ砂防を開催します。

キャンプ砂防とは、砂防・地すべり対策事業が行われている中山間地域の現状と地域活性化に向けた取り組み等を実際に体験出来る場を全国の学生に提供し、中山間地域の生活に親しみ、砂防事業と地域との関係等を学び考えることを目的として、平成8年度より国土交通省管轄の砂防関係事務所において実施されているものです。

- 日 時 : 平成28年9月5日(月)～9月9日(金)
- テーマ : 「“地すべり”の模型を使ってメカニズムと対策工を学ぶ」
(9月5日～9月6日)阿賀野川河川事務所管内
「“白い森の国”でブナ林森林セラピーとマタギ文化にふれあいながら砂防を学ぶ」
(9月7日～9月9日)飯豊山系砂防事務所管内
- 行 程 : 別紙の通り

前回のキャンプ砂防の様子



模型実験で地すべりのメカニズムを学ぶ(阿賀野川河川事務所)



高水流量観測を体験(飯豊山系砂防事務所)

同時記者発表クラブ
新潟県政記者クラブ
新潟県政記者クラブ
山形県政記者クラブ
福島県政記者クラブ

お問い合わせ先
国土交通省 北陸地方整備局
阿賀野川河川事務所 副所長(技術) 南雲 克彦
主任指導官 日野 充人
電話 0250-22-2211(代表)

飯豊山系砂防事務所 副所長(技術) 石田 正樹
調査課長 吉田 克美
電話 0238-62-2566(代表)



別紙

キャンプ砂防2016in飯豊・阿賀野川 実施行程

阿賀野川河川事務所
飯豊山系砂防事務所

日	時間	実施内容	実施場所
5日(月)	13:00～17:00	開講式 オリエンテーション 阿賀野川河川事務所事業概要説明 滝坂地すべり対策事業説明	阿賀野川河川事務所
6日(火)	8:30～17:00	麦生野沢砂防堰堤工事現場見学 地すべり模型実験 地すべり観測手法について 地すべり対策工事現場見学 地元の方の体験談	新潟県東蒲原郡 阿賀町荒沢 福島県耶麻郡 西会津町滝坂地区
7日(水)	8:30～12:00 13:00～17:00	近年の土砂災害と対応について 飯豊山系砂防事務所事業概要説明 砂防堰堤の種類・役割・効果について 土石流模型実験 地質調査見学(藤沢川第3号砂防堰堤)	飯豊山系砂防事務所 新潟県岩船郡関川村
8日(木)	8:30～12:00 13:00～17:00 17:00～	ジンタケ沢砂防堰堤工事現場見学 コンクリート打設などを実際に体験する 温身平セラピーロード周辺砂防施設見学 流量観測・UAV測量見学 民家に宿泊し、地元の生活や歴史を聞く	山形県西置賜郡 小国町
9日(金)	8:30～11:30	危機管理と防災対応 マタギの歴史・文化について 実際に使われる銃などを見ながら講座 意見交換会 閉講式	飯豊山系砂防事務所

※)天候等の都合により、行程を変更する場合があります。



阿賀野川河川事務所位置図

阿賀野川河川事務所

JR信越線
新津駅

※事務所構内の駐車場のご利用可能です。



飯豊山系砂防事務所位置図

飯豊山系砂防事務所

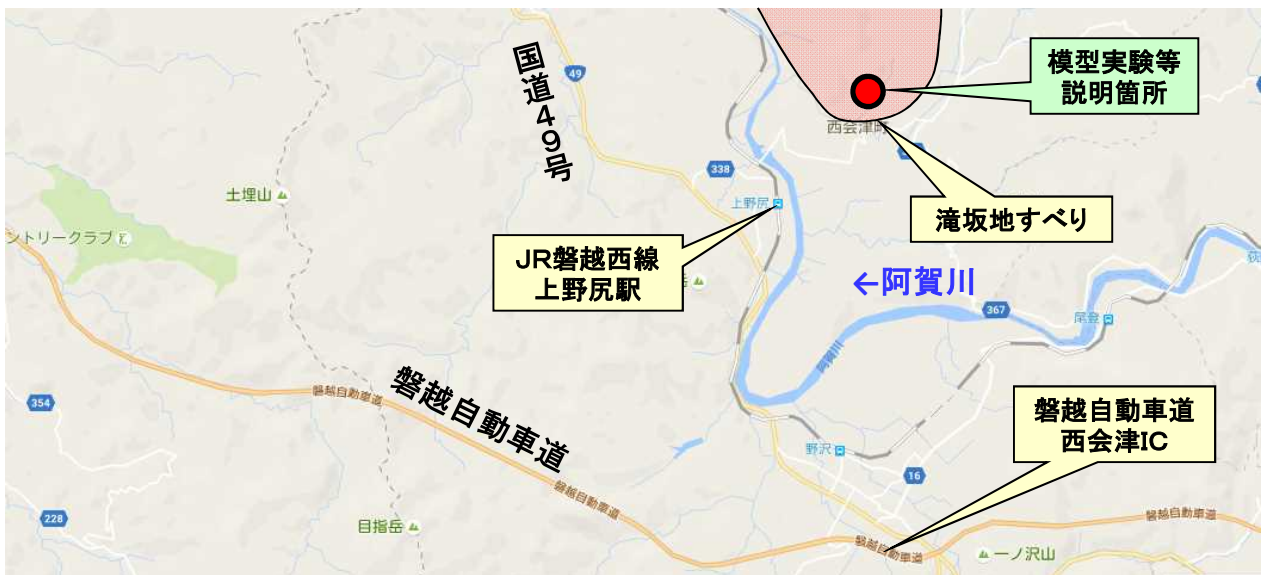
JR米坂線
小国駅

※事務所構内の駐車場のご利用可能です。

阿賀野川河川事務所管内 現場見学位置図



9月6日(火) 9:30~10:00 麦生野沢砂防堰堤

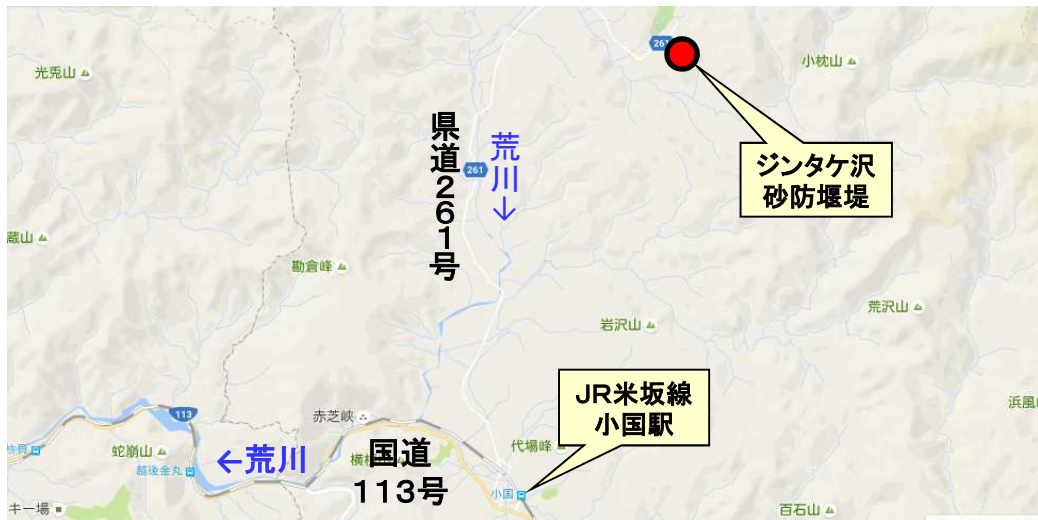


9月6日(火) 10:20~14:00 滝坂地すべり

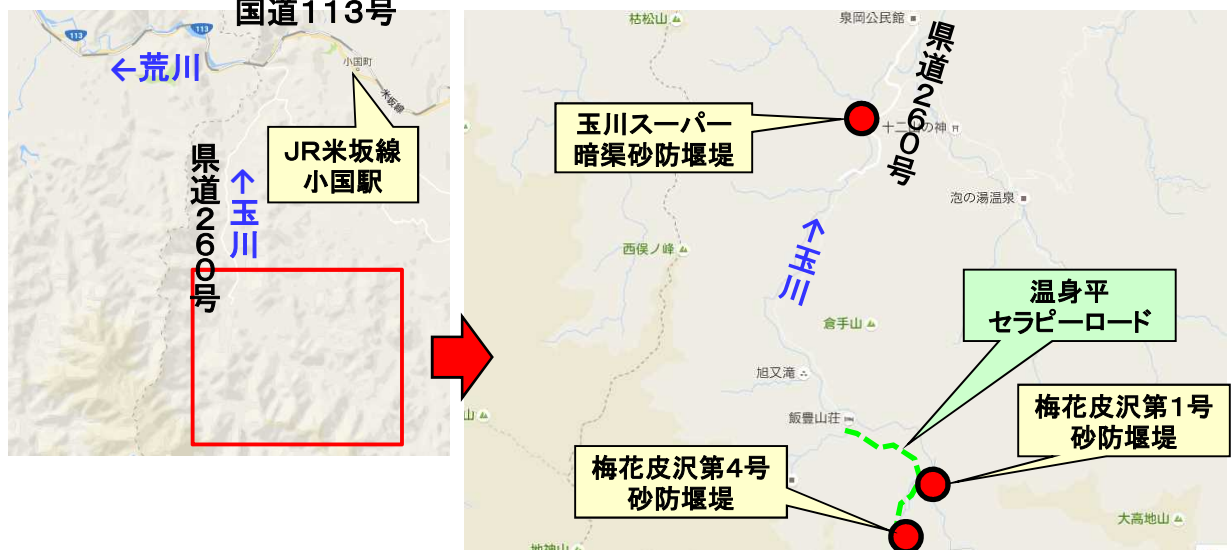
飯豊山系砂防事務所管内 現場見学位置図



9月8日(水) 14:00～15:30 藤沢川第3号砂防堰堤



9月8日(水) 10:00～11:00 ジンタケ沢砂防堰堤



9月8日(水) 13:30～15:00 温身平セラピーロード周辺砂防施設