パソコンやスマートフォンで最新の道路情報を確認して安心・安全ドライブを!

吹雪の視界情報

2021年
12月1日
―― 提供開始 ――

現況と予測　北海道版

視界の現況と**24時間後までの予測情報**を提供!

サポーターによる現在の吹雪投稿情報!

視界不良の予測をメールでお知らせ!

スマートフォンからもご利用になれます!

吹雪の視界情報

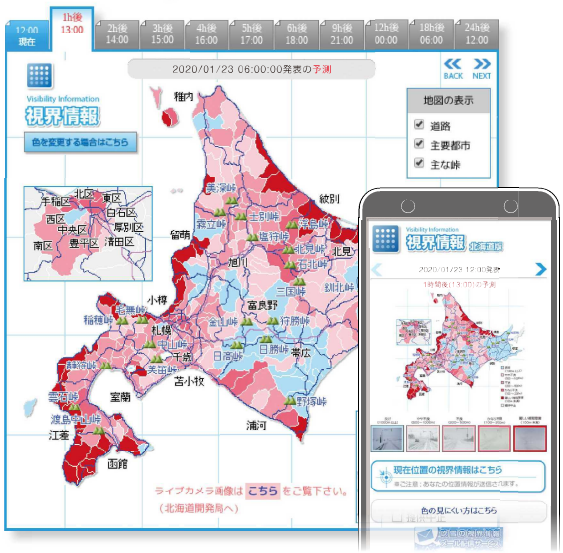

吹雪の視界情報では、現況の他に24時間先までの予測を知ることができます。

画面はイメージです

―― 現在の状況 ――　― 6時間後の予測 ―　― 24時間後の予測 ―

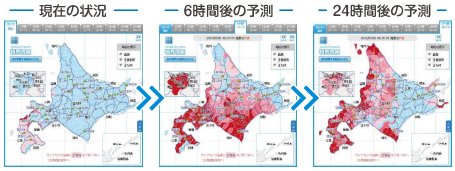

twitter
吹雪の視界情報について配信します
@fubuki_navi吹雪視界で検索!

吹雪の投稿情報

全道各地から届く、最新情報!!

サポーターから投稿された吹雪情報を提供します。

冬期間の吹雪の状況を報告していただけるボランティア(サポーター)を募集しています

ご興味のある方は、二次元コード又はURLからアクセスして下さい。

URL
https://www.northern-road.jp/fuyumichi/fubuki_info.html

メール配信サービス

事前にメールアドレス、配信条件を登録することにより、条件に応じて、視界不良の予測をメールでお知らせします。

配信をご希望の方は、二次元コード又はURLからアクセスして下さい。

URL
http://time-n-rd.jp/fubuki/

アクセス方法

●PC版　下記の語句で検索いただくか、次のURLをご入力下さい。

吹雪視界　検索　Click

URL http://northern-road.jp/navi/touge/fubuki.htm

●スマートフォン版

二次元コードからアクセスいただくか、次のURLをご入力下さい。

URL ―スマートフォン版―
http://northern-road.jp/navi/touge/sp/fubuki.htm

【注意事項】
本視界情報は、気象データより平均的な視界(視程)を計算して提供を行っています(実際の道路の視界(視程)を実測しているわけではありません)。また、吹雪時の視界は場所や時間によって大きく変化するため、実際の気象状況と異なる場合があります。
この情報は、運転の参考程度にお考えいただき、現地状況に合わせ十分注意して、ご走行願います。

CERI COLD REGION
国立研究開発法人 土木研究所
寒地土木研究所　寒地道路研究グループ　雪氷チーム
TEL:011-841-1746(平日9:30～17:30)　E-mail:snow@ceri.go.jp

北の道ナビ 「吹雪の視界情報」について（概要）

国立研究開発法人 土木研究所
寒地土木研究所

【提供内容】
吹雪時の視程（現況・予測）
※５段階に区分

【提供エリア】
北海道内の旧市町村を基本とした221エリア

【提供方法】
「北の道ナビ」ホームページ（パソコン・スマートフォン）で冬期（12月1日～3月下旬）のみ試験的に提供

【更新頻度】
現況情報：30分毎
予測情報：3時間毎(24hr先まで)

【適中率】
吹雪視程予測適中率は、約8割

【その他】
携帯電話版のサイトは通信の安全性を考慮し、平成30年度冬期をもって終了しました。

【予測方法】
気象庁((一財)気象業務支援センター)から提供されるデータ（風速、気温、降雪強度）をもとに、当研究所が開発した視程推定手法を用いて予測

現況情報 【パソコン版】

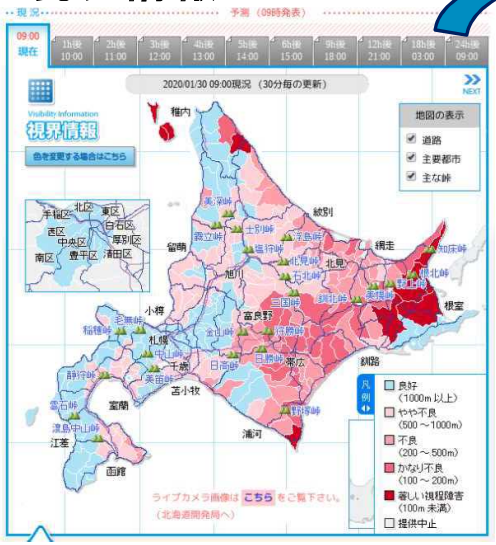

吹雪視界情報(2020年1月30日9時発表)

【スマートフォン版】

URL : http://northern-road.jp/navi/touge/sp/fubuki.htm

（吹雪視程の予測情報：H25.2.1提供開始）
気象庁 予報業務 許可第183号

予測情報 【パソコン版】

1, 2, 3, 4, 5, 6, 9, 12, 18, 24時間先までの情報

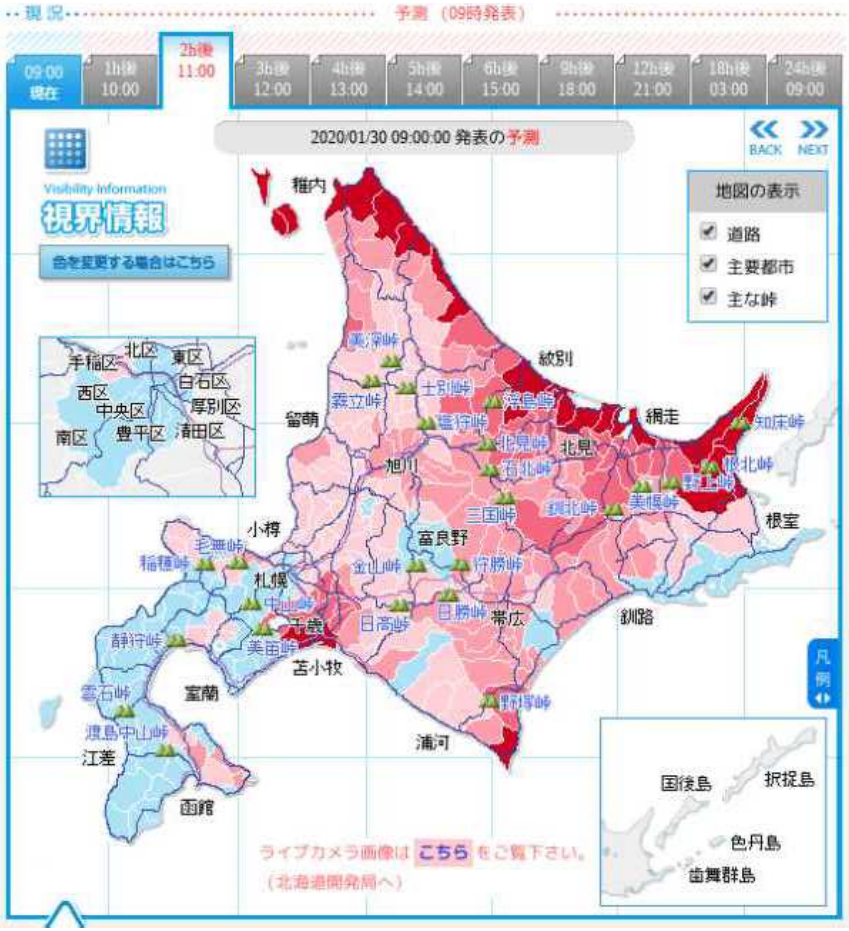

URL : http://northern-road.jp/navi/touge/fubuki.htm

北の道ナビ「吹雪の視界情報」12月1日提供開始

国立研究開発法人　土木研究所
寒地土木研究所

吹雪の視界情報

パソコンでご利用の方はこちら

http://northern-road.jp/navi/touge/fubuki.htm

「吹雪視界」で検索　吹雪視界　検索

スマートフォンでご利用の方はこちら

http://northern-road.jp/navi/touge/sp/fubuki.htm

Twitter

▼著しい視界不良が予測された時などに、ツイートを発信します。

吹雪視界情報公式アカウント @fubuki_navi

https://twitter.com/fubuki_navi

吹雪の視界情報メール配信サービス

▼メール配信サービスの利用にはユーザ登録が必要となります。

「メール配信サービス」ユーザ登録はこちら

下記のどちらかの方法で登録下さい

1. ホームページを利用しメールアドレスを登録
   URL:http://time-n-rd.jp/fubuki/ に**アクセス**してください。
2. メール利用しメールアドレスを登録
   スマートフォン、パソコンから
   【fubukimail-entry@time-n-rd.jp】へ空メールを**送信**してください。

「北の道サポーター」募集！！

▼「北の道サポーター」として、冬期間の道路の吹雪状況を、「吹雪の投稿情報」に投稿していただけるボランティアを募集しています。

「北の道サポーター」登録はこちら

以下のURLから登録サイトへアクセスします。

・パソコン用

https://northern-road.jp/fuyumichi/fubuki_info.html

・スマートフォン用

https://northern-road.jp/fuyumichi/fubuki_info_sp.htm

【参考】 令和2年度までの「吹雪の視界情報」

国立研究開発法人 土木研究所
寒地土木研究所

1,「吹雪の視界情報」アクセス数について

令和2年度シーズン

- 平均アクセス数は 約5,100件/日、最大アクセス数は約28,000件/日
- 2月16～17日にかけての暴風雪など天候悪化時に急増する傾向が見られた

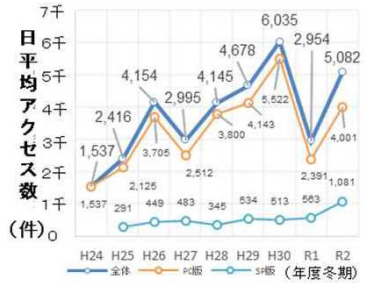

▲「吹雪の視界情報」(北の道ナビ)日平均アクセス数の経年変化

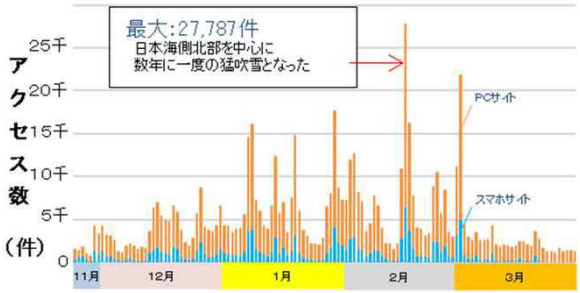

▲「吹雪の視界情報」(北の道ナビ)アクセス数の推移(R1.11～R2.3)

- ツイッターのフォロワーは 2,000人超え
- ツイートの最大アクセス数は 約63,000件 (3月1日)

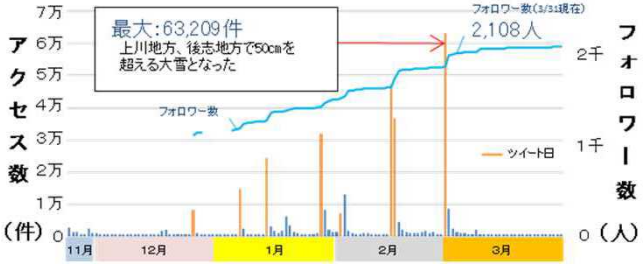

2,「吹雪の視界情報」アンケート結果

平成31年3月20日～4月10日北の道ナビHP上で実施

Q お住まいの地域で視界不良(200m未満)の発生が予測された際に、行動や予定を変更したことがありますか。

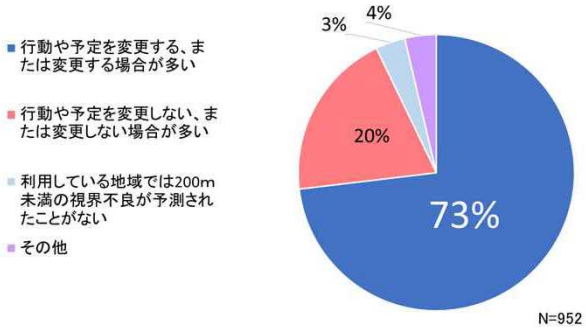

→ 73%の利用者が行動や予定を変更する、変更する場合が多いと回答している

「吹雪の視界情報」利用者の声
(平成30年度シーズンのアンケートでよせられた意見)

- ホワイトアウトなどはほとんど情報がないので吹雪の視界情報はもっと沢山の方々に知って欲しい。
- 全道的に地図で吹雪の状況や予報が俯瞰できるので、たいへん便利に使わせていただいています。
- 24時間後まで予測できるので大変助かります。
- 冬の間は毎回参考にさせて頂いております。特に地方の病院通いをしておりましたので場合によっては時間や日にちを変更するなどしていました。当たる時もあれば外れる時もありましたが目安として頼りにしてました。