

国道253号 十日町道路 事業説明会



十日町道路
南鏡坂から十日町市街方面を望む

令和3年11月24日

国土交通省 北陸地方整備局

長岡国道事務所



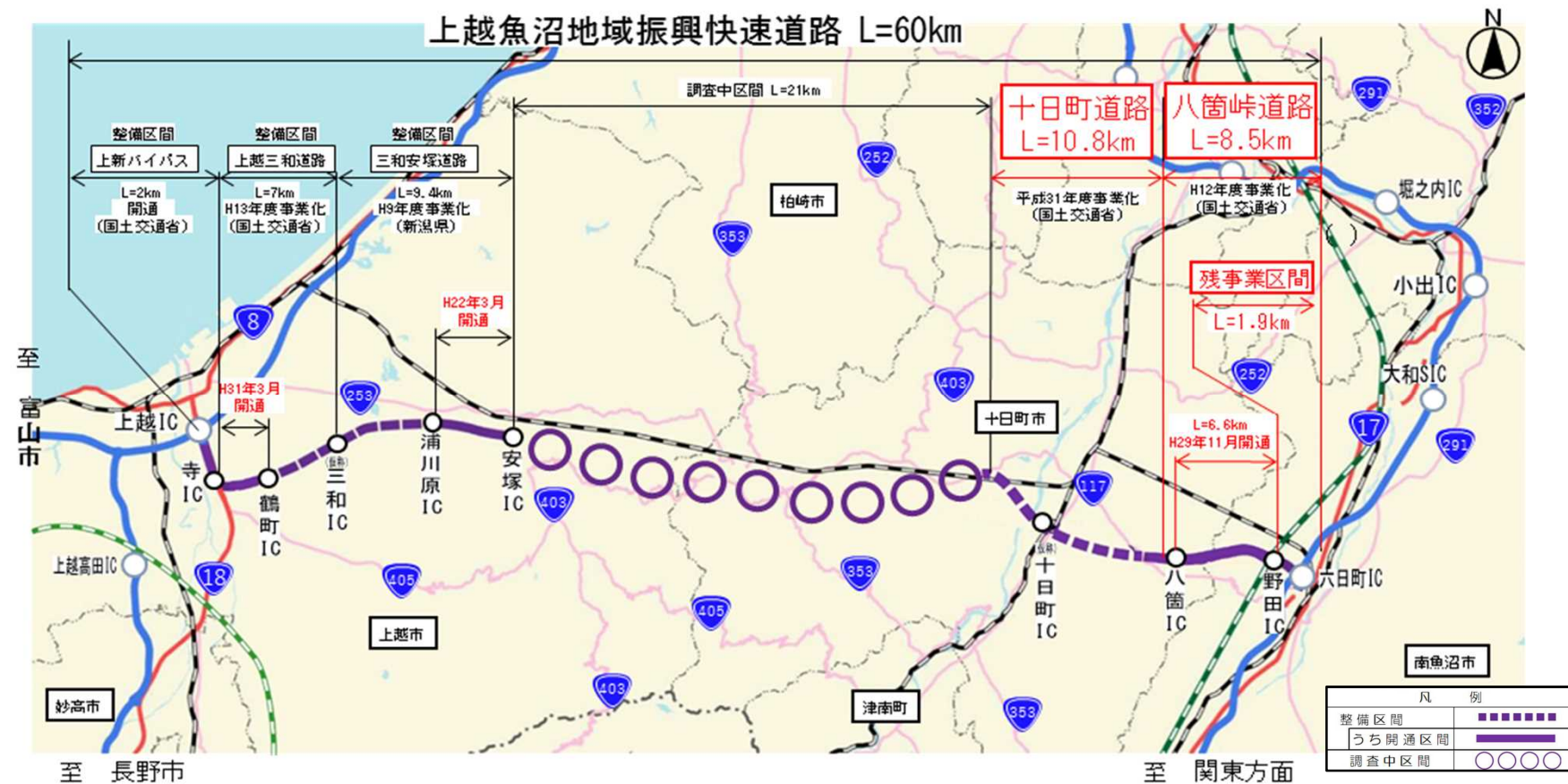
本日の説明内容

- 1. 事業概要**
- 2. 事業の流れ**
- 3. 現状の課題と整備効果**
- 4. 今後の現地作業について**

1. 事業概要

1. 事業概要 ~上越魚沼地域振興快速道路について~

- 上越魚沼地域振興快速道路は、上越市と南魚沼市を結ぶ延長約60kmの高規格道路
- 北陸自動車道と関越自動車道を結ぶことにより、広域交通ネットワークを形成
- 上越三和道路、三和安塚道路、十日町道路、八箇峠道路の事業推進中



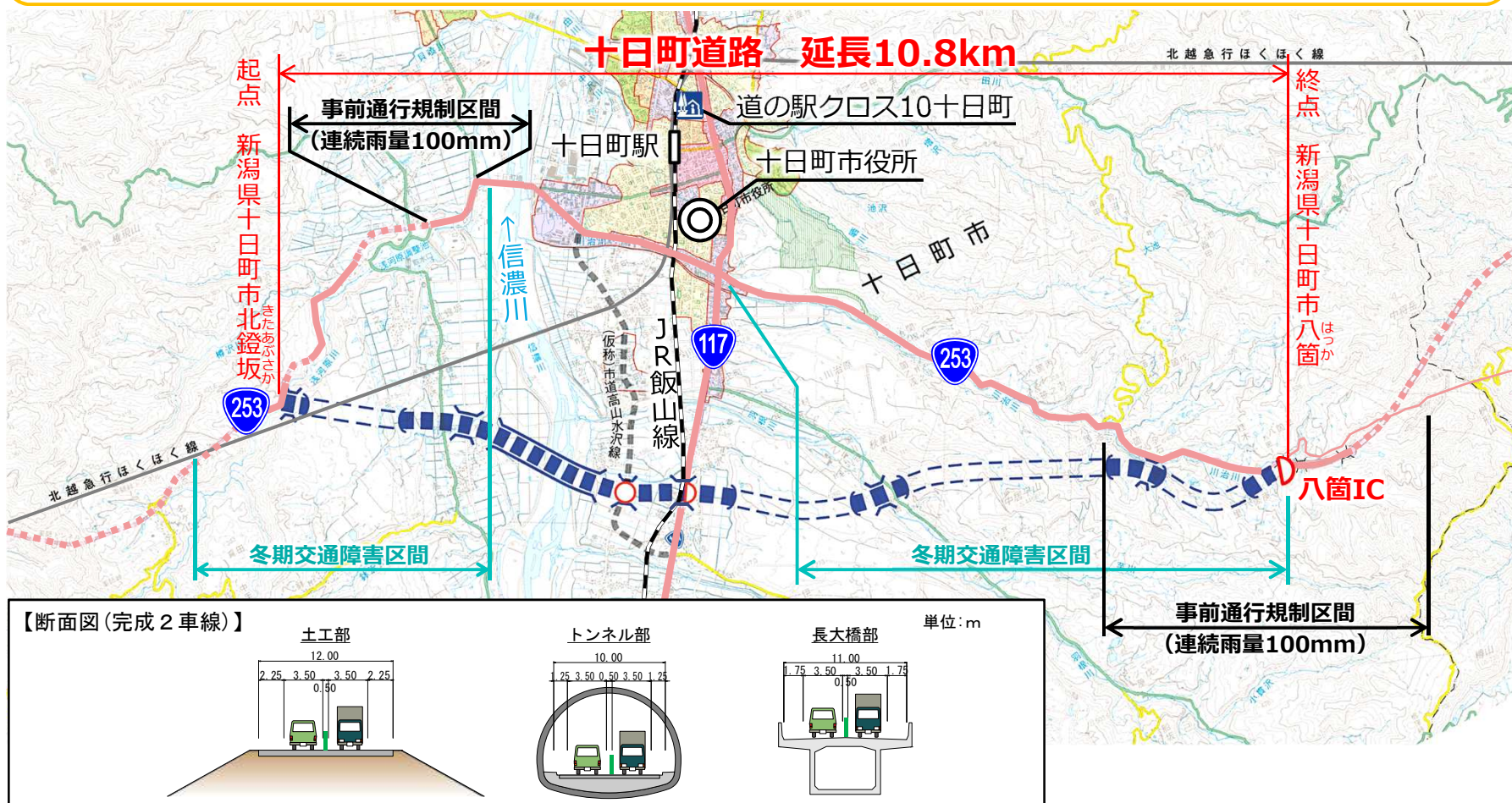
1. 事業概要 ~十日町道路について~

とおかまち 十日町道路

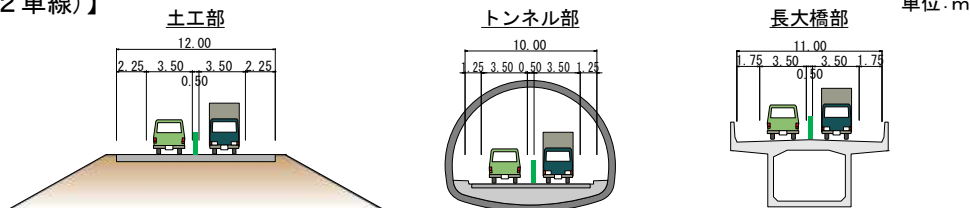
道路延長 10.8km

そのうち トンネル4本 (6.3km) ・ 橋梁7本 (1.9km)

※構造物延長は今後の設計で変更となる場合があります



【断面図 (完成 2 車線)】



1. 事業概要 ~十日町道路について~

はっか とおかまち
八箇ICから十日町市街方面を望む



至南魚沼市

至南魚沼市

1. 事業概要 ~十日町道路について~

じょうえつ
国道117号付近から上越市方面を望む



1. 事業概要 ~十日町道路について~



1. 事業概要 ~これまでの経緯~

平成29年8月

第1回（仮称）十日町道路検討委員会開催

平成29年12月

第2回（仮称）十日町道路検討委員会開催
⇒ 道路のルート帯が決定

平成30年度

直轄権限代行実施の検討を行うための調査を推進

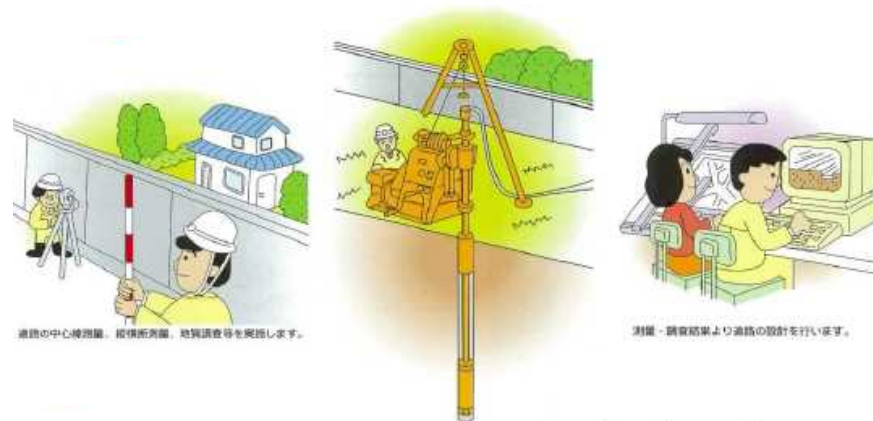
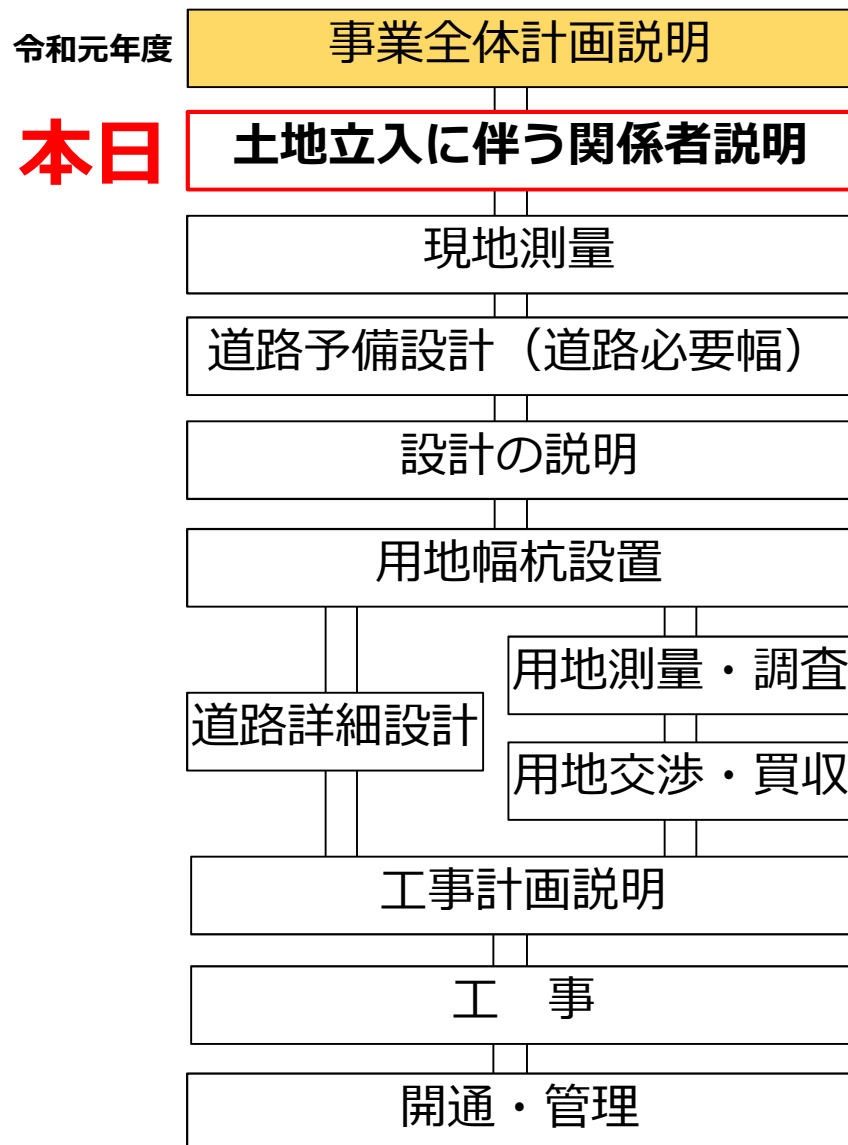
令和元年度

十日町道路 権限代行による事業化

調査・設計を推進中

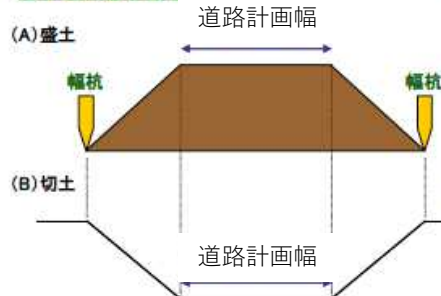
2. 事業の流れ

2. 事業の流れ

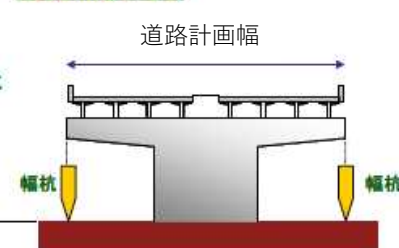


【用地幅杭の設置】

①平面構造の場合



②高架構造の場合



3. 現状の課題と整備効果

3. 現状の課題と整備効果

① 信頼性の高い交通ネットワークの形成

課題

急カーブ区間や急勾配区間を抱えており、土砂災害等による通行規制や冬期の交通障害が多発しており、**交通ネットワークの脆弱性が課題**

整備効果

災害や冬期の交通障害リスクを回避し、**信頼性の高い交通ネットワークを形成**する。

<H23新潟・福島豪雨被災状況>



<冬期の通行止め状況>



3. 現状の課題と整備効果

② 地域医療サービスの向上を支援

課題

三次医療施設「魚沼基幹病院」までの搬送に60分以上かかる地区が存在。道路の線形不良から生じる振動や横揺れは救急搬送患者の負担となる。

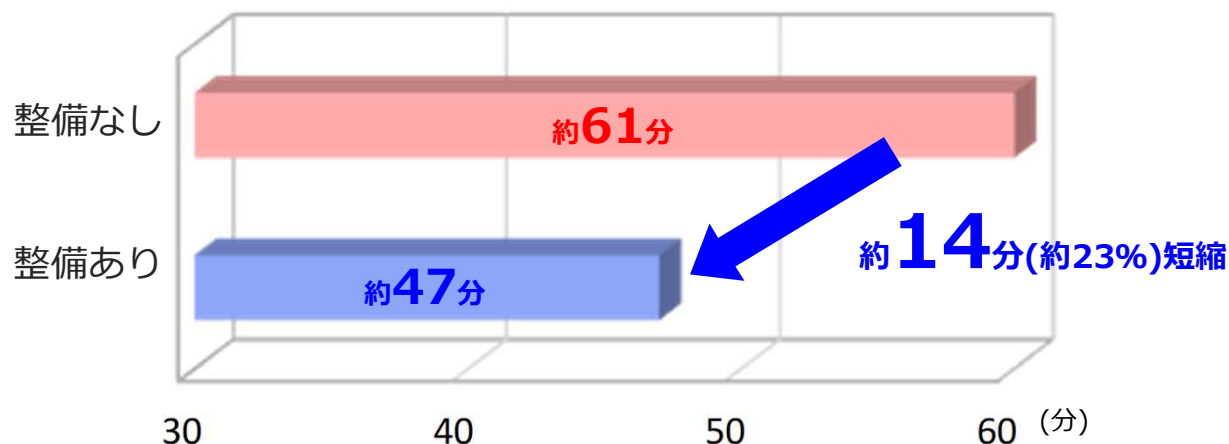
整備効果

魚沼基幹病院への到達時間の短縮、アクセス性の向上や走行環境の改善により、**地域医療サービスの向上を支援**する。

魚沼基幹病院へのアクセス性向上

八箇峠道路及び十日町道路全線がつながった場合、未整備に比べて津南町役場から魚沼基幹病院への所要時間が約14分短縮。

<津南町役場～魚沼基幹病院の所要時間>



※所要時間：H42将来交通量配分結果より

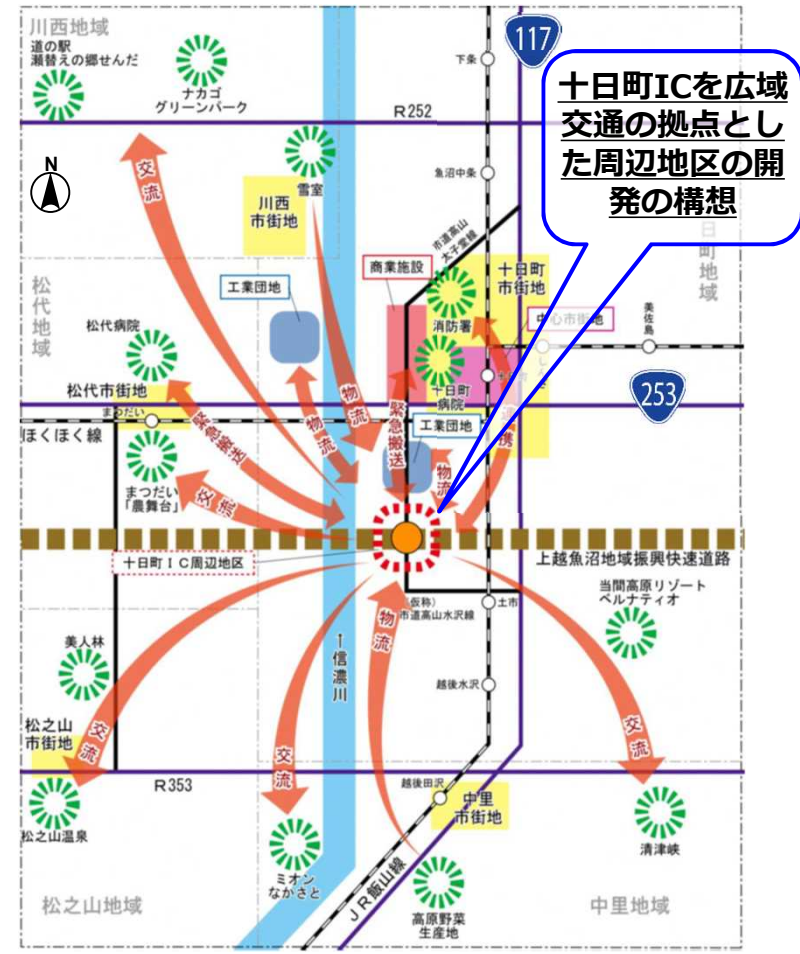
3. 現状の課題と整備効果

③ 地域の安定的人流・物流を支え、地域振興を支援

課題 十日町市は新幹線駅や高速IC等への所要時間が長く、人流・物流が課題。十日町ICを広域交通の拠点とした周辺の土地開発の構想が示されている。

整備効果 関越自動車道・国道117号方面への接続を強化するとともに、周辺土地開発により**地域振興を支援**する。

- 十日町IC周辺土地利用構想**
- **交通機能**
国道117号のバイパス道路として市道高山水沢線が事業中
 - **休憩機能**
駐車場、バス停・シャトルバス発着所としての交通ターミナル整備等
 - **観光振興機能**
観光・地域情報発信基地、農業・アウトドアスポーツ体験等
 - **レクリエーション機能**
イベント広場、災害時の防災拠点機能等
 - **環境保全機能**
自然エネルギーを活用した地域エネルギーシステムを整備
 - **産業振興機能**
既存工業団地への企業誘致拡大、地場産品販売等



3. 現状の課題と整備効果

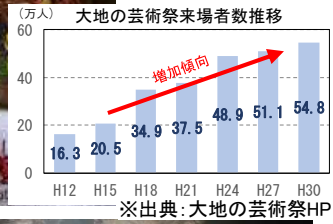
④ 観光振興の支援

課題 県外観光客の多くを占める関東方面と接続する関越自動車道（六日町IC）とのネットワークが脆弱で、アクセスに課題がある。

整備効果 十日町地区と六日町ICのアクセス性が向上し、**観光振興を支援**。

十日町市は、日本三大薬湯の一つである松之山温泉など観光資源が豊富な地域。「大地の芸術祭」や十日町雪まつりなどのイベントを通し、観光による地域活性化に注力。

- 凡 例
- 温泉
 - 自然・景観
 - 産業観光
 - まつり・イベント
 - 観光レク施設・スキー場
 - 名所・旧跡・文化施設



※写真出典：「新潟県公式観光情報サイト」にいがた観光ナビ」HP

4. 今後の現地作業について

4. 今後の現地作業について

本日

土地立入に伴う関係者説明

現地測量作業

道路予備設計（道路必要幅）

設計の説明

4. 今後の現地作業について ～現地測量作業～

作業期間：令和3年12月上旬～令和4年6月下旬頃（予定）

- 道路設計のため、現況地形・標高等を把握するための測量を実施します。
- 田面や宅地の高さ等を確認するため、みなさまの土地に立ち入らせていただく場合があります。



ご不明な点などございましたら、下記までお問い合わせ下さい。

問い合わせ先

- **国土交通省 長岡国道事務所 計画課**
TEL:0258-36-4582 (直通)
- **十日町市 建設部 建設課**
TEL:025-757-3117 (直通)

**ご迷惑をおかけしますが、
ご理解・ご協力の程よろしくお願い致します。**