

令和8年1月6日

県内国道事務所合同発表

羽越河川国道事務所 新潟国道事務所
長岡国道事務所 高田河川国道事務所

【配布先】

県政記者クラブ 新潟市政記者クラブ
長岡市記者会 上越記者クラブ

【新潟県内】年末年始期間における国道の交通状況について(速報)

年末年始期間中、新潟県における国道の交通量は昨年と比べて増加しました。

令和6年度の同時期と比べて

○新潟県では？

新潟県内観測地点(主要9地点)の平均日交通量は **4%増加** (+ 600台/日)

○市街地部では？

- ①新潟市内(国道8号)

にい がた かん どう じ
新潟市神道寺

: **3%増加** (+2, 200台/日)
- ②長岡市内(国道8号)

なが おか せき はら まち
長岡市関原町

: **1%増加** (+ 200台/日)
- ③上越市内(国道18号)

じょう えつ だい にち
上越市大日

: **6%増加** (+1, 800台/日)

○県境では？

- ④山形県境(国道7号)

むらかみ ふ や
村上市府屋

: 令和6年度機器故障のため比較なし
- ⑤山形県境(日東道)

むら かみ たか ね がわ
村上市高根川

: **横ばい** (± 0台/日)
- ⑥山形県境(国道113号)

せき かわ むら かみ せき
関川村上関

: **2%増加** (+ 100台/日)
- ⑦福島県境(国道49号)

あ が まち てん まん
阿賀町天満

: **2%増加** (+ 100台/日)
- ⑧群馬県境(国道17号)

ゆ ざわ まち み くに
湯沢町三国

: **27%増加** (+ 800台/日)
- ⑨長野県境(国道18号)

みょうこう せき がわ
妙高市関川

: **2%増加** (+ 100台/日)
- ⑩富山県境(国道8号)

いと い がわ いち ぶり
糸魚川市市振

: **7%増加** (+ 200台/日)

※平均日交通量算出の期間 ・R6: R6年12月27日(金)～R7年1月5日(日)(10日間)

・R7: R7年12月26日(金)～R8年1月4日(日)(10日間)

※令和7年12月26日(金)～12月28日(日) 関越自動車道(月夜野～湯沢IC)の通行止めの影響を含む交通量

< 年末年始期間中の気象データ(新潟) >

	日付	12/27(金)	12/28(土)	12/29(日)	12/30(月)	12/31(火)	1/1(水)	1/2(木)	1/3(金)	1/4(土)	1/5(日)
R6年度	天候										
R7年度	日付	12/26(金)	12/27(土)	12/28(日)	12/29(月)	12/30(火)	12/31(水)	1/1(木)	1/2(金)	1/3(土)	1/4(日)
R7年度	天候										

【出典】 天候: 気象庁HP気象庁観測データ(観測地点: 新潟) 6:00 - 18:00より

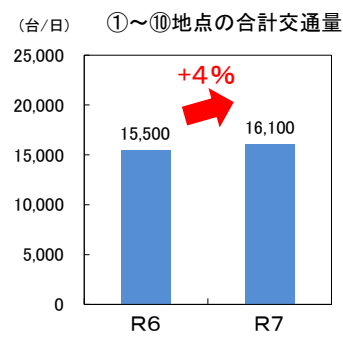
代表問い合わせ先

北陸地方整備局 長岡国道事務所 計画課長 小出 央人 (こいで ひろと)

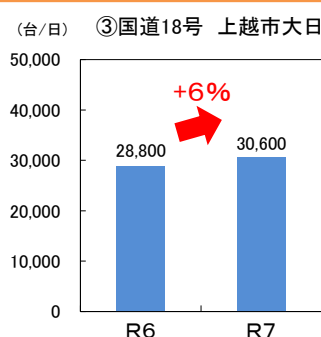
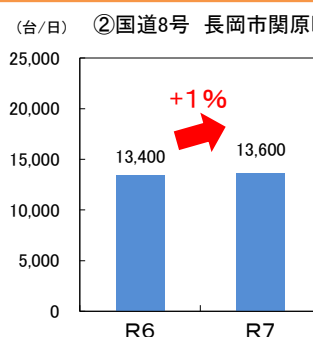
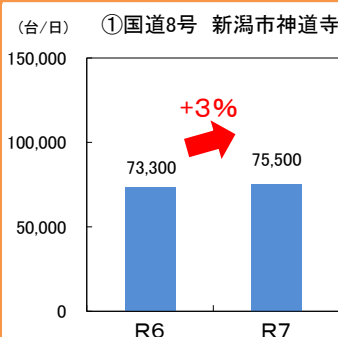
〒940-8512 なが おか なか ざわ 新潟県長岡市中沢4丁目430-1 電話 0258-36-4551(代表)

【新潟県内】年末年始期間における国道の交通状況について(速報)

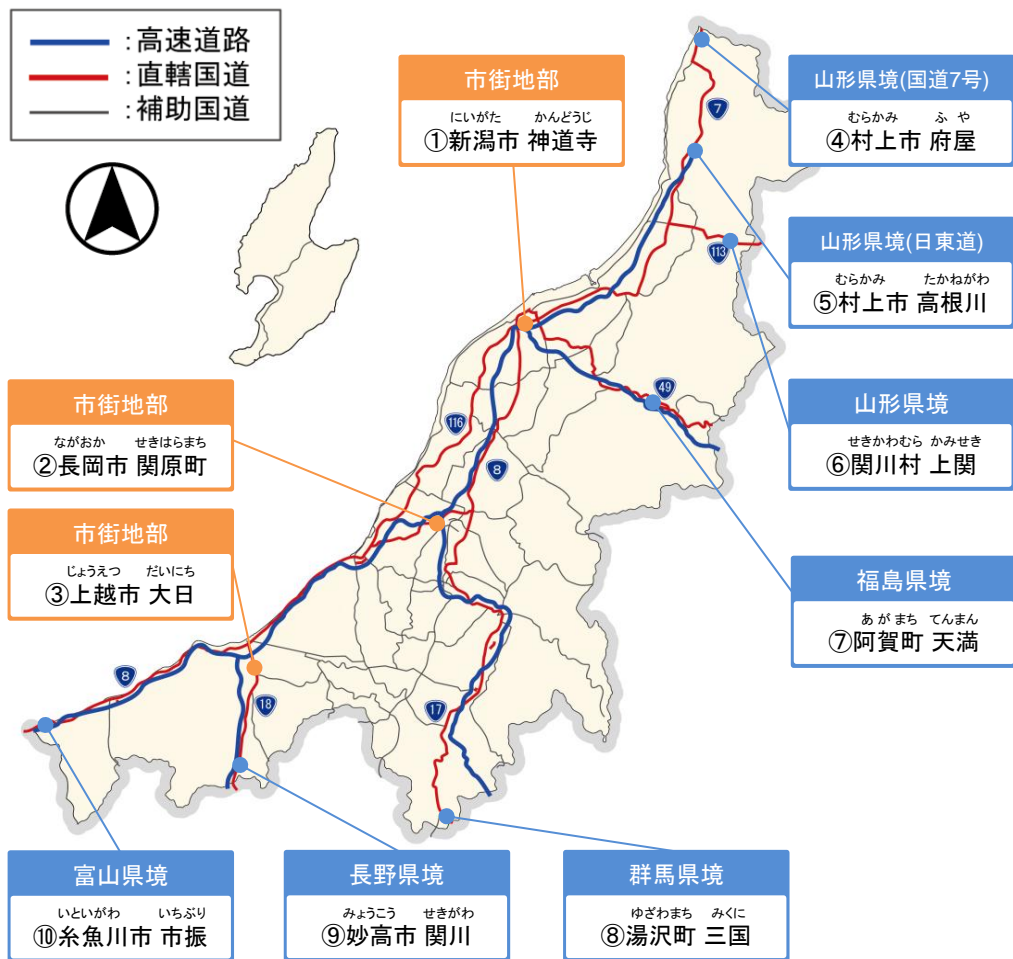
新潟県内観測地点の平均交通量



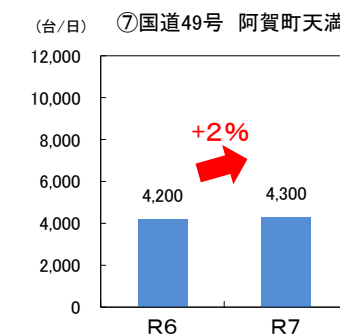
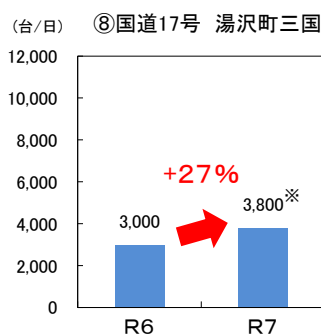
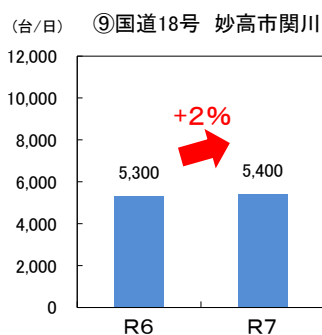
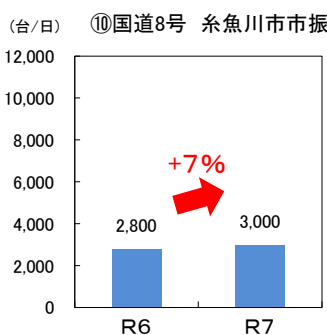
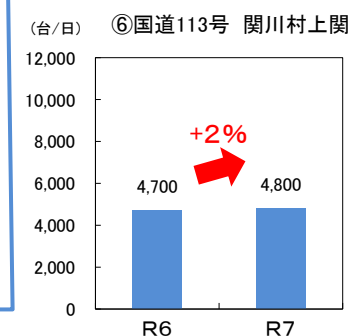
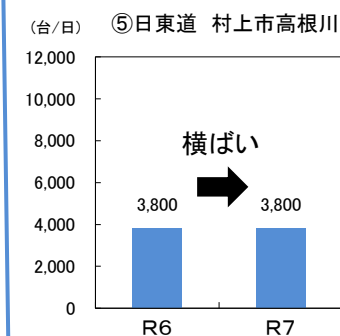
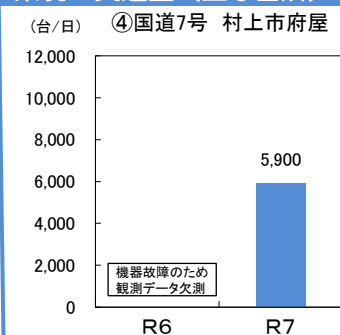
市街地部の交通量(主な箇所)



— : 高速道路
— : 直轄国道
— : 補助国道



県境の交通量(主な箇所)



○R6年度: 確定値(欠測等の異常値を補完したもの)
 ○R7年度: 速報値(欠測等の異常値がそのままとなっているもの)
 ○各日の集計時間帯: 0時～24時までの24時間
 ○台数は百台単位未満で四捨五入しているため、合計と内訳の計が合わない場合があります。
 ○平均日交通量算出の期間
 ・R6年度: R6年12月27日(金)～R7年1月5日(日)(10日間)
 ・R7年度: R7年12月26日(金)～R8年1月4日(日)(10日間)

<参考> R4～R7の年末年始期間の交通量

単位:台／日

地域	地点名	年末年始期間交通量				比率(%)		
		R4	R5	R6	R7	R7／R4 ^{※1}	R7／R5 ^{※2}	R7／R6
		12/28～1/4	12/27～1/5	12/27～1/5	12/26～1/4			
市街地部	①国道8号新潟市神道寺	76,000	82,100	73,300	75,500	99%	92%	103%
	②国道8号長岡市関原町	13,700	14,900	13,400	13,600	99%	91%	101%
	③国道18号上越市大日	30,500	32,700	28,800	30,600	100%	94%	106%
県境部	④国道7号村上市府屋	4,500	5,000	－	5,900	131%	118%	－ ^{※4}
	⑤日東道村上市高根川	3,800	4,100	3,800	3,800	100%	93%	100%
	⑥国道113号関川村上関	4,300	4,900	4,700	4,800	112%	98%	102%
	⑦国道49号阿賀町天満	4,300	4,700	4,200	4,300	100%	91%	102%
	⑧国道17号湯沢町三国	3,100	2,800	3,000	3,800 ^{※3}	123%	136%	127%
	⑨国道18号妙高市関川	4,900	5,300	5,300	5,400	110%	102%	102%
	⑩国道8号糸魚川市市振	2,800	2,800	2,800	3,000	107%	107%	107%

※1 令和6年能登半島地震発災前との比較
※2 令和6年能登半島地震発災年との比較
※3 関越自動車道の通行止めの影響を含む
※4 令和6年度機器故障のため比較なし