

重要

Press Release

国土交通省

Ministry of Land, Infrastructure, Transport and Tourism

発信元 国土交通省 北陸地方整備局 国土交通省 北陸信越運輸局  
気象庁 新潟地方気象台 東日本高速道路株式会社新潟支社  
中日本高速道路株式会社金沢支社

令和7年2月14日 14:00  
記者発表

## 2月18日頃から北陸地方※で大雪のおそれ 大雪の日は外出を控えていただくようお願いいたします。

- 2月18日(火)頃から、上空に強い寒気が流れ込み、冬型の気圧配置が強まる見込みです。このため、北陸地方ではしばらくの間、大雪が継続するおそれがあります。今後の気象情報に留意して下さい。
- 大雪の日は外出を控えていただくか行動予定の変更(前倒しや後ろ倒し、鉄道等の運休に備えた早期帰宅等)をお願いいたします。
- 降雪状況によっては高速道路や直轄国道の通行止めを行う可能性があり、直轄国道については予防的通行規制区間やそれ以外の区間でも通行止めの可能性があります。
- 大型車は冬用タイヤの装着に加えてチェーンの携行(装着)をお願いいたします。また、降雪地域を避けた通行ルートの見直しにご協力をお願いいたします。
- 車両滞留の原因が運送事業者による悪質な行為である場合には運送事業者への監査を行い、講じた措置が不十分と判断されれば行政処分の対象となる場合があります。
- やむを得ず外出する場合は十分な冬装備をして頂き、最新の気象情報、道路情報を確認してください。

※北陸地方:北陸地方整備局管内(新潟県、富山県、石川県)

- 令和7年2月16日(日)14:00に記者会見を行います。本日発表した別途発表をご覧ください。
- 最新の気象状況によって新たに記者発表を行う可能性があります。

### 【気象状況・道路状況についてのお問い合わせ】

#### 【気象の見直しに関すること】

気象庁 新潟地方気象台 気象防災情報調整官 河野 智一 電話 025-281-5871(代表)

#### 【国が管理する道路に関すること】

国土交通省 北陸地方整備局 道路部 道路管理課長 磯野 信樹 電話 025-280-8880(代表)

#### 【高速道路に関すること】

東日本高速道路株式会社 NEXCO東日本 お客様センター 電話 0570-024-024  
※ナビダイヤルをご利用になれない場合 電話 03-5308-2424  
中日本高速道路株式会社 NEXCO中日本 お客様センター 電話 0120-922-229  
※フリーダイヤルをご利用になれない場合 電話 052-223-0333

#### 【公共交通機関に関すること】

国土交通省 北陸信越運輸局 安全防災・危機管理調整官 川口 秀一 電話 080-5097-8453

### 【道路交通情報についてお問い合わせ】

【高速・一般道路に関すること】  
日本道路交通情報センター 電話 050-3369-6615  
(全国JARTICインフォメーションダイヤル) 新潟情報 電話 050-3369-6616  
富山情報 電話 050-3369-6617  
石川情報 電話 050-3369-6617

# 道路情報の提供

## パソコン・スマホで情報をチェック！

石川県の  
ライブカメラ・X (旧Twitter)  
<https://www.hrr.mlit.go.jp/hokugi/yukinavi/ishikawa/index.html>



富山県の  
ライブカメラ・X (旧Twitter)  
<https://www.hrr.mlit.go.jp/hokugi/yukinavi/toyama/index.html>




新潟県の  
ライブカメラ・X (旧Twitter)  
<https://www.hrr.mlit.go.jp/hokugi/yukinavi/niigata/index.html>



## ライブカメラで現在の道路状況を確認！

国道8号  
富山市金泉寺

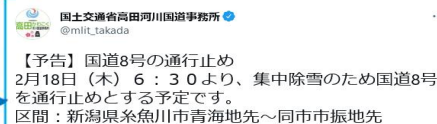


国道8号  
上越市長浜



## X (旧Twitter) でリアルタイム情報を入手！

大雪予報、通行止めの  
予告などを発信  
しています。



## 北陸地方整備局

地域を選んで最新の雪みち情報をキャッチ  
おしえて! 雪ナビ



- ・全国の地方整備局が道路情報を提供しているサイトを紹介 (X (旧Twitter) 等)。
- ・各地域のライブカメラ画像や、規制情報等、雪みちの運転で役立つ情報を紹介

**おしえて! 雪ナビへのリンク**

<https://www.hrr.mlit.go.jp/hokugi/yukinavi/>



新潟県内の情報はこちらも!!

にいがたふゆみちアプリ

<https://www.hrr.mlit.go.jp/takada/yuki/6700/>



## 北陸信越運輸局

### 雪道 インフォメーション

大雪の恐れがある場合  
段階に応じて信号機に表示。  
HPで情報を発信します。



<https://www.tb.mlit.go.jp/hokushin/snow.html>



大雪の際は、鉄道・バス等に大幅な遅れ、運休が発生する可能性があります。不要不急の外出を控えるとともに、**早めの帰宅**をご検討ください。  
(写真:新潟駅タクシー乗り場)

## ~高速道路情報はこちら~

### NEXCO東日本

リアルタイムの交通状況、  
渋滞予測に関する情報は「**ドラとら**」で  
<https://www.drivetraffic.jp/>

高速道路に関する情報は「**ドラふら**」で  
<https://www.driveplaza.com/>

ドラふら

検索

冬道情報を LINE で配信します

友だち登録はこちらから

NEXCO東日本新潟支社公式X  
@e\_nexco\_niigata

LINEID: @e-nexco

あなたに、ベストウェイ。

### NEXCO中日本

○リアルタイムな高速道路の交通情報提供サービス  
『**iHighway中日本**』 <https://www.c-ihighway.jp/>



○SNSでの高速道路雪道情報の発信

『NEXCO中日本金沢支社公式X (旧Twitter) /LINE公式アカウント』

＼富山県・石川県・福井県の雪道情報を発信しています／

X(旧Twitter) 冬道情報の入手方法

フォロー

友だち追加

X(旧Twitter)ID: @e\_nexco\_kana

LINEID: @c\_nexco\_kana

# 大規模な車両滞留は 命にかかわる 雪害です!

R8 96.27Kp 新赤坂4丁目



新潟県柏崎市新赤坂四丁目 下り

令和4年12月19日 国道8号(登坂不能車による交通障害の発生状況)



# 大雪予想時は 外出を控えて!

冬用タイヤへの交換の徹底、  
タイヤチェーンの携行と  
早めの装着を心がけましょう!



※タイヤチェーン未装着車の通行を禁止する規制時は、冬用タイヤであっても、タイヤチェーンの装着が必要です。

ノーマルタイヤでの冬道走行は刑罰対象です!

反則金	大型	普通	二輪	原付
	7千円	6千円	6千円	5千円

雪みち情報・ライブカメラ・X(旧ツイッター)

外出前にチェック!

全国の雪みち情報「おしえて!雪ナビ」



どうしても出かける  
用事があるときは、**車内にもしもの備えを!**



毛布



食料・飲料



スコップ



滑り止め



# 冬期道路 予防的通行規制マップ

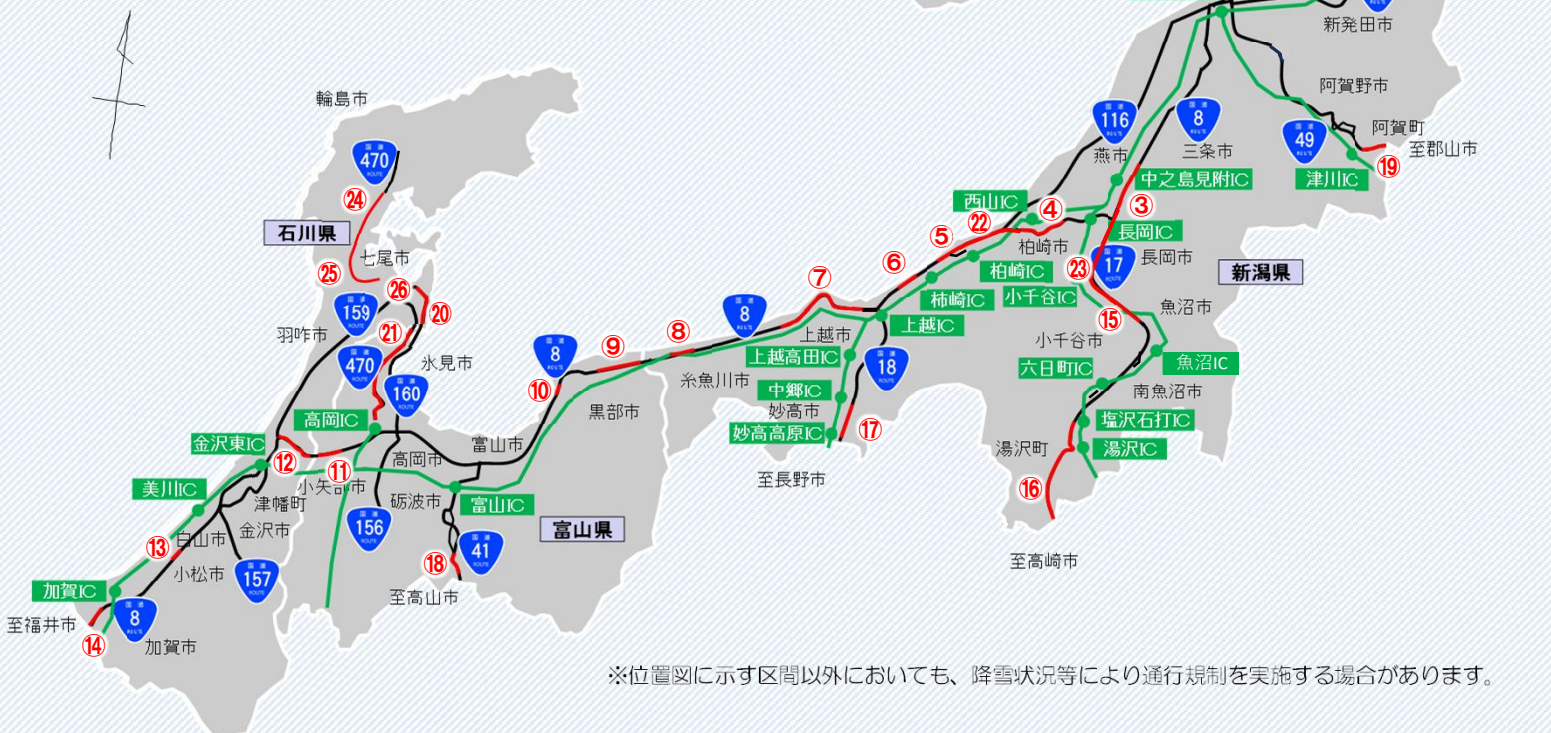
大雪時に通行を規制する区間がある区間

## 『予防的通行規制』とは？

大雪時に大規模な車両滞留を起こさないようにするため、過去に走行不能車両が発生した箇所や、道路の勾配が5%以上（100メートル走って5メートル以上上昇）の箇所で、大雪予報を踏まえ、予防的に通行止めを実施する区間です。通行止めをしている間に、集中的に除雪を行い、走行不能車両の発生を防ぎます。北陸地方整備局管内では、現時点で**全26区間**が指定されています。

## 【予防的通行規制一覧】

路線名	No.	延長 (km)	区間名	
国道7号	①	15.3	村上市大須戸～村上市上大島	
日本海沿岸東北自動車道	②	21.0	荒川胎内IC～朝日まほろばIC (村上市南新保～村上市猿沢)	
国道8号	③	10.2	見附市坂井町～長岡市福島町	
	④	16.2	長岡市宮本～柏崎市曾地	
	⑤	14.5	柏崎市米山台～柏崎市米山	
	⑥	11.1	上越市柿崎区柿崎～上越市大湯区渋柿浜	
	⑦	20.7	上越市虫生岩戸～糸魚川市能生	
	⑧	7.4	糸魚川市外波～糸魚川市市振	
	⑨	9.3	朝日町境～朝日町月山	
	⑩	1.0	魚津市友道～魚津市住吉	
	⑪	7.6	小矢部市桜町～津幡町九折	
	⑫	8.8	津幡町九折～津幡町舟橋	
	⑬	2.0	八幡IC～東山IC (小松市八幡～小松市東山町)	
	⑭	3.4	加賀市熊坂町～加賀市熊坂町(福井県境)	
	国道17号	⑮	9.0	魚沼市下島～小千谷市木津
		⑯	32.5	湯沢町三国～南魚沼市関
国道18号	⑰	19.8	妙高市関川～妙高市大字猪野山	
国道41号	⑱	4.5	富山市猪谷～富山市庵谷	
国道49号	⑲	8.7	阿賀町八ツ田～阿賀町野村	
国道160号	⑳	13.9	七尾市大田町～七尾市大泊町	
国道470号	㉑	30.1	能越県境PA～高岡IC (氷見市脇～高岡市池田)	
国道8号	㉒	9.9	柏崎市曾地～柏崎市米山台	
国道8・17号	㉓	23.2	長岡市福島町～小千谷市木津	
のと里山海道	㉔	25.7	穴水IC～徳田大津IC (穴水町上野～七尾市大津町)	
国道470号	㉕	5.1	徳田大津IC～高田IC (七尾市大津町～七尾市高田町)	
国道249号	㉖	6.1	高田IC～七尾市赤浦町	



※位置図に示す区間以外においても、降雪状況等により通行規制を実施する場合があります。

⑭ 国道8号 加賀市熊坂町



H30. 2. 6

① 国道7号 村上市大須戸～村上市上大島



H30. 2. 6

⑯ 国道17号 湯沢町三国～南魚沼市関



R2. 12. 16

㉓ 国道8号 長岡市川崎町



R4. 12. 19