

令和7年1月7日

県内国道事務所合同発表
羽越河川国道事務所 新潟国道事務所
長岡国道事務所 高田河川国道事務所

【配布先】
県政記者クラブ 新潟市政記者クラブ
長岡市記者会 上越記者クラブ

【新潟県内】年末年始期間における国道の交通状況について(速報)

年末年始期間中、新潟県における国道の交通量は昨年と比べて減少しました。

令和5年度の同時期と比べて

○新潟県では？

新潟県内観測地点(主要9地点)の平均日交通量は **9%減少** (-1,600台/日)

○市街地部では？

- ①新潟市内(国道8号) にい がた かんどう じ 新潟市神道寺 : **10%減少** (-7,800台/日)
- ②長岡市内(国道8号) なが おか せき ほら まち 長岡市関原町 : **11%減少** (-1,600台/日)
- ③上越市内(国道18号) じょう えつ だい にち 上越市大日 : **13%減少** (-4,100台/日)

○県境では？

※山形県境の観測箇所である国道7号(村上市府屋)は、機器故障のため今回除外

- ④山形県境(日東道) むら かみ たか ね がわ 村上市高根川 : **7%減少** (-300台/日)
- ⑤山形県境(国道113号) せき がわ むら かみ せき 関川村上関 : **4%減少** (-200台/日)
- ⑥福島県境(国道49号) あ が まち てんまん 阿賀町天満 : **11%減少** (-500台/日)
- ⑦群馬県境(国道17号) ゆ ざわ まち み くに 湯沢町三国 : **4%増加** (+100台/日)
- ⑧長野県境(国道18号) みょうこう せき がわ 妙高市関川 : 横ばい (±0台/日)
- ⑨富山県境(国道8号) いと い がわ いち ぶり 糸魚川市市振 : 横ばい (±0台/日)

※平均日交通量算出の期間 ・R5: R5年12月27日(水)~R6年1月5日(金)(10日間)
・R6: R6年12月27日(金)~R7年1月5日(日)(10日間)

< 年末年始期間中の気象データ(新潟) >

	日付	12/27(水)	12/28(木)	12/29(金)	12/30(土)	12/31(日)	1/1(月)	1/2(火)	1/3(水)	1/4(木)	1/5(金)
R5年度	天候										
R6年度	日付	12/27(金)	12/28(土)	12/29(日)	12/30(月)	12/31(火)	1/1(水)	1/2(木)	1/3(金)	1/4(土)	1/5(日)
R6年度	天候										

[出典] 天候: 気象庁HP気象庁観測データ(観測地点: 新潟) 6:00 - 18:00より

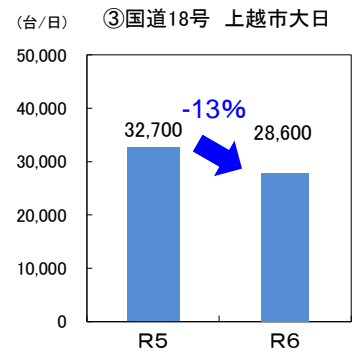
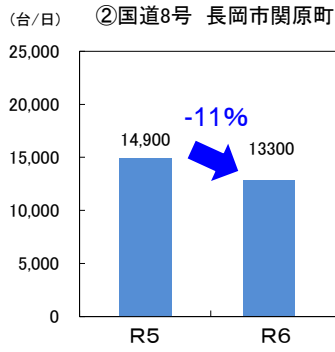
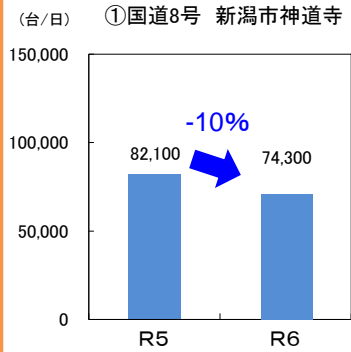
代表問い合わせ先

北陸地方整備局 長岡国道事務所 計画課長 水口 直人 (みずぐち なおと)

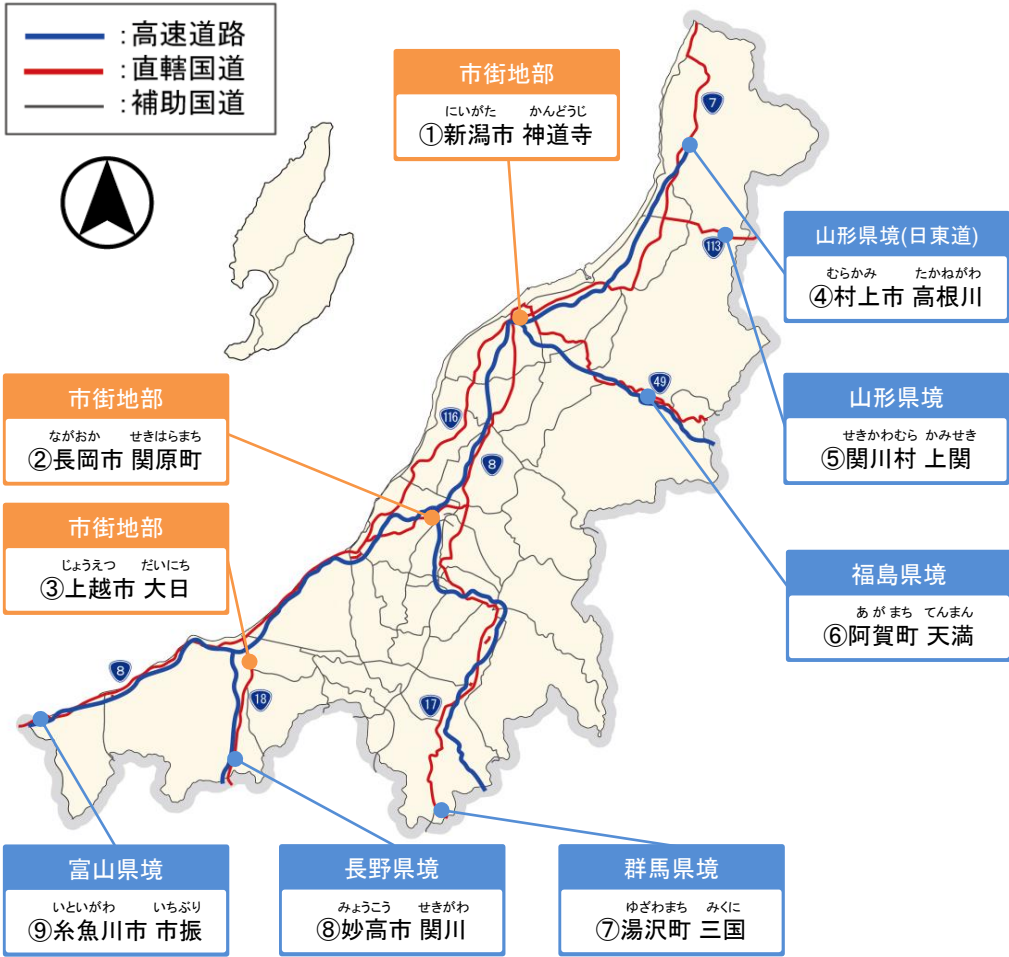
なが おか なか ざわ
〒940-8512 新潟県長岡市中沢4丁目430-1 電話 0258-36-4582

【新潟県内】年末年始期間における国道の交通状況について(速報)

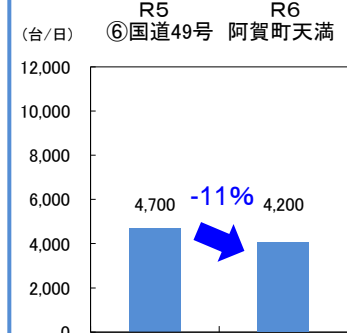
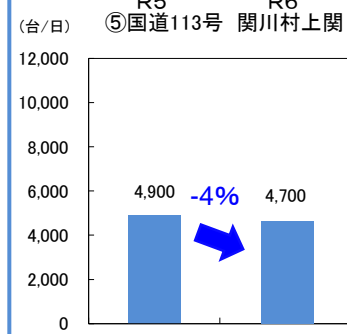
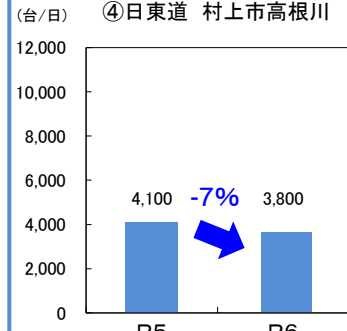
市街地の交通量 (主な箇所)



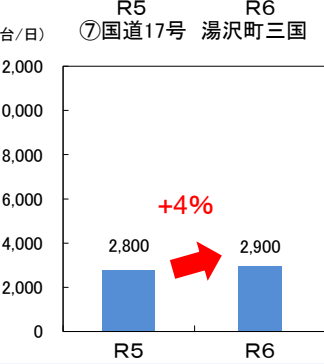
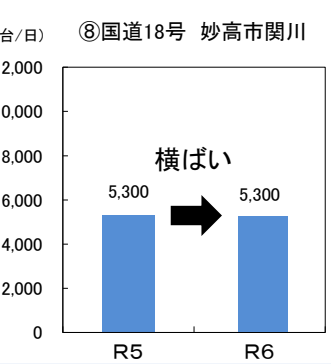
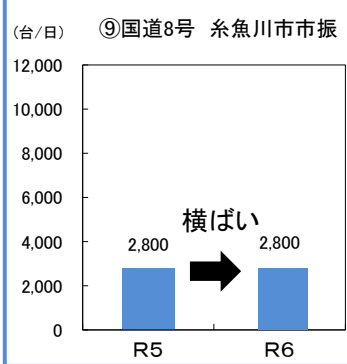
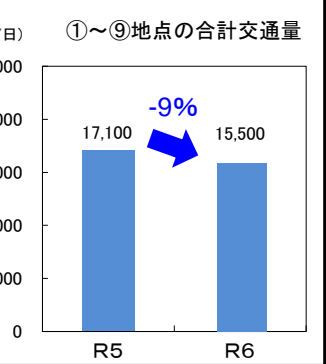
— : 高速道路
— : 直轄国道
— : 補助国道



県境の交通量 (主な箇所)



新潟県内観測地点の平均交通量



○R5年度：確定値（欠測等の異常値を補完したもの）
 ○R6年度：速報値（欠測等の異常値がそのままとなっているもの）
 ○各日の集計時間帯：0時～24時までの24時間
 ○台数は百台単位未満で四捨五入しているため、合計と内訳の計が合わない場合があります。
 ○平均日交通量算出の期間
 ・R5年度：R5年12月27日（水）～R6年1月5日（金）（10日間）
 ・R6年度：R6年12月27日（金）～R7年1月5日（日）（10日間）

<参考> R4～R6の年末年始期間の交通量

単位:台/日

地域	地点名	年末年始期間交通量			比率(%)	
		R4	R5	R6	R6/R4 ^{※1}	R6/R5 ^{※2}
		12/28～1/4	12/27～1/5	12/27～1/5		
市街地部	①国道8号新潟市神道寺	76,000	82,100	74,300	98%	90%
	②国道8号長岡市関原町	13,700	14,900	13,300	97%	89%
	③国道18号上越市大日	30,500	32,700	28,600	94%	87%
県境部	④日東道村上市高根川	3,800	4,100	3,800	100%	93%
	⑤国道113号関川村上関	4,300	4,900	4,700	109%	96%
	⑥国道49号阿賀町天満	4,300	4,700	4,200	98%	89%
	⑦国道17号湯沢町三国	3,100	2,800	2,900	94%	104%
	⑧国道18号妙高市関川	4,900	5,300	5,300	108%	100%
	⑨国道8号糸魚川市市振	2,800	2,800	2,800	100%	100%

※1 令和6年能登半島地震発災前との比較

※2 令和6年能登半島地震発災年との比較