

20時30分現在

## 北陸地方整備局管内における 道路の通行止め状況をお知らせします

石川県能登地方において最大震度7の地震が発生し、この地震の影響により、北陸地方整備局管内の道路において、通行止め等を行っている箇所・区間があります。

道路の通行止め状況を別紙のとおりお知らせします。

<記者発表先> 新潟県政記者クラブ、新潟県政記者クラブ、新潟県内専門紙、  
富山県政記者クラブ、富山県内専門紙、  
石川県政記者クラブ、石川県内専門紙

北陸地方整備局  
ホームページ

URL:<https://www.hrr.mlit.go.jp/>



X  
(旧Twitter)



お問い合わせ先

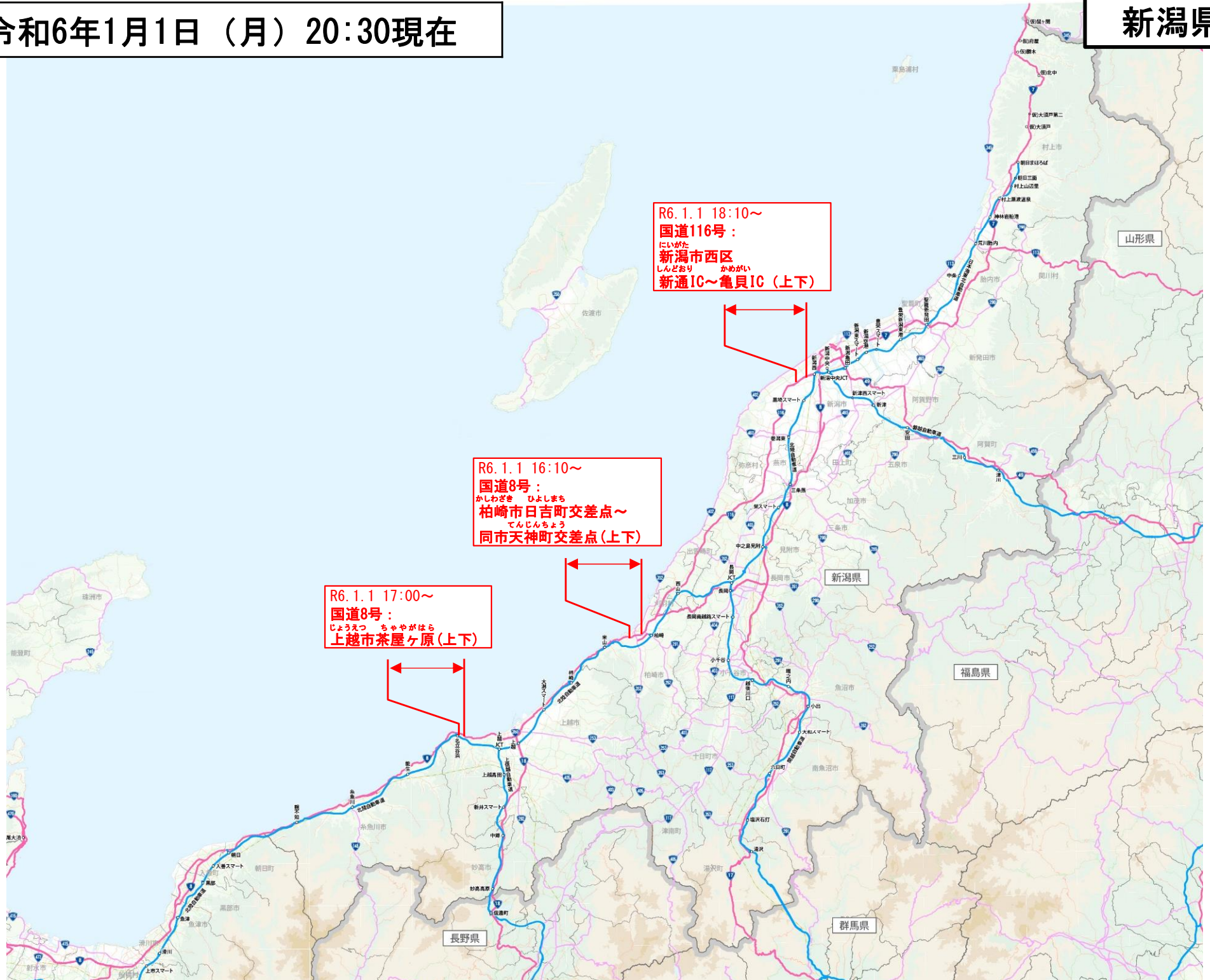
国土交通省 北陸地方整備局 道路部  
道路管理課 課長 いその のぶき 磯野 信樹 (内線 4 4 1 1)

みさきちょう  
新潟市中央区美咲町1-1-1

電話 025-280-8880(代表)

令和6年1月1日（月）20:30現在

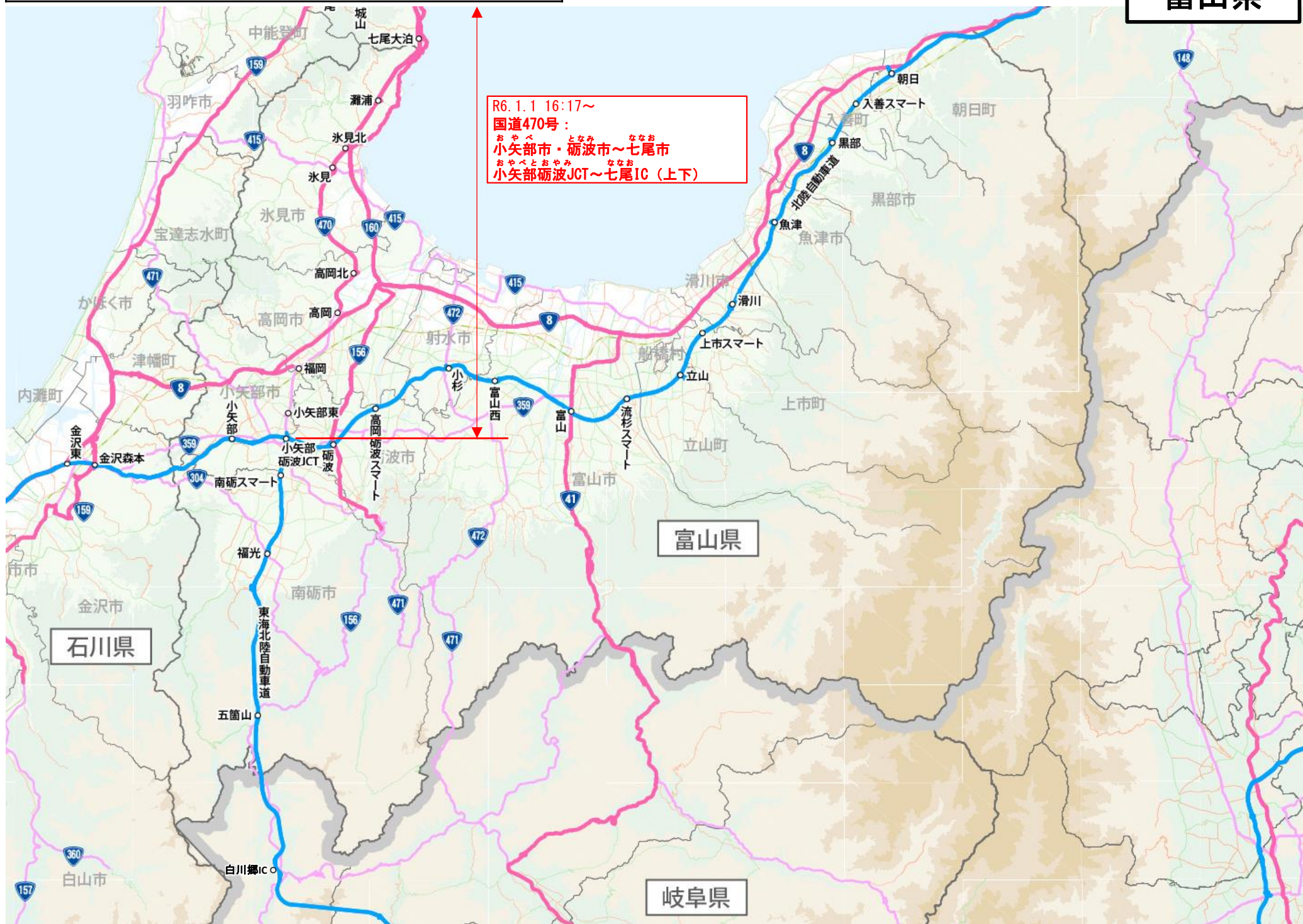
新潟県



令和6年1月1日（月）20:30現在

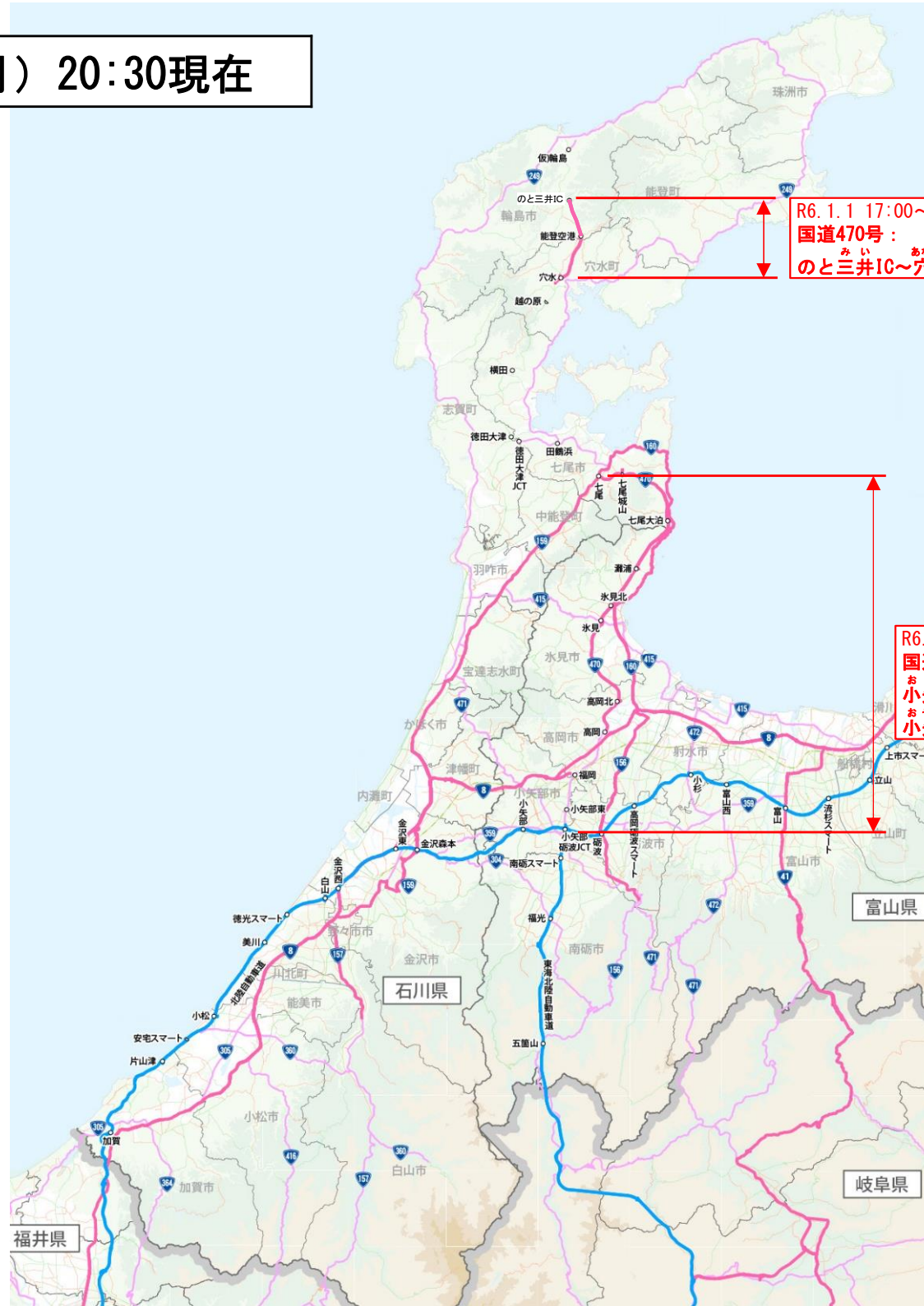
富山県

R6.1.1 16:17~  
国道470号：  
小矢部市・砺波市～七尾市  
小矢部砺波JCT～七尾IC（上下）



令和6年1月1日（月）20:30現在

石川県



R6.1.1 17:00~  
国道470号：  
のと三井IC~穴水IC

R6.1.1 16:17~  
国道470号：  
小矢部市・砺波市~七尾市  
小矢部砺波JCT~七尾IC（上下）

石川県

富山県

岐阜県

福井県