

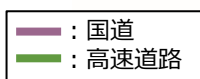
中越エリア拡大！『上越中越ふゆみち情報アプリ』 12月18日（月）9時から提供開始

11月から配信開始していた上越ふゆみち情報アプリを、エリアを拡大してリニューアル！
『上越中越ふゆみち情報アプリ』として、中越エリアの情報の提供を12月18日（月）9時
から開始します。お出かけ前の確認に、ぜひご利用ください。

- 配信期間：令和5年12月18日（月）9時～令和6年3月29日（金）
- 対象区間：国道8号、国道17号、国道18号、国道116号
E8北陸自動車道、E17関越自動車道、E18上信越自動車道
(下線の路線が追加路線です。詳細は以下の配信対象箇所をご参照ください。)
- 配信情報：通行止め、走行不能車の発生、チェーン規制
大型車チェーン装着指導
- 対応機種：iPhoneおよびAndroidのスマートフォン
- 利用方法：専用アプリをダウンロードの上、ご利用ください。

※情報を受信された際には、通行に注意し、必要に応じて安全な場所での一時待機や経路変更
などの行動をお願いします。

▼配信対象箇所



▼ダウンロードとアプリの詳細はこちらから

登録簡単!
ご利用無料!

今すぐ
ダウンロード!



iPhone版



Android版

もっと
詳しく!

公式サイトはこちら

ふゆみち

検索



<https://www.hrr.mlit.go.jp/takada/yuki/fuyumichi>

※インストール済みの方は、アップデートによりご利用いただけます。

お問い合わせ先

国土交通省 北陸地方整備局 高田河川国道事務所

みなみしんまち

住所：〒943-0847 上越市南新町3番56号 TEL：025-523-3136（代表）
調査第二課長 高村 直樹（たかむら なおき）

国土交通省 北陸地方整備局 長岡国道事務所

なかざわ

住所：〒940-8512 長岡市中沢4丁目430-1 TEL：0258-36-4551（代表）
計画課長 水口 直人（みずぐち なおと）

#上越中越ふゆみち情報 アプリ

通行止め・チェーン規制・動けない車の発生

冬の道路情報 スマホで確認!

登録者数

1万人
突破!

通行止めや
渋滞を回避!



通勤やお出かけ
前に、道路情報を
しっかりチェック!

中越地域も
配信開始!!



ビジネスに!



遅延の防止や、
チェーン規制情報の
早めの把握に!




上越中越
ふゆみち

2023-2024

24時間情報配信!

夜間はもちろん、
日曜・祝日も最新
情報を配信します!

※受信する時間や、情報の
種類・路線は設定できます



リンク集!

隣接エリアも含む、道路・
交通関連機関の情報へも
すばやくアクセス!

ライブカメラ!



現地の様子を
いつでもライブ
で確認!

配信期間

令和5年 **12/18** (月) ~ 令和6年 **3/29** (金)

配信情報

- 通行止め ● 走行不能車 ● チェーン規制
- 大型車チェーン装着指導

配信対象区間 (上越・中越地域)

- 8 国道8号 17 国道17号 18 国道18号 116 国道116号
- E8 北陸自動車道 (朝日IC~三条燕IC)
- E17 関越自動車道 (水上IC~長岡JCT)
- E18 上信越自動車道 (信濃町IC~上越JCT)

登録簡単!
ご利用無料!

今すぐ
ダウンロード!



iPhone版



Android版

#上越中越ふゆみち情報アプリとは？

もっと詳しく！



公式サイトはこちら

ふゆみち

検索

<https://www.hrr.mlit.go.jp/takada/yuki/fuyumichi>

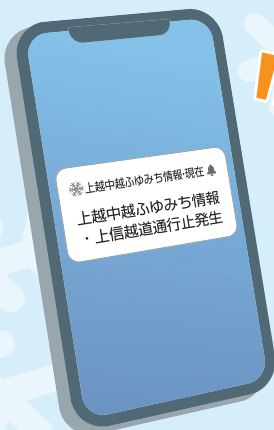
- 国土交通省高田河川国道事務所・長岡国道事務所が、国道8号・17号・18号・116号、北陸道・関越道・上信越道において冬期の異常降雪などにより発生した障害情報を、アプリを通じて提供するサービスです。
- アプリでは、通行止めや走行不能車の発生・解消、発生区間について提供しています。また、ライブカメラ映像も掲載していますので、道路の積雪状況なども確認することができます。
- その他、新潟県内の県道や隣接地域の道路情報を提供しているホームページへのリンクも掲載しています。

アプリの利用方法と機能

オモテ面の2次元コードから「上越中越ふゆみち情報」アプリをインストールして下さい。

- 本アプリをインストール済みの方は、アップデートによりご利用頂けます。
- アプリのインストールには、初回起動時に表示される**利用規約への「同意」**が必要となります。
- iOS 12以上、Android 5.0以上に対応しています。

プッシュ通知 (バナー表示)



メニューの通知設定

プッシュ通知を受信する情報の種類、希望する時間帯・対象区間を設定することができます。

⚠️ 運転しながら画面を注視または操作しないでください。必ず安全な場所に停車してご利用ください。

アプリのホーム画面

上越中越ふゆみち情報

確認したい地域をお選び下さい

上越地域の情報 | 中越地域の情報

道路状況

通行障害発生中

- 通行止め
- 走行不能車
- チェーン規制

上信越 信濃町IC～中郷IC

R18 妙高高原IC～中郷IC

R8 富山県境～親不知入口

日本海

至長野

画面は拡大 (ピンチアウト) することができます。

メニュー

- プッシュ通知の詳細はこちら
- ライブカメラ (道路)
- よくあるお問い合わせ
- お知らせ
- リンク集

ライブカメラ画面

にいがたLIVEカメラ

国道18号 妙高市猪野山 (182kp)

R18 妙高市 道の駅あらい

更新時間: 10分間隔

国道18号 妙高市猪野山 (182kp)
協力団体: 高田河川国道事務所

< 長野方面 | 新潟・富山方面 >

戻る

LIVEカメラ

Copyright © 新潟

道路状況のライブカメラ画像も配信!

リンク集

リンク集

- 国土交通省 冬の道路情報公式サイト
 - おしえて! 雪ナビ
 - 「全国の雪みち情報」はこちら
- 高速道路の情報
 - ドラぷら お知らせ一覧
 - 「高速道路に関するお知らせ」はこちら
- 上越地域内の道路情報
 - 高田河川国道事務所 ホームページ(トップ)
 - 上越地域の「国道8号・18号の情報や緊急情報」はこちら
- 新潟県 通行規制情報 (上越地域)
 - 上越地域の「国道8号・18号などの情報」はこちら

お役立ちリンク集!

ご注意

- ・受信した情報が現場の状況と異なる場合、現場の状況を優先してください。
- ・通信インフラの性質やその他の理由により、通行止め等の事象が発生しているにも関わらず、各種情報の配信について遅配、配信されない場合があります。
- ・お使いの携帯端末の通信設定と電源設定で通知が遅れが生じることがあります。
- ・システムのデータ処理時間や通信状況により、表示や受信までの時間が長くなったり、更新されない場合があります。
- ・通信に要する接続費用(パケット代など)は利用者の負担となります。

実施機関
お問い合わせ先

国土交通省 北陸地方整備局 高田河川国道事務所
〒943-0847 新潟県上越市南新町3番56号 <https://www.hrr.mlit.go.jp/takada/>

国土交通省 北陸地方整備局 長岡国道事務所
〒940-8512 新潟県長岡市中沢4丁目430-1 <https://www.hrr.mlit.go.jp/chokoku/>

問い合わせメール: takadafuyumichi@nceinc.co.jp 電話でのお問い合わせは受け付けておりません。ご了承ください。

