

# いつもよりはやく冬支度 『上越ふゆみち情報アプリ』11月20日配信開始

冬期の異常降雪などによる交通障害の発生をお知らせする**上越ふゆみち情報アプリ**の配信を、**11月20日**より開始します。昨年度は、**約12,800人（過去最大）**の方に登録いただきました。また、12月中旬には、**中越エリアの情報提供開始**を予定しています。お出かけ前の確認に、ぜひご利用ください。

- 配信期間：令和5年11月20日（月）～令和6年3月29日（金）
- 対象区間：**国道8号、国道18号、E8北陸自動車道、E18上信越自動車道**  
(以下の配信対象区間図をご参照ください。)
- 配信情報：通行止め、走行不能車の発生、チェーン規制  
大型車チェーン装着指導
- 対応機種：iPhoneおよびAndroidのスマートフォン
- 利用方法：専用アプリをダウンロードの上、ご利用ください

12月中旬  
中越エリア  
拡大予定!

※情報を受信された際には、**通行に注意**し、必要に応じて安全な場所での**一時待機**や**経路変更**などの行動をお願いします。

## ▼配信対象区間図



## ▼ダウンロードとアプリの詳細はこちらから

登録簡単!  
ご利用無料!

今すぐ  
ダウンロード!



iPhone版



Android版

もっと  
詳しく!

公式サイトはこちら

ふゆみち

検索



<https://www.hrr.mlit.go.jp/takada/yuki/fuyumichi>

※インストール済みの方は、アップデートによりご利用いただけます。

## お問い合わせ先

### 国土交通省 北陸地方整備局 高田河川国道事務所

みなみしんまち

住所：〒943-0847 上越市南新町3番56号 TEL：025-523-3136（代表）  
調査第二課長 高村 直樹（たかむら なおき）

### 国土交通省 北陸地方整備局 長岡国道事務所

なかざわ

住所：〒940-8512 長岡市中沢4丁目430-1 TEL：0258-36-4551（代表）  
計画課長 水口 直人（みずぐち なおと）

#上越ふゆみち情報 アプリ

通行止め・チェーン規制・動けない車の発生

12月中旬  
中越エリア拡大予定!  
アプリも新バージョンに!

# 冬の道路情報 スマホで確認!

通行止めや  
渋滞を回避!



通勤やお出かけ  
前に、道路情報を  
しっかりチェック!

ビジネスに!



遅延の防止や、  
チェーン規制情報の  
早めの把握に!



リンク集!


隣接エリアも含む、道路・  
交通関連機関の情報へも  
すばやくアクセス!

上越ふゆイテ  
安心アプリ!



24時間  
情報配信!

夜間はもちろん、  
日曜・祝日も最新  
情報を配信します!  
※受信する時間や、情報の  
種類・路線は設定できます



ライブカメラ!



現地の様子を  
いつでもライブ  
で確認!

満足度★4以上!\*



利用者の皆さまから  
ご好評を頂いています!

※令和4年度アンケート結果より



配信期間

令和5年 **11/20**(月) ~ 令和6年 **3/29**(金)

配信情報

- 通行止め ●走行不能車 ●チェーン規制
- 大型車チェーン装着指導

配信対象区間 (上越市、妙高市、糸魚川市)

8 国道8号 18 国道18号

E8 北陸自動車道 (朝日IC~米山IC)

E18 上信越自動車道 (信濃町IC~上越JCT)

登録簡単!  
ご利用無料!

今すぐ  
ダウンロード!



iPhone版



Android版

# #上越ふゆみち情報 アプリとは？

もっと  
詳しく!



公式サイトはこちら

ふゆみち

検索

<https://www.hrr.mlit.go.jp/takada/yuki/fuyumichi>

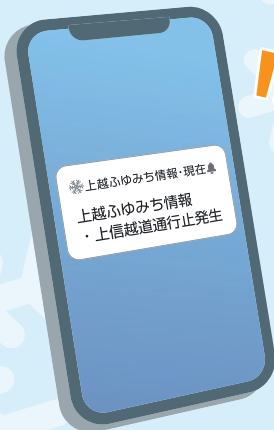
- 国土交通省高田河川国道事務所が、国道8号・18号、北陸道・上信越道において冬期の異常降雪などにより発生した障害情報を、アプリを通じて提供するサービスです。
- アプリでは、通行止めや走行不能車の発生・解消、発生区間について提供しています。また、ライブカメラ映像も掲載していますので、道路の積雪状況なども確認することができます。
- その他、新潟県内の県道や隣接地域の道路情報を提供しているホームページへのリンクも掲載しています。

## アプリの利用方法と機能

オモテ面の2次元コードから「上越ふゆみち情報」アプリをインストールして下さい。

- 本アプリをインストール済みの方は、アップデートによりご利用頂けます。
- アプリのインストールには、初回起動時に表示される**利用規約**への「同意」が必要となります。
- iOS 12以上、Android 5.0以上に対応しています。

### プッシュ通知 (バナー表示)




**メニューの通知設定** .....  
プッシュ通知を受信する情報の種類、希望する時間帯・対象区間を設定することができます。



運転しながら画面を注視または操作しないでください。必ず安全な場所に停車してご利用ください。



道路状況の  
ライブカメラ  
画像も配信!



お役立ち  
リンク集!

### ご注意

- ・受信した情報が現場の状況と異なる場合、現場の状況を優先してください。
- ・通信インフラの性質やその他の理由により、通行止め等の事象が発生しているにも関わらず、各種情報の配信について遅配、配信されない場合があります。
- ・お使いの携帯端末の通信設定と電源設定で通知に遅れが生じることがあります。
- ・システムのデータ処理時間や通信状況により、表示や受信までの時間が長くなったり、更新されない場合があります。
- ・通信に要する接続費用(パケット代など)は利用者の負担となります。

実施機関  
お問い合わせ先

国土交通省 北陸地方整備局 高田河川国道事務所

〒943-0847 新潟県上越市南新町3番56号 <https://www.hrr.mlit.go.jp/takada/>

問い合わせメール: [takadafuyumichi@nceinc.co.jp](mailto:takadafuyumichi@nceinc.co.jp) 電話でのお問い合わせは受け付けておりません。ご了承ください。

