

令和5年1月5日

県内国道事務所合同発表
羽越河川国道事務所 新潟国道事務所
長岡国道事務所 高田河川国道事務所

【配布先】
県政記者クラブ 新潟市政記者クラブ
長岡市記者会 上越記者クラブ

【新潟県内】年末年始期間における国道の交通状況について(速報)

令和3年度の同時期と比べて

○新潟県では？

新潟県(主要10地点)の交通量は **1%増加** (+ 2,200台/日)

○市街地部では？

- ①新潟市内(国道7号新潟市神道寺) : **3%増加** (+ 2,300台/日)
- ②長岡市内(国道8号長岡市関原町) : **2%減少** (- 300台/日)
- ③上越市内(国道18号上越市大日) : **3%減少** (- 800台/日)

○県境では？

- ④山形県境(国道7号村上市府屋) : 横ばい (± 0台/日)
- ⑤山形県境(日東道村上市高根川) : **3%増加** (+ 100台/日)
- ⑥山形県境(国道113号関川村上関) : **2%増加** (+ 100台/日)
- ⑦福島県境(国道49号阿賀町三川) : **7%増加** (+ 300台/日)
- ⑧群馬県境(国道17号湯沢町三国) : **6%減少** (- 200台/日)
- ⑨長野県境(国道18号妙高市関川) : 横ばい (± 0台/日)
- ⑩富山県境(国道8号糸魚川市市振) : **13%増加** (+ 300台/日)

※平均日交通量算出の期間
・R3: R3年12月28日(火)~R4年1月4日(火)(8日間)
・R4: R4年12月28日(水)~R5年1月4日(水)(8日間)

<年末年始期間中の気象データ(新潟)>

	日付	12/28(火)	12/29(水)	12/30(木)	12/31(金)	1/1(土)	1/2(日)	1/3(月)	1/4(火)
R3年度	天候								
R4年度	日付	12/28(水)	12/29(木)	12/30(金)	12/31(土)	1/1(日)	1/2(月)	1/3(火)	1/4(水)
R4年度	天候								

[出典] 天候:気象庁HP気象庁観測データ(観測地点:新潟)6:00 - 18:00より

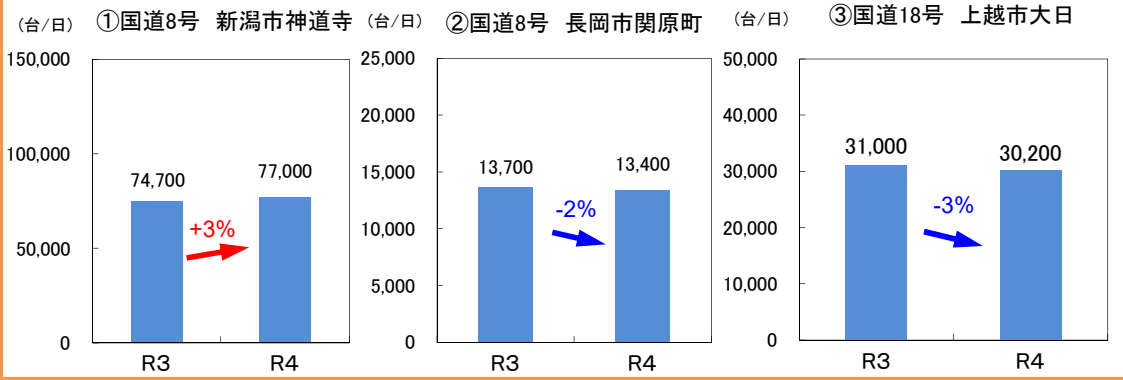
代表問い合わせ先

北陸地方整備局 長岡国道事務所 計画課長 瀧澤 秀則 (たきざわ ひでのり)

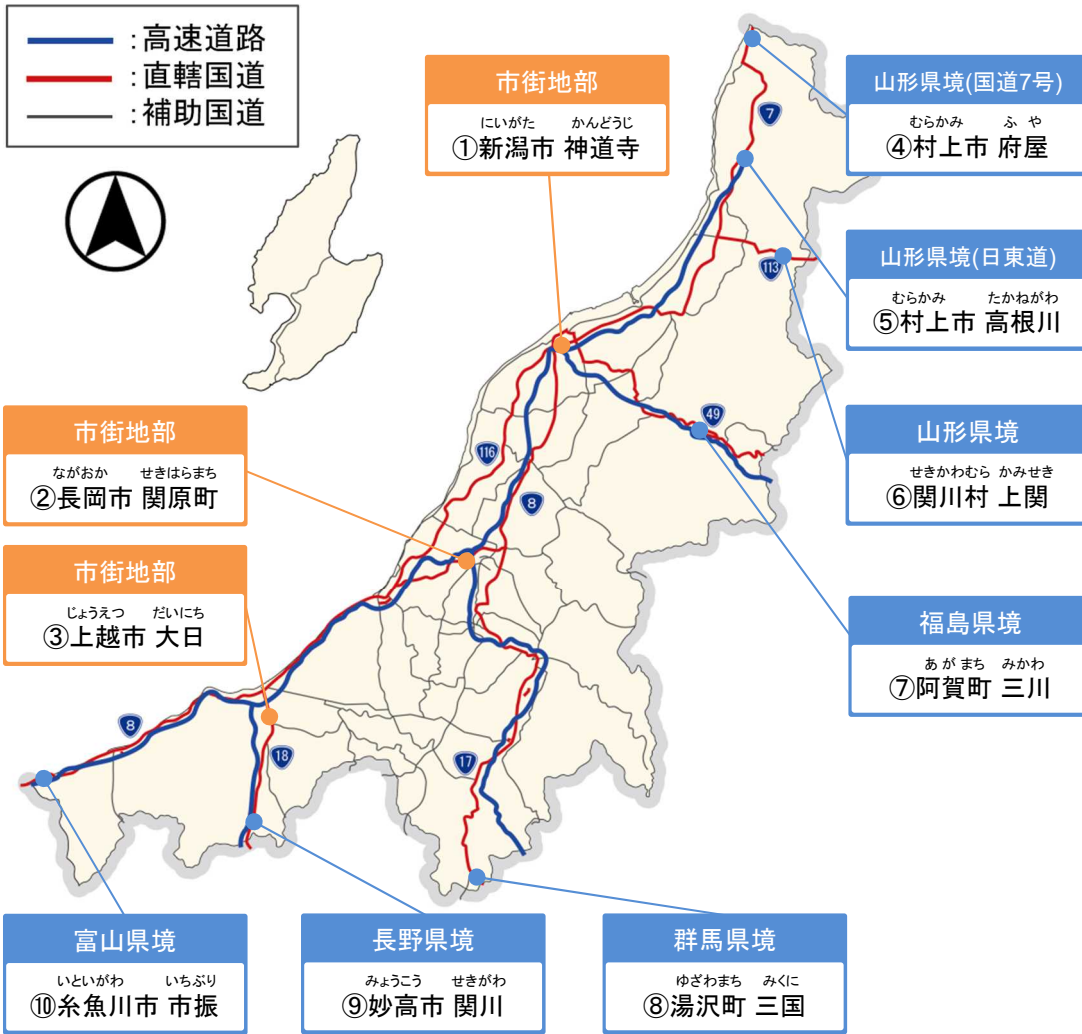
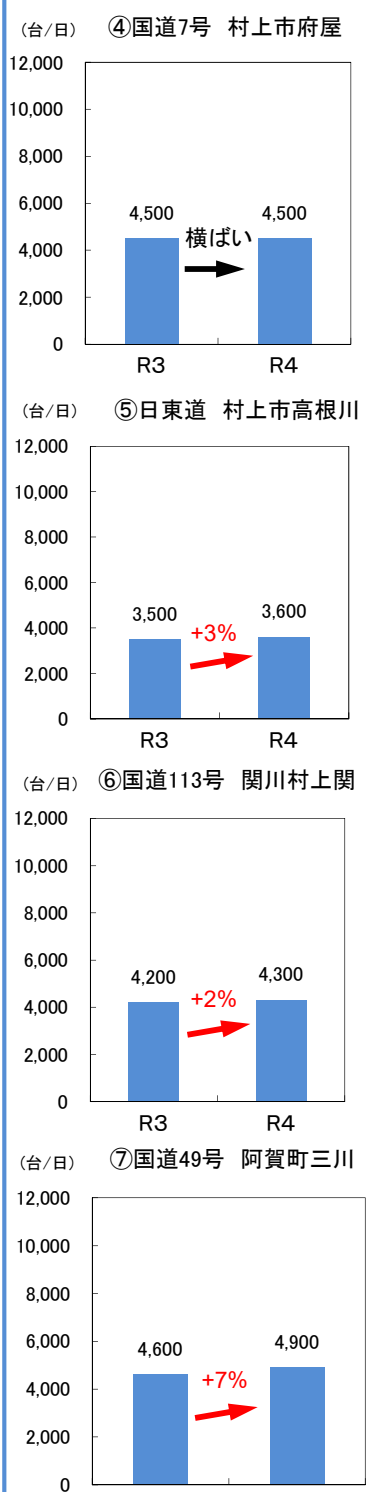
〒940-8512 新潟県長岡市中沢4丁目430-1 電話 0258-36-4582

【新潟県内】年末年始期間における国道の交通状況について(速報)

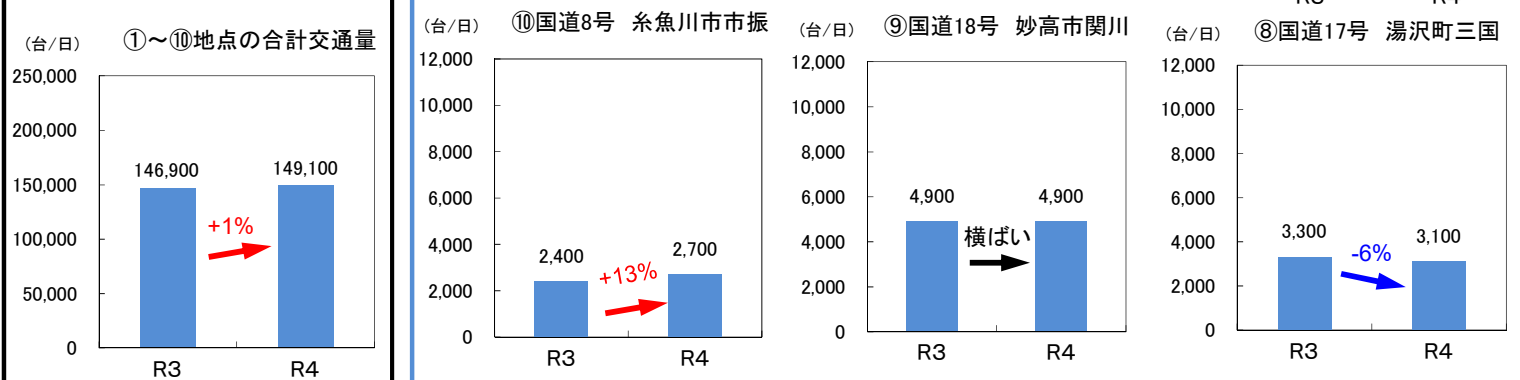
市街地部の交通量 (主な箇所)



県境の交通量 (主な箇所)



新潟県の交通量



○R3年度：確定値（欠測等の異常値を補完したもの）
 ○R4年度：速報値（欠測等の異常値がそのままとなっているもの）
 ○各日の集計時間帯：0時～24時までの24時間
 ○台数は百台単位未満で四捨五入しているため、合計と内訳の計が合わない場合があります。
 ○平均日交通量算出の期間
 ・R3年度：R3年12月28日（火）～R4年1月4日（火）（8日間）
 ・R4年度：R4年12月28日（水）～R5年1月4日（水）（8日間）
 ○市振については明らかな異常値が見受けられたため、R4年12月29日（木）を除いて集計

<参考> R1、R2、R3、R4の年末年始期間の交通量

単位：台／日

地域	地点名	年末年始期間交通量				比率(%)		
		R1 12/27～1/5	R2 12/26～1/3	R3 12/28～1/4	R4 12/28～1/4	R4/R1 ^{※1}	R4/R2 ^{※2}	R4/R3 ^{※3}
市街地部	①国道7号新潟市神道寺	81,900	73,000	74,700	77,000	94%	105%	103%
	②国道8号長岡市関原町	15,400	12,900	13,700	13,400	87%	104%	98%
	③国道18号上越市大日	31,800	28,300	31,000	30,200	95%	107%	97%
県境部	④国道7号村上市府屋	6,100	3,800	4,500	4,500	74%	118%	100%
	⑤日東道村上市高根川	4,400	2,900	3,500	3,600	82%	124%	103%
	⑥国道113号関川村上関	5,400	3,900	4,200	4,300	80%	110%	102%
	⑦国道49号阿賀町三川	5,800	4,600	4,600	4,900	84%	107%	107%
	⑧国道17号湯沢町三国	3,400	2,500	3,300	3,100	91%	124%	94%
	⑨国道18号妙高市関川	5,400	4,100	4,900	4,900	91%	120%	100%
	⑩国道8号糸魚川市市振	3,200	2,500	2,400	2,700	84%	108%	113%

※1 コロナ発生前の年との比較

※2 コロナ発生後の年との比較

※3 前年(R3)との比較

<参考>

R3の年末年始（12/28～1/4）期間中の緊急事態措置及びまん延防止等重点措置の実施区域

- ・緊急事態措置を実施すべき区域：なし
- ・まん延防止等重点措置を実施すべき区域：なし