

令和4年8月17日

県内国道事務所合同発表

〔羽越河川国道事務所 長岡国道事務所
新潟国道事務所 高田河川国道事務所〕

【配布先】

県政記者クラブ 新潟市政記者クラブ
長岡市記者会 上越記者クラブ

【新潟県内】お盆期間における国道の交通状況について（速報）

令和3年度の同時期と比べて

○新潟県では？

新潟県(主要9地点)の交通量は **1%増加** (+1,800台/日)

○市街地では？

①新潟市内(国道8号新潟市神道寺) : **3%減少** (-2,900台/日)

②長岡市内(国道8号長岡市関原町) : **1%増加** (+100台/日)

③上越市内(国道18号上越市大日) : **2%減少** (-900台/日)

○県境では？

④山形県境(国道7号村上市府屋) : **1%増加** (+100台/日)

⑤山形県境(日東道村上市高根川) : **21%増加** (+1,200台/日)

⑥福島県境(国道49号阿賀町天満) : **11%増加** (+700台/日)

⑦群馬県境(国道17号湯沢町三国) : **33%増加** (+700台/日)

⑧長野県境(国道18号妙高市関川) : **25%増加** (+1,800台/日)

⑨富山県境(国道8号糸魚川市市振) : **26%増加** (+1,100台/日)

※平均日交通量算出の期間

・R3 : R3年8月6日(金)～R3年8月16日(月)(11日間)

・R4 : R4年8月10日(水)～R4年8月16日(火)(7日間)

＜お盆期間中の気象データ(新潟)及び高速道路・ETC限定休日割引実施日＞

	日付	8/6(金)	8/7(土)	8/8(日)	8/9(月)	8/10(火)	8/11(水)	8/12(木)	8/13(金)	8/14(土)	8/15(日)	8/16(月)	
R3年度	天候												
	高速道路料金割引		ETC限定休日割引なし							ETC限定休日割引なし			
R4年度	日付						8/10(水)	8/11(木)	8/12(金)	8/13(土)	8/14(日)	8/15(月)	8/16(火)
	天候												
	高速道路料金割引						ETC限定休日割引なし		ETC限定休日割引なし				

【出典】天候：気象庁HP気象統計情報(観測地点：新潟)6:00～18:00より
ETC限定休日割引実施日：E-NEXCODライブプラザHPより

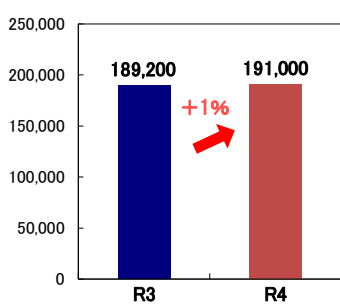
【代表問い合わせ先】

北陸地方整備局高田河川国道事務所 調査第二課長 二川 哲 (ふたかわ さとし)
〒943-0847 新潟県上越市南新町3番56号 電話 025-523-3136 (代)

【新潟県内】お盆期間における国道の交通状況について（速報）

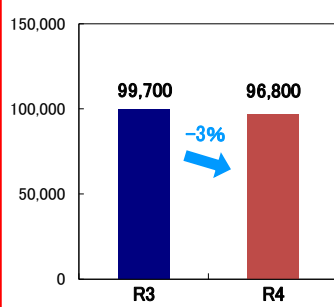
新潟県の交通量

①～⑨地点の合計交通量

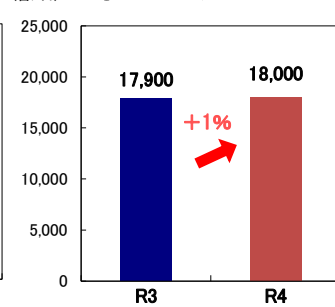


市街地部の交通量(主な箇所)

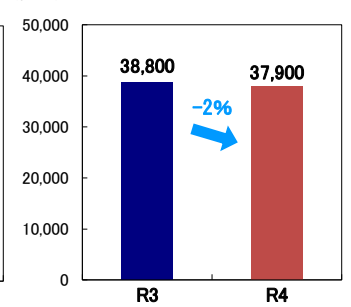
①国道8号 新潟市神道寺



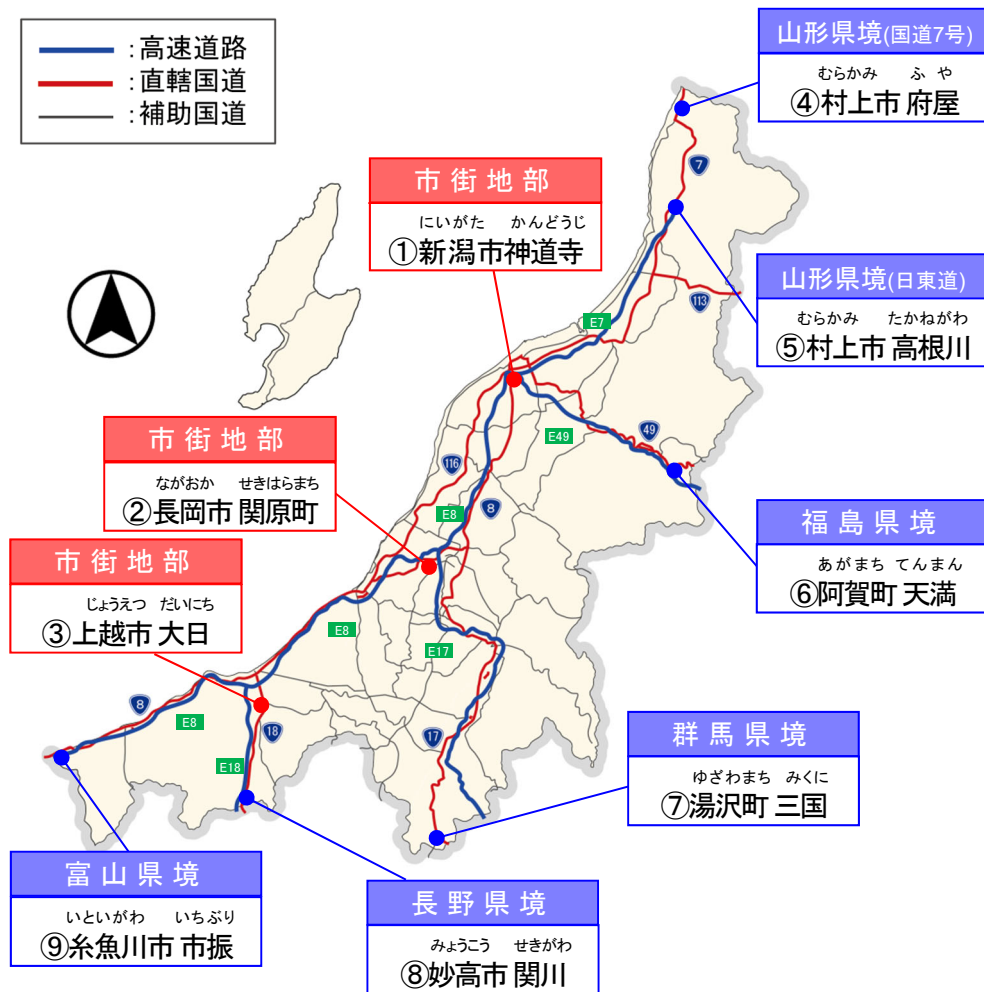
②国道8号 長岡市関原町



③国道18号 上越市大日

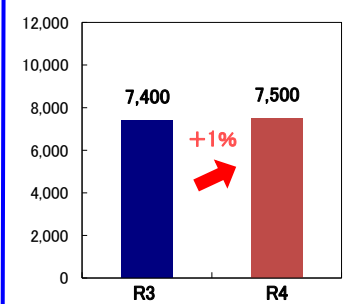


- : 高速道路
- : 直轄国道
- : 補助国道

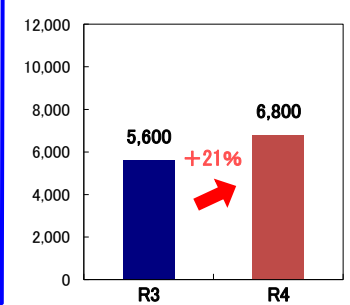


県境の交通量(主な箇所)

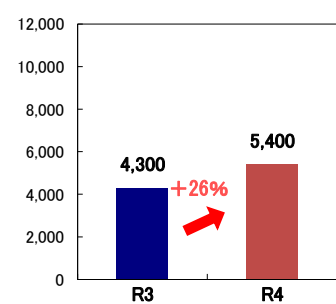
④国道7号 村上市府屋



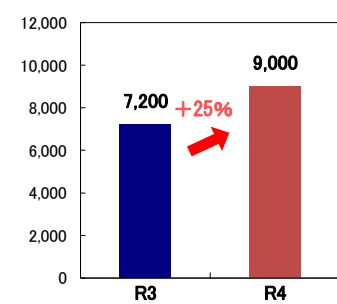
⑤日東道 村上市高根川



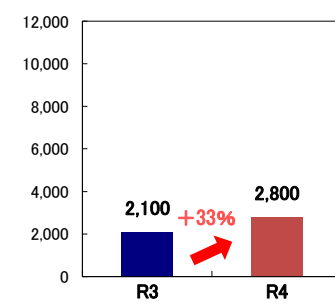
⑨国道8号 糸魚川市市振



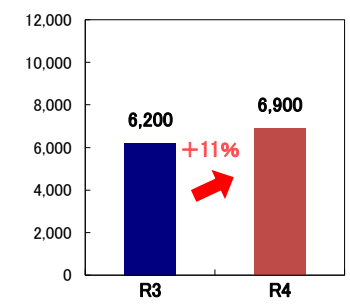
⑧国道18号 妙高市関川



⑦国道17号 湯沢町三国



⑥国道49号 阿賀町天満



OR3: 確定値 (欠測等の異常値を補完したもの)

R4: 速報値 (欠測等の異常値がそのままとなっているもの)

○各日の集計時間帯: 0時～24時までの24時間

○台数は百台単位未満で四捨五入しているため、合計と内訳の計が合わない場合があります。

○平均日交通量算出の期間 ・ R3: 令和3年8月6日(金)～令和3年8月16日(金) (11日間)

・ R4: 令和4年8月10日(水)～令和4年8月16日(火) (7日間)

＜参考＞ R1、R2、R3、R4のお盆期間の交通量

単位：台／日

地域	地点名	お盆期間交通量				比率		
		R1 8/8～8/18	R2 8/7～8/16	R3 8/6～8/16	R4 8/10～8/16	R4/R1 ^{※1}	R4/R2 ^{※2}	R4/R3 ^{※3}
市街地部	①国道8号新潟市神道寺	105,600	97,700	99,700	96,800	0.92	0.99	0.97
	②国道8号長岡市関原町	20,400	18,800	17,900	18,000	0.88	0.96	1.01
	③国道18号上越市大日	42,700	37,800	38,800	37,900	0.89	1.00	0.98
県境部	④国道7号村上市府屋	12,700	7,400	7,400	7,500	0.59	1.01	1.01
	⑤日東道村上市高根川	9,400	5,300	5,600	6,800	0.72	1.28	1.21
	⑥国道49号阿賀町天満	7,600	6,600	6,200	6,900	0.91	1.05	1.11
	⑦国道17号湯沢町三国	3,200	2,500	2,100	2,800	0.88	1.12	1.33
	⑧国道18号妙高市関川	9,600	8,300	7,200	9,000	0.94	1.08	1.25
	⑨国道8号糸魚川市市振	6,000	5,100	4,300	5,400	0.90	1.06	1.26

※1 緊急事態宣言前との比較
 ※2 緊急事態宣言中との比較
 ※3 前年との比較

＜参考＞

R3のお盆(8/6～8/16)期間中の緊急事態措置及びまん延防止等重点措置の実施区域

- ・緊急事態措置を実施すべき区域 : 埼玉県、千葉県、東京都、神奈川県、大阪府、沖縄県
- ・まん延防止等重点措置を実施すべき区域 : 北海道、福島県、茨城県、栃木県、群馬県、石川県、静岡県、愛知県、滋賀県、京都府、兵庫県、福岡県、熊本県