

県内国道事務所合同発表

羽越河川国道事務所 長岡国道事務所
新潟国道事務所 高田河川国道事務所

【配布先】同時投げ込み
県政記者クラブ 長岡市記者会
新潟市政記者クラブ 上越記者クラブ

【新潟県内】GW期間における国道の交通状況について(速報)

令和3年度の同時期と比べて

○新潟県全体では？

新潟県全体(主要10箇所)の交通量は **10%増加**(+18,100台/日)

○市街地部では？

- ①新潟市内(国道8号新潟市神道寺) : **5%増加**(+4,700台/日)
- ②長岡市内(国道8号長岡市関原町) : **6%増加**(+1,200台/日)
- ③上越市内(国道18号上越市大日) : **1%増加**(+500台/日)

○県境では？

- ④山形県境(国道7号村上市府屋) : **38%増加**(+2,500台/日)
- ⑤山形県境(日東道村上市高根川) : **40%増加**(+1,900台/日)
- ⑥山形県境(国道113号関川村上関) : **43%増加**(+2,800台/日)
- ⑦福島県境(国道49号阿賀町天満) : **23%増加**(+1,500台/日)
- ⑧群馬県境(国道17号湯沢町三国) : **25%増加**(+700台/日)
- ⑨長野県境(国道18号妙高市関川) : **16%増加**(+1,200台/日)
- ⑩富山県境(国道8号糸魚川市市振) : **24%増加**(+1,200台/日)

※平均日交通量算出の期間
・R3 : R3年4月28日(水)~R3年5月5日(水)(8日間)
・R4 : R4年4月28日(木)~R4年5月8日(日)(11日間)

<GW期間中の気象データ(新潟)及び高速道路・ETC限定休日特別割引実施日>

	4/28(水)	4/29(木)	4/30(金)	5/1(土)	5/2(日)	5/3(月)	5/4(火)	5/5(水)			
R3年度											
	※ETC限定休日特別割引なし										
	4/28(木)	4/29(金)	4/30(土)	5/1(日)	5/2(月)	5/3(火)	5/4(水)	5/5(木)	5/6(金)	5/7(土)	5/8(日)
R4年度											
	※ETC限定休日特別割引なし										

[出典] 天候: 気象庁HP気象庁観測データ(観測地点: 新潟)6:00 - 18:00より ETC休日割引: E-NEXCODライブプラザHPより

お問い合わせ先

国土交通省 北陸地方整備局 新潟国道事務所

調査課長 一丸 結夢 (いちまる ゆうむ)

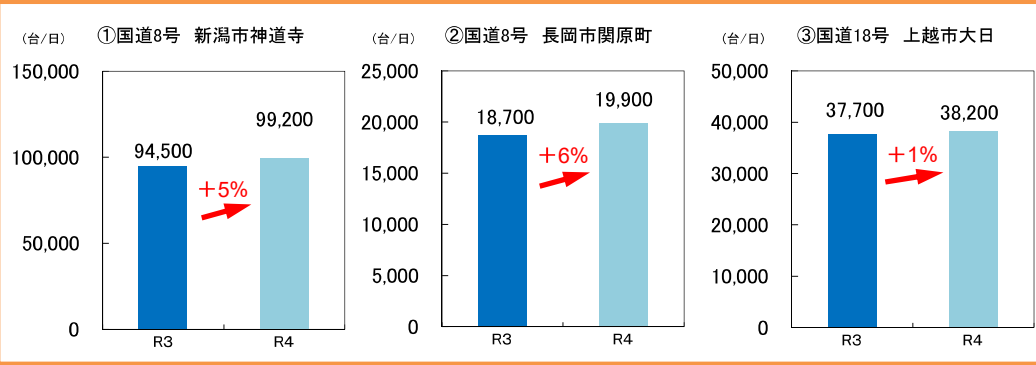
みなみさきぐち
新潟市中央区南笹口2-1-65
電話 025-244-2159(代表)

<https://www.hrr.mlit.go.jp/niikoku/>
FAX 025-246-7763

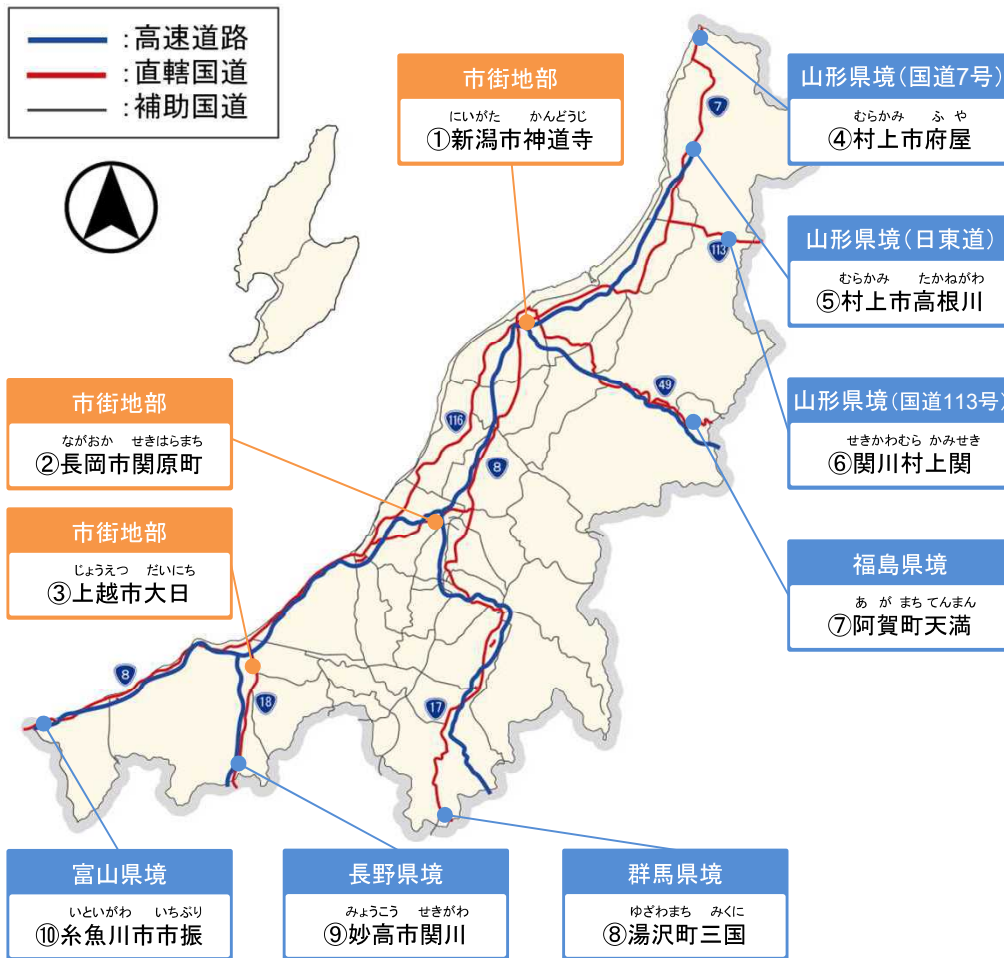
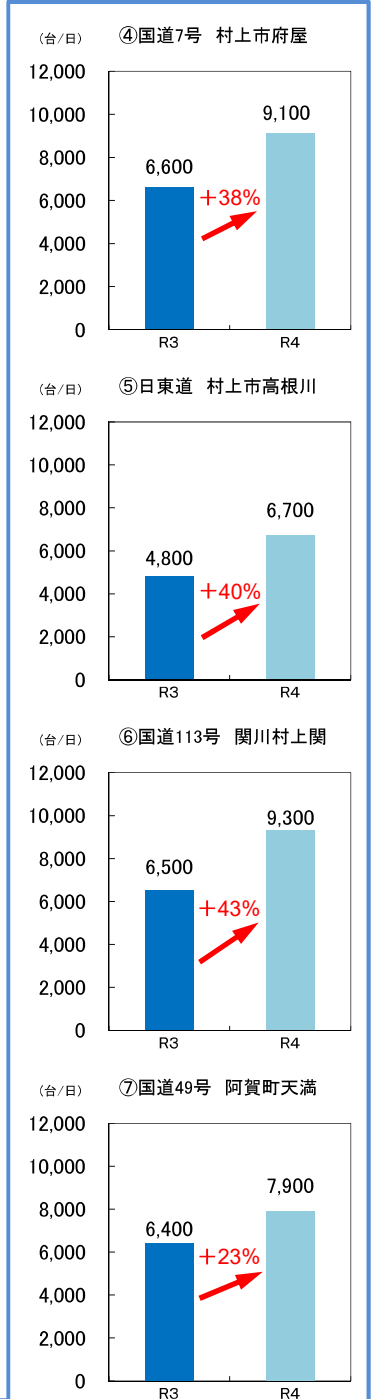


【新潟県内】GW期間における国道の交通状況について(速報)

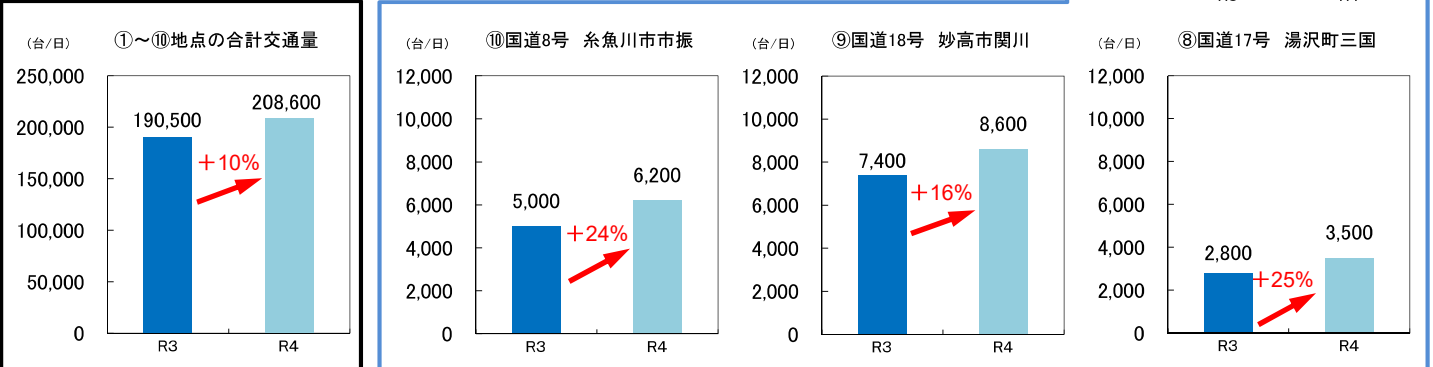
市街地部の交通量 (主な箇所)



県境の交通量 (主な箇所)



新潟県全体の交通量



○R3：確定値 (欠測等の異常値を補完したもの)
 ○R4：速報値 (欠測等の異常値がそのままとなっているもの)
 ○各日の集計時間帯：0時～24時までの24時間
 ○台数は百台単位未満で四捨五入しているため、合計と内訳の計が合わない場合があります。
 ○平均日交通量算出の期間
 ・R3：R3年4月28日(水)～R3年5月5日(水)(8日間)
 ・R4：R4年4月28日(木)～R4年5月8日(日)(11日間)

※グラフはGW期間の平均日交通量 (台/日)

<参考> R1、R2、R3、R4のゴールデンウィークの交通量

単位：台／日

地域	地点名	GW交通量				比率		
		R1	R2	R3	R4	R4/R1 ^{※1}	R4/R2 ^{※2}	R4/R3 ^{※3}
		4/26～5/6	4/25～5/6	4/28～5/5	4/28～5/8			
市街地部	①国道8号新潟市神道寺	101,000	75,200	94,500	99,200	0.98	1.32	1.05
	②国道8号長岡市関原町	21,600	14,100	18,700	19,900	0.92	1.41	1.06
	③国道18号上越市大日	39,200	27,600	37,700	38,200	0.97	1.38	1.01
県境部	④国道7号村上市府屋	14,400	4,000	6,600	9,100	0.63	2.28	1.38
	⑤日東道村上市高根川	10,000	3,200	4,800	6,700	0.67	2.09	1.40
	⑥国道113号関川村上関	12,100	4,200	6,500	9,300	0.77	2.21	1.43
	⑦国道49号阿賀町天満	8,800	5,100	6,400	7,900	0.90	1.55	1.23
	⑧国道17号湯沢町三国	3,900	1,100	2,800	3,500	0.90	3.18	1.25
	⑨国道18号妙高市関川	9,700	4,000	7,400	8,600	0.89	2.15	1.16
	⑩国道8号糸魚川市市振	7,100	3,300	5,000	6,200	0.87	1.88	1.24

※1 緊急事態宣言前との比較
 ※2 緊急事態宣言中との比較
 ※3 前年との比較

<参考>

R3のGW（4/28～5/5）期間中の緊急事態措置及びまん延防止等重点措置の実施区域

- ・緊急事態措置を実施すべき区域：東京都、京都府、大阪府、兵庫県
- ・まん延防止等重点措置を実施すべき区域：宮城県、埼玉県、千葉県、神奈川県、愛知県、愛媛県、沖縄県