

令和4年1月5日  
県内国道事務所合同発表  
〔羽越河川国道事務所〕  
新潟国道事務所  
長岡国道事務所  
高田河川国道事務所

【配布先】

県政記者クラブ  
長岡市記者会  
新潟市政記者クラブ  
上越記者クラブ 同時投げ込み

【新潟県内】年末年始期間における国道の交通状況について(速報)

R1年度の同時期と比べて

○新潟県全体では？

新潟県全体(主要10地点)の交通量は 10%減少 (15,900台/日 減少)

○市街地部では？

- ①新潟市内(国道8号新潟市神道寺) にい がた し かん どう じ : 8%減少
- ②長岡市内(国道8号長岡市関原町) なが おかし せき はらまち : 12%減少
- ③上越市内(国道18号上越市大日) じょうえつ し だいにち : 4%減少

○県境では？

- ④山形県境(国道7号村上市府屋) むら かみ し ふ や : 26%減少
- ⑥山形県境(国道113号関川村上関) せき かわ むらかみせき : 22%減少
- ⑦福島県境(国道49号阿賀町天満) あ が まち てんまん : 14%減少
- ⑧群馬県境(国道17号湯沢町三国) ゆ ざわまち みくに : 9%減少
- ⑨長野県境(国道18号妙高市関川) みようこう し せき がわ : 13%減少
- ⑩富山県境(国道8号糸魚川市市振) いと い がわ し いちぶり : 25%減少

※平均日交通量算出の期間  
・ R1 : R1年12月27日(金)～R2年1月5日(金) (10日間)  
・ R3 : R3年12月28日(火)～R4年1月4日(火) (8日間)

<年末年始期間中の気象データ(新潟)及び高速道路・ETC限定休日特別割引実施日>

	12/27(金)	12/28(土)	12/29(日)	12/30(月)	12/31(火)	1/1(水)	1/2(木)	1/3(金)	1/4(土)	1/5(日)
R1年度										
		ETC限定休日割引				ETC限定休日割引				
R3年度		12/28(火)	12/29(水)	12/30(木)	12/31(金)	1/1(土)	1/2(日)	1/3(月)	1/4(火)	
								※ETC限定休日特別割引を限定休日特別割引なし		

[出典] 天候: 気象庁HP気象庁観測データ(観測地点: 新潟)6:00 - 18:00より ETC休日割引: E-NEXCOドライブプラザHPより

代表問い合わせ先

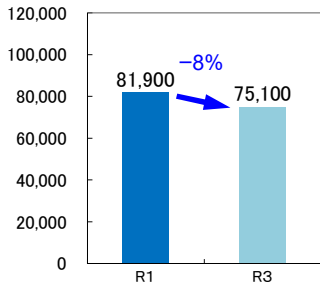
北陸地方整備局 長岡国道事務所 計画課長 長谷川 孝志 (はせがわ たかし)

ながおかし なかざわ  
〒940-8512 新潟県長岡市中沢4丁目430-1 電話 0258-36-4582

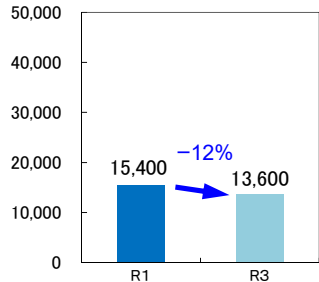
# 【新潟県内】直轄国道の交通状況について

## 市街地部の交通量（主な箇所）

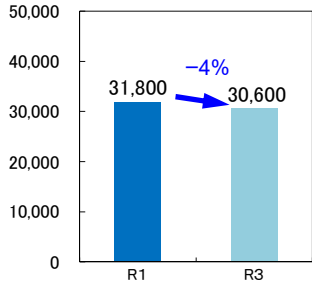
(台/日) ①国道8号 新潟市神道寺



(台/日) ②国道8号 長岡市関原町

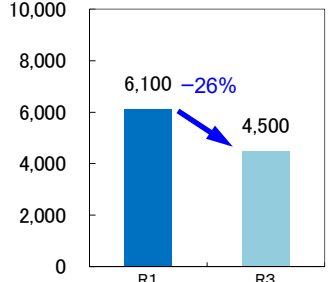


(台/日) ③国道18号 上越市大日

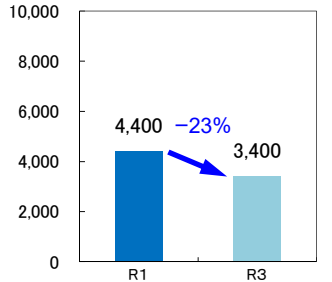


## 県境の交通量（主な箇所）

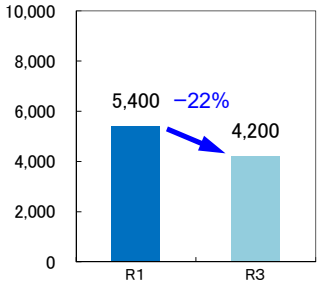
(台/日) ④国道7号 村上市府屋



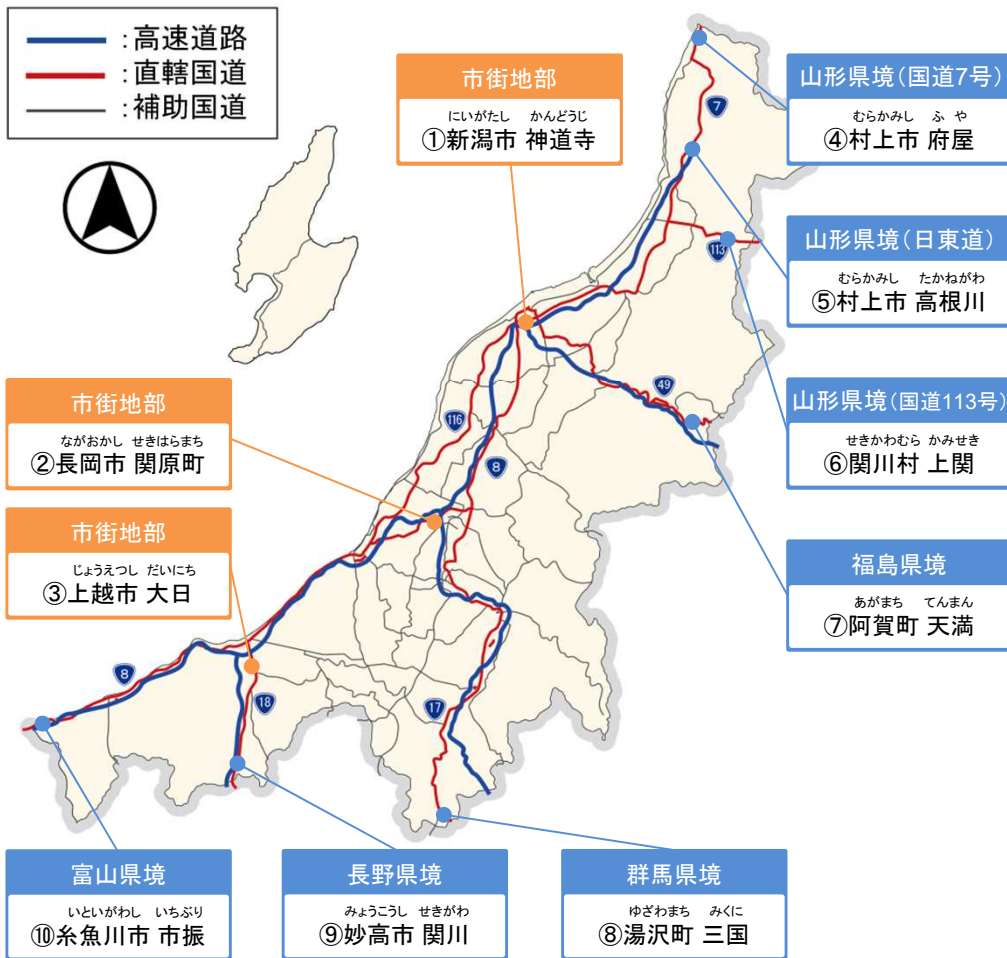
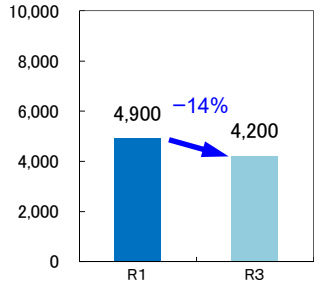
(台/日) ⑤日東道 村上市高根川



(台/日) ⑥国道113号 関川村上関

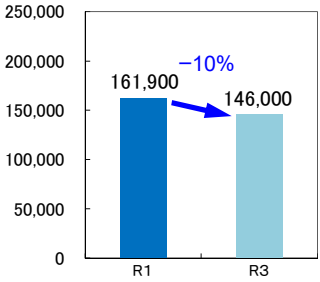


(台/日) ⑦国道49号 阿賀町天満

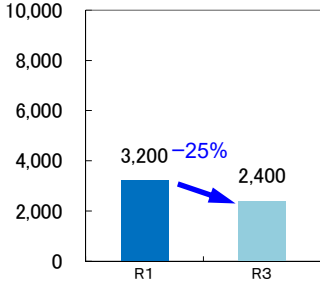


## 新潟県全体の交通量

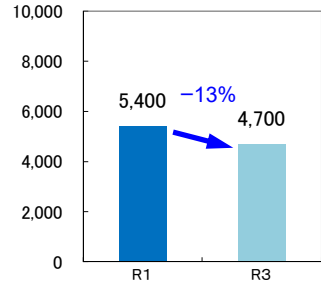
(台/日) ①～⑩地点の合計交通量



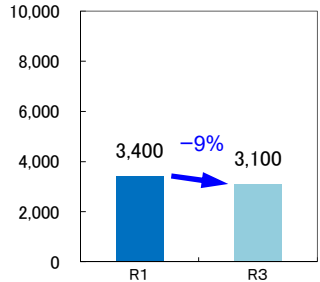
(台/日) ⑩国道8号 糸魚川市市振



(台/日) ⑨国道18号 妙高市関川



(台/日) ⑧国道17号 湯沢町三国



OR1：確定値（欠測等の異常値を補完したもの）

R3：速報値（欠測等の異常値がそのままとなっているもの）

○各日の集計時間帯：0時～24時までの24時間

○台数は百台単位未満で四捨五入しているため、合計と内訳の計が合わない場合があります。

○平均日交通量算出の期間

・R1：R1年12月27日（金）～R2年1月5日（金）（10日間）

・R3：R3年12月28日（火）～R4年1月4日（火）（8日間）

※グラフは年末年始期間の平均日交通量（台/日）

## ＜参考＞ R1、R2、R3の年末年始期間の交通量

単位：台／日

地域	地点名	年末年始期間平均日交通量			比率		
		R1	R2	R3	R2/R1	R3/R1	R3/R2
		12/27～1/5	12/26～1/3	12/28～1/4			
市街地部	①国道8号新潟市神道寺	81,900	73,000	75,100	0.89	0.92	1.03
	②国道8号長岡市関原町	15,400	13,200	13,600	0.86	0.88	1.03
	③国道18号上越市大日	31,800	28,300	30,600	0.89	0.96	1.08
	④国道7号村上市府屋	6,100	3,800	4,500	0.62	0.74	1.18
県境	⑤日東道村上市高根川	4,400	2,900	3,400	0.66	0.77	1.17
	⑥国道113号関川村上関	5,400	3,900	4,200	0.72	0.78	1.08
	⑦国道49号阿賀野町天満	4,900	4,200	4,200	0.86	0.86	1.00
	⑧国道17号湯沢町三国	3,400	2,500	3,100	0.74	0.91	1.24
	⑨国道18号妙高市関川	5,400	4,100	4,700	0.76	0.87	1.15
	⑩国道8号糸魚川市市振	3,200	2,500	2,400	0.78	0.75	0.96