

【配布先】

県政記者クラブ
新潟市政記者クラブ
長岡市記者会
上越記者クラブ

【新潟県内】お盆期間における国道の交通状況について（速報）

R1年の同時期と比べて

○新潟県全体では？

新潟県全体（主要10地点）の交通量は、約14%減少でした。
（R1年同時期比で約14%（32,600台／日）減少）

○市街地周辺では？

- ①新潟市内（国道8号新潟市神道寺）にい がた し かんどうじ : 約6%減少
- ②長岡市内（国道8号長岡市関原町）なが おか し せき ばら まち : 約13%減少
- ③上越市内（国道18号上越市大日）じょうえつ し だいにち : 約11%減少

○県境では？

- ④山形県境（国道7号村上市府屋）むら かみ し ふ や : 約42%減少
- ⑦福島県境（国道49号阿賀町天満）あ が まち てん まん : 約18%減少
- ⑧群馬県境（国道17号湯沢町三国）ゆ さわ まち みくに : 約38%減少
- ⑨長野県境（国道18号妙高市関川）みょうこう し せき がわ : 約29%減少
- ⑩富山県境（国道8号糸魚川市市振）いと い がわ し いちぶり : 約29%減少

お盆期間中の気象データ(新潟)及び高速道路・ETC限定休日割引実施日

	日付	8/8(木)	8/9(金)	8/10(土)	8/11(日)	8/12(月)	8/13(火)	8/14(水)	8/15(木)	8/16(金)	8/17(土)	8/18(日)
R1	天候											
	高速道路料金割引		ETC限定休日割引							ETC限定休日割引		
	日付	8/6(金)	8/7(土)	8/8(日)	8/9(月)	8/10(火)	8/11(水)	8/12(木)	8/13(金)	8/14(土)	8/15(日)	8/16(月)
R3	天候											
	高速道路料金割引								※コロナウイルス蔓延防止の為、ETC限定休日特別割引なし			

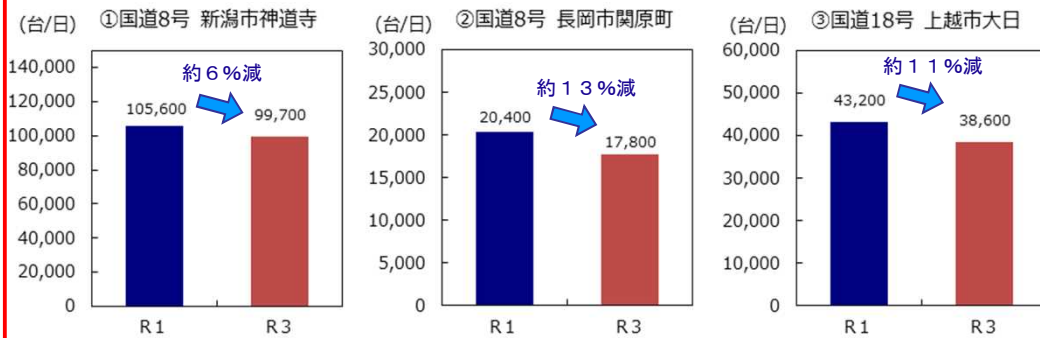
[出典] 天候: 気象庁HP気象統計情報(観測地点: 新潟)6:00~18:00より ETC限定休日割引実施日: E-NEXCOドライブプラザHPより

【代表問い合わせ先】

北陸地方整備局高田河川国道事務所 調査第二課長 二川 哲 (ふたかわ さとし)
〒943-0847 新潟県上越市南新町3番56号 電話 025-523-3136 (代)

【新潟県内】お盆期間における国道の交通状況について（速報）

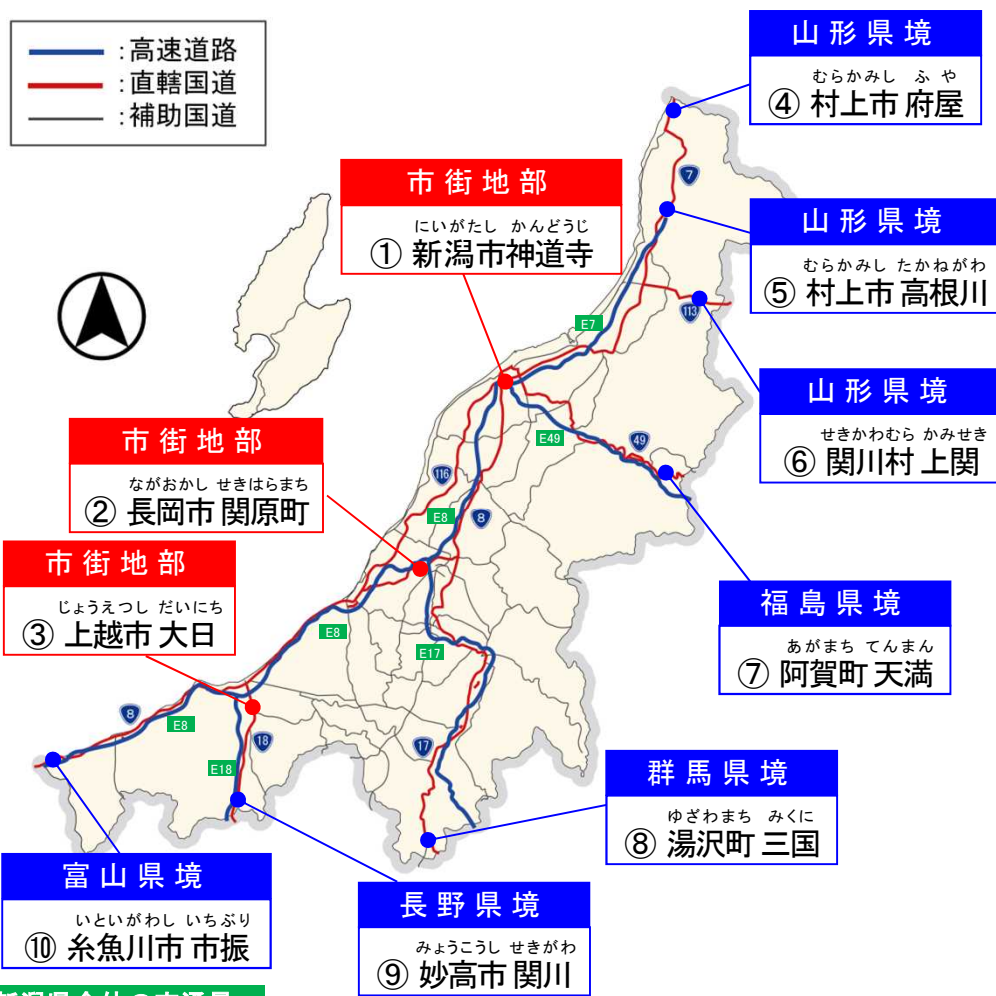
市街地部の交通量(主な箇所)



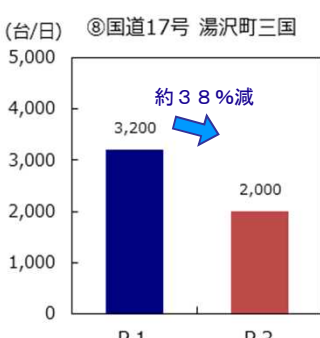
県境の交通量(主な箇所)



— : 高速道路
— : 直轄国道
— : 補助国道



新潟県全体の交通量



OR1: 確定値 (欠測等の異常値を補完したもの)

R3: 速報値 (欠測等の異常値がそのままとなっているもの)

○各日の集計時間帯: 0時～24時までの24時間

○台数は百台単位未満で四捨五入しているため、合計と内訳の計が合わない場合があります。

○日平均交通量算出の期間: R1: 令和元年8月8日(木)～令和元年8月18日(日) (11日間)

R3: 令和3年8月6日(金)～令和3年8月16日(月) (11日間)

※グラフはお盆期間の平均交通量(台/日)

＜参考＞ R1、R2、R3のお盆期間の交通量

単位：台／日

地域	地点名	お盆期間交通量			比率		
		R1	R2	R3	R2/R1	R3/R1	R3/R2
		8/8～8/18	8/7～8/16	8/6～8/16			
市街地部	①国道8号新潟市神道寺	105,600	97,700	99,700	0.93	0.94	1.02
	②国道8号長岡市関原町	20,400	18,800	17,800	0.92	0.87	0.95
	③国道18号上越市大日	43,200	38,100	38,600	0.88	0.89	1.01
県境	④国道7号村上市府屋	12,600	7,300	7,300	0.58	0.58	1.00
	⑤日東道村上市高根川	9,100	5,300	5,400	0.58	0.59	1.02
	⑥国道113号関川村上関	10,500	7,600	7,000	0.72	0.67	0.92
	⑦国道49号阿賀町天満	7,600	6,700	6,200	0.88	0.82	0.93
	⑧国道17号湯沢町三国	3,200	2,500	2,000	0.78	0.63	0.80
	⑨国道18号妙高市関川	9,800	8,400	7,000	0.86	0.71	0.83
	⑩国道8号糸魚川市市振	5,900	5,100	4,200	0.86	0.71	0.82