

令和3年5月6日

県内国道事務所合同発表

羽越河川国道事務所 長岡国道事務所  
新潟国道事務所 高田河川国道事務所

県政記者クラブ 長岡市記者会  
新潟市政記者クラブ 上越記者クラブ  
同時投げ込み

## GWの新潟県内における一般国道の交通状況について(速報)

R1年の同時期と比べて

○新潟県全体では？

新潟県全体(主要10地点)の交通量は **約17%減少**  
(R1年同時期比で約17%(38,900台/日)減少)

○市街地周辺では？

①新潟市内(国道8号新潟市神道寺) : **約6%減少**

②長岡市内(国道8号長岡市関原町) : **約14%減少**

③上越市内(国道18号上越市大日) : **約5%減少**

○観光地周辺では？

④主要地点(日東道村上市高根川) : **約53%減少**

○県境では？

⑤山形県境(国道7号村上市府屋) : **約54%減少**

⑥山形県境(国道113号関川村上関) : **約46%減少**

⑦福島県境(国道49号阿賀町天満) : **約27%減少**

⑧群馬県境(国道17号湯沢町三国) : **約36%減少**

⑨長野県境(国道18号妙高市関川) : **約27%減少**

⑩富山県境(国道8号糸魚川市市振) : **約31%減少**

GW期間中の気象データ(新潟)及び高速道路・ETC限定休日特別割引実施日

気象データ(気象庁ホームページ気象統計情報(観測地点:新潟)6:00~18:00より)

R1年	4/26(金)	4/27(土)	4/28(日)	4/29(月)	4/30(火)	5/1(水)	5/2(木)	5/3(金)	5/4(土)	5/5(日)	5/6(月)		
天候													
高速道路 料金割引		← ETC限定休日特別割引 →											
R3年						4/28(水)	4/29(木)	4/30(金)	5/1(土)	5/2(日)	5/3(月)	5/4(火)	5/5(水)
天候													
高速道路 料金割引													

※コロナウイルス蔓延防止の為、ETC限定休日特別割引なし

お問い合わせ先

国土交通省 北陸地方整備局 新潟国道事務所

調査課長 藤村 紘行 (ふじむら ひろゆき) (内線451)

新潟市中央区南笹口2-1-65

電話 025-244-2159(代表)

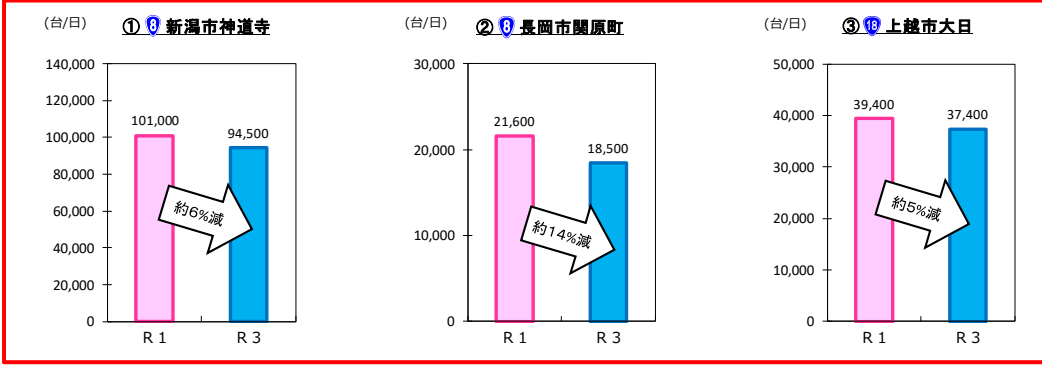
<https://www.hrr.mlit.go.jp/niikoku/>

FAX 025-246-7763

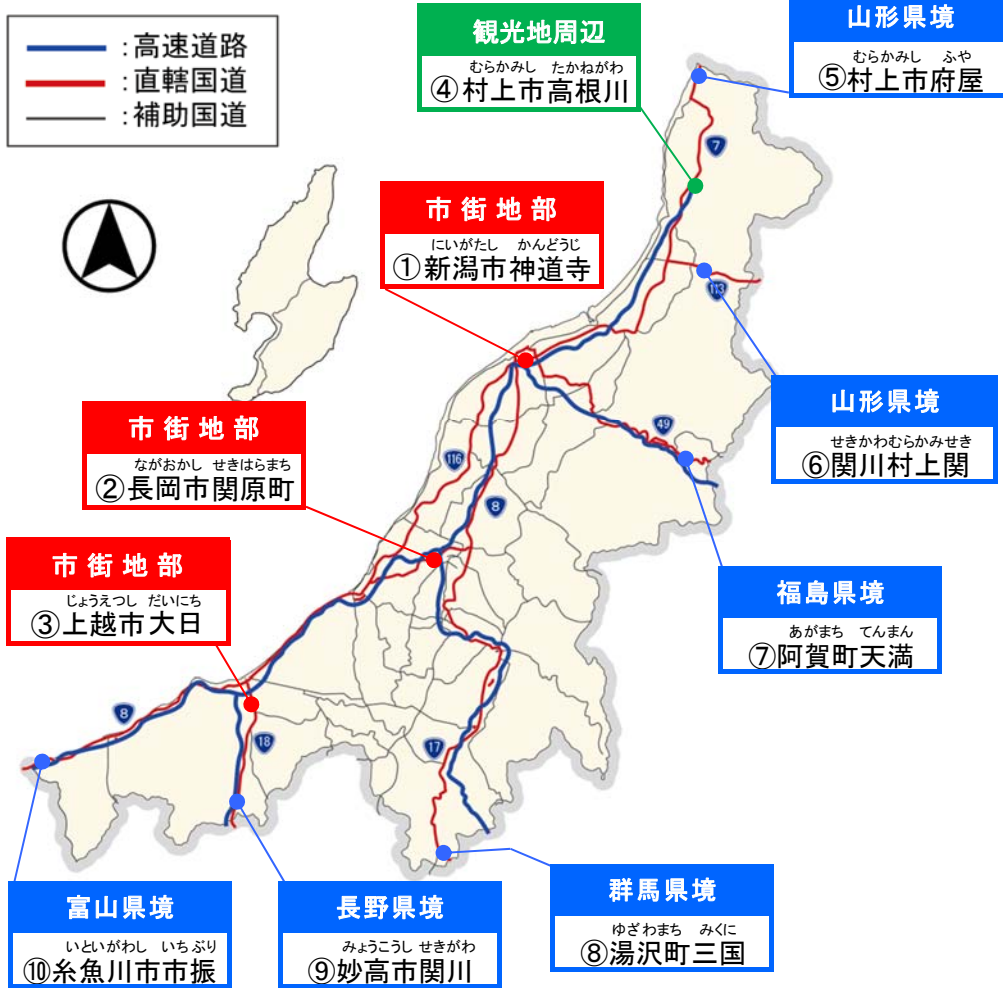
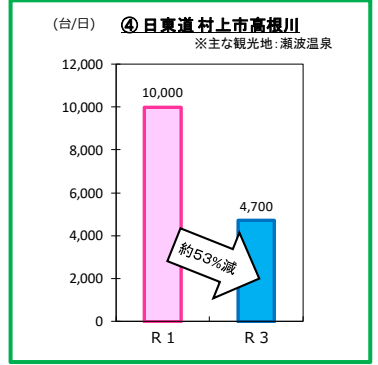


# GWの新潟県内における一般国道の交通状況について(速報)

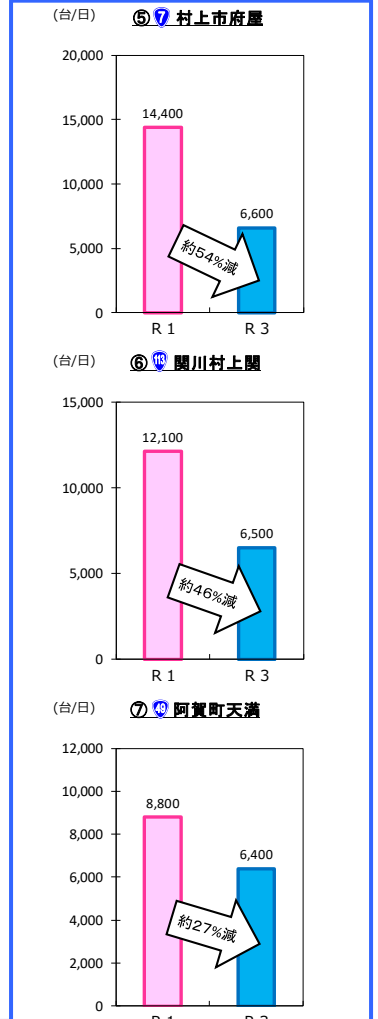
## 市街地部の交通量(主な箇所)



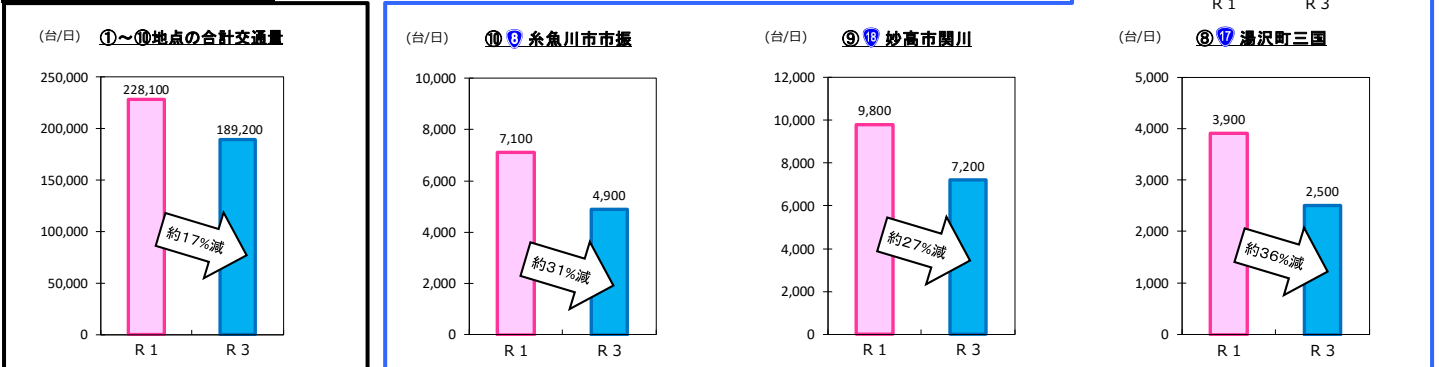
## 観光地周辺の交通量



## 県境の交通量(主な箇所)



## 新潟県全体の交通量



○R1: 確定値(欠測等の異常値を補完したもの)  
 ○R3: 速報値(欠測等の異常値がそのままとなっているもの)  
 ○各日の集計時間帯: 0時~24時までの24時間  
 ○台数は百台単位未満で四捨五入しているため、合計と内訳の計が合わない場合があります。  
 ○平均日交通量算出の期間  
 ・R1: H31年4月26日(金)~R1年5月6日(月)(11日間)  
 ・R3: R3年4月28日(水)~R3年5月5日(水)(8日間)

※グラフはGW期間の平均日交通量(台/日)

## ＜参考＞ R1、R2、R3のゴールデンウィークの交通量

単位：台／日

地域	地点名	GW交通量			比率		
		R1	R2	R3	R2/R1	R3/R1	R3/R2
		4/26～5/6	4/25～5/6	4/28～5/5			
市街地部	①国道8号新潟市神道寺	101,000	75,300	94,500	0.75	0.94	1.25
	②国道8号長岡市関原町	21,600	14,100	18,500	0.65	0.86	1.31
	③国道18号上越市大日	39,400	27,600	37,400	0.70	0.95	1.36
観光地周辺	④日東道村上市高根川	10,000	3,200	4,700	0.32	0.47	1.47
県境	⑤国道7号村上市府屋	14,400	4,000	6,600	0.28	0.46	1.65
	⑥国道113号関川村上関	12,100	4,200	6,500	0.35	0.54	1.55
	⑦国道49号阿賀町天満	8,800	5,100	6,400	0.58	0.73	1.25
	⑧国道17号湯沢町三国	3,900	1,100	2,500	0.28	0.64	2.27
	⑨国道18号妙高市関川	9,800	4,000	7,200	0.41	0.73	1.80
	⑩国道8号糸魚川市市振	7,100	3,300	4,900	0.46	0.69	1.48