



平成 28 年 8 月 29 日

資料配布先

長岡市記者会
長岡地域記者会
柏崎記者会

本紙の投込みをもって解禁

かしわ ざき

柏崎バイパス

おか え

丘江遺跡における土壤汚染について

長岡国道事務所では、国道 8 号の柏崎バイパスの工事に先立ち、丘江遺跡の埋蔵文化財調査を行っておりますが、有害物質を含むと思われる土壤が確認されたため、自主調査を行いました。その結果、有害物質である^{ひそ}砒素が基準値を超えて検出されました。

汚染された土壤の対応は、今後、関係機関と調整を図りながら適切に対応して参ります。

<自主調査の結果>

- ①調査地点 : 柏崎市^{いばらめ}茨目 3 丁目地内
- ②試料採取日 : 平成28年8月17日
- ③基準超過状況 : 砒素の土壤溶出量調査結果 0.016mg/L
(砒素の土壤溶出量基準値 0.01mg/L以下)

<対応内容>

- ①汚染土壤はバイパス敷地外へ搬出しておりません
- ②汚染土壤はブルーシートで覆われており、汚染源が広がる可能性はありません

お問い合わせ先


国土交通省 北陸地方整備局 長岡国道事務所

副所長 ^{あだち しろう} 安達 志郎

[住所] 新潟県長岡市^{なかざわ}中沢 4 丁目 4 3 0 - 1

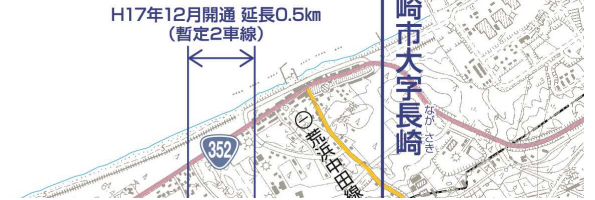
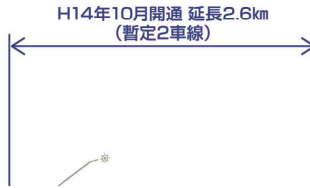
[電話] 0258-36-4551 [FAX] 0258-34-3186

位置図



(終) 柏崎市大字鯨波

かしわ ざき
柏崎バイパス 延長11.0km


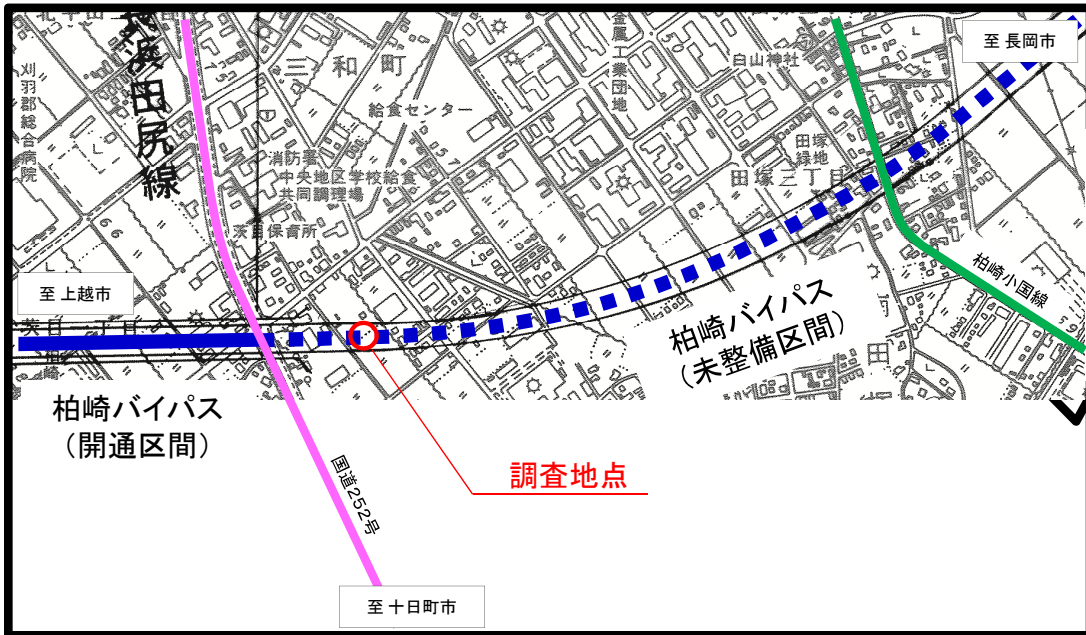


(起) 柏崎市大字長崎

至 出雲崎町

至 長岡市

詳細図



柏崎市

調査地点