

県政記者クラブ
新潟市政記者クラブ
長岡市記者会
上越市政記者クラブ 同時投げ込み

GW期間中の県内国道の交通量（速報）

【概要】新潟県内の国が管理する国道の
ゴールデンウィーク期間中の交通量を発表します。

- 国道7号、113号の山形県境付近の交通量は横ばい。
- 国道8号、17号、18号、49号の県境付近（高速道路と並行する国道）の交通量は対前年比で横ばい、または増加傾向。
- GW後半（5月4日～6日）の交通量は天候に恵まれない日が多かったが対前年比で増加傾向。

【参考：GW期間中の天候（新潟）】

新潟地方气象台

	4月29日 (金)	4月30日 (土)	5月1日 (日)	5月2日 (月)	5月3日 (火)	5月4日 (水)	5月5日 (木)	5月6日 (金)	5月7日 (土)	5月8日 (日)
H23年度	曇 雨/晴	曇 雨	雨 曇	曇 晴	曇	晴	曇 晴	晴 曇	晴 曇	晴 / 曇
	4月27日 (金)	4月28日 (土)	4月29日 (日)	4月30日 (月)	5月1日 (火)	5月2日 (水)	5月3日 (木)	5月4日 (金)	5月5日 (土)	5月6日 (日)
H24年度	曇 晴	晴	曇	曇	晴	曇	雨 / 曇	雨 / 曇	晴 曇/雨	晴 雨 雷を伴う

（ 天候の見方 / : 一時 : 後 | : 時々 ） 出典：気象庁HPより

(参考) 休日特別割引

H23のGWは 4月29日(金)～5月8日(日)（10日間が休日千円）

H24のGWは 4月28日(金)～4月30日(日)、5月3日(木)～5月6日(日)が約50%割引

【問い合わせ先】

【村上地区、日東道】羽越河川国道事務所 工務第二課長 嶋倉 正幸 電話 0254-62-3211（代）

【下越地区】新潟国道事務所 調査課長 澤山 雅則 電話 025-244-2159（代）

【中越地区】長岡国道事務所 調査課長 稲本 義昌 電話 0258-36-4551（代）

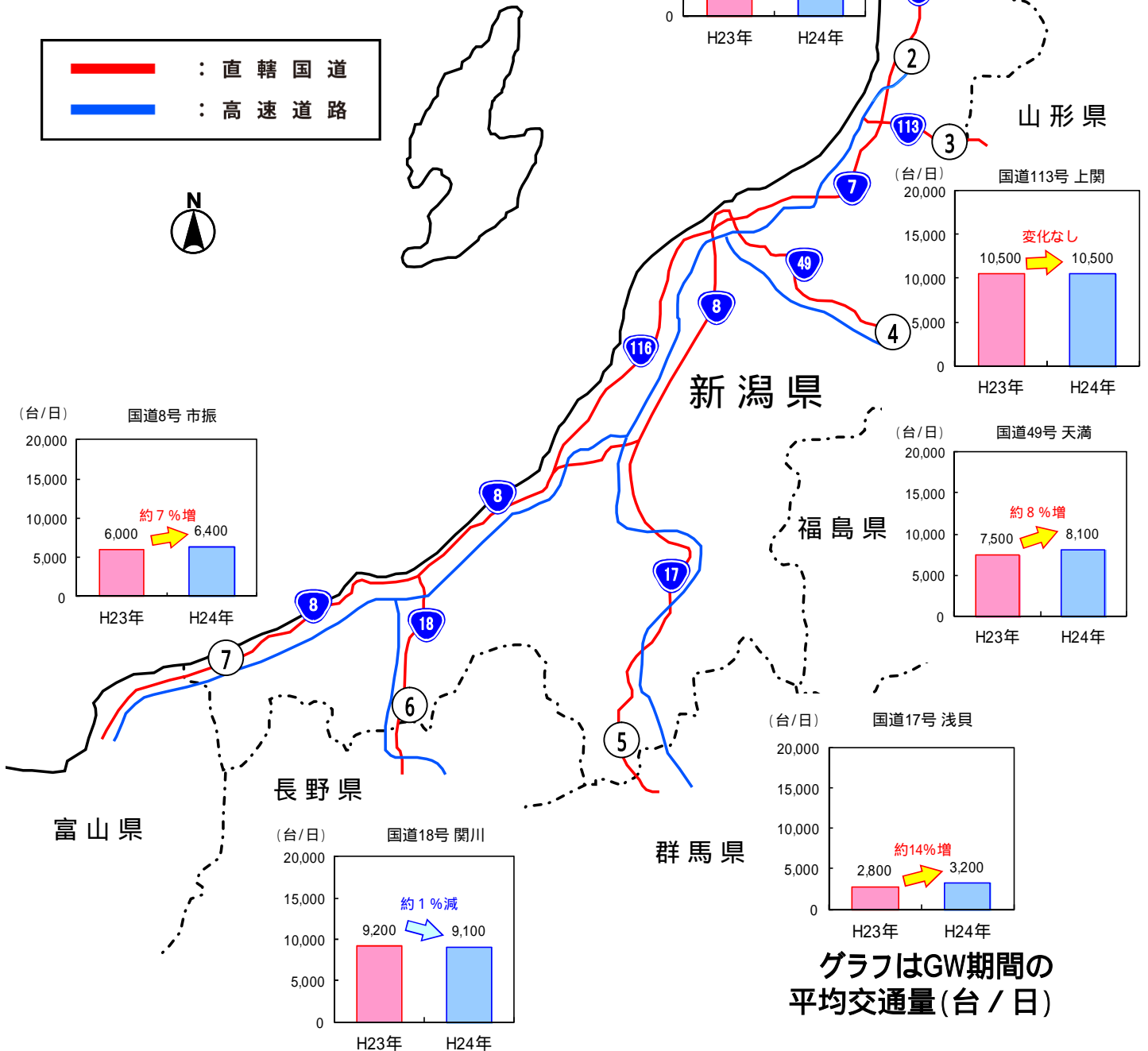
【上越地区】高田河川国道事務所 調査第二課長 久保 光晶 電話 025-523-3136（代）

新潟県の県境付近の直轄国道の交通量について

日平均交通量の集計期間については、以下のとおりとしています。

- ・ H 2 3 年の G . W は平成 2 3 年 4 月 2 9 日(金)～平成 2 3 年 5 月 8 日(日)
 - ・ H 2 4 年の G . W は平成 2 4 年 4 月 2 7 日(金)～平成 2 4 年 5 月 6 日(日)
- 時間帯は当日 7 時台～翌 6 時台の 2 4 時間集計値としています。

- ① 村上地区 国道 7 号 村上市府屋 (山形県境)
- ② 日東道 村上市高根川 (朝日三面 IC ~ 朝日まほろば IC)
- ③ 下越地区 国道 1 1 3 号 関川村上関 (山形県境)
- ④ 下越地区 国道 4 9 号 阿賀町天満 (福島県境)
- ⑤ 中越地区 国道 1 7 号 湯沢町浅貝 (群馬県境)
- ⑥ 上越地区 国道 1 8 号 妙高市関川 (長野県境)
- ⑦ 上越地区 国道 8 号 糸魚川市市振 (富山県境)



グラフはGW期間の平均交通量(台/日)

新潟県の県境付近の直轄国道の交通量について

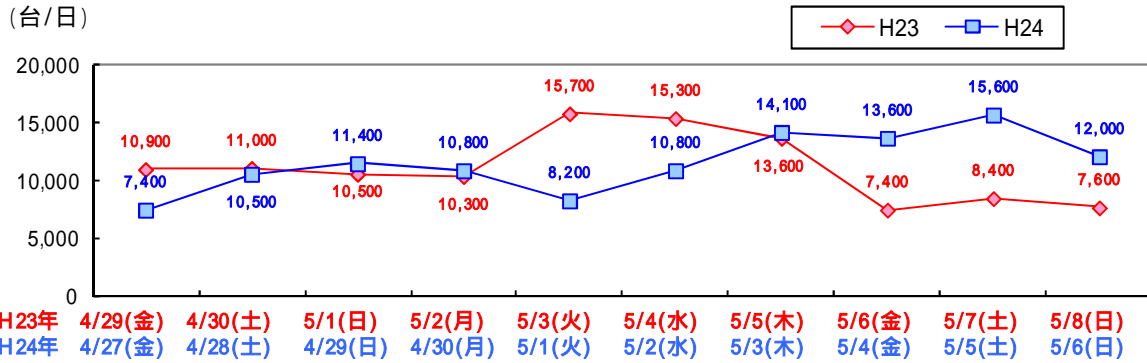
下越地区 国道7号 村上市府屋（山形県境）

集計期間

H23年: 4/29 ~ 5/8(10日間)

H24年: 4/27 ~ 5/6(10日間)

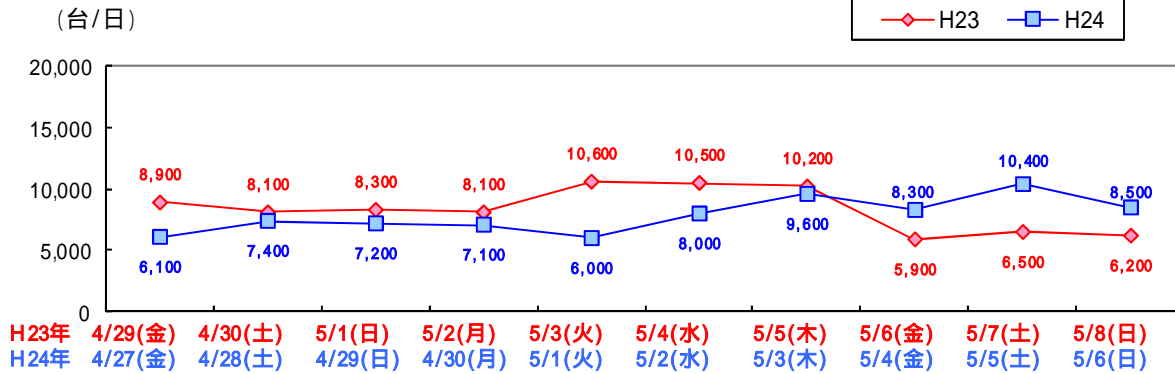
【日単位比較】



日東道 村上市高根川

【日単位比較】

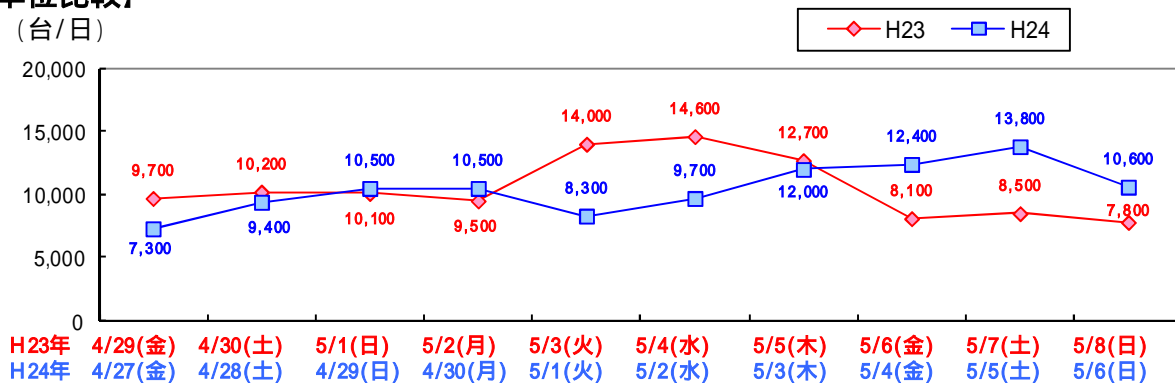
(台/日)



下越地区 国道113号 関川村上関（山形県境）

【日単位比較】

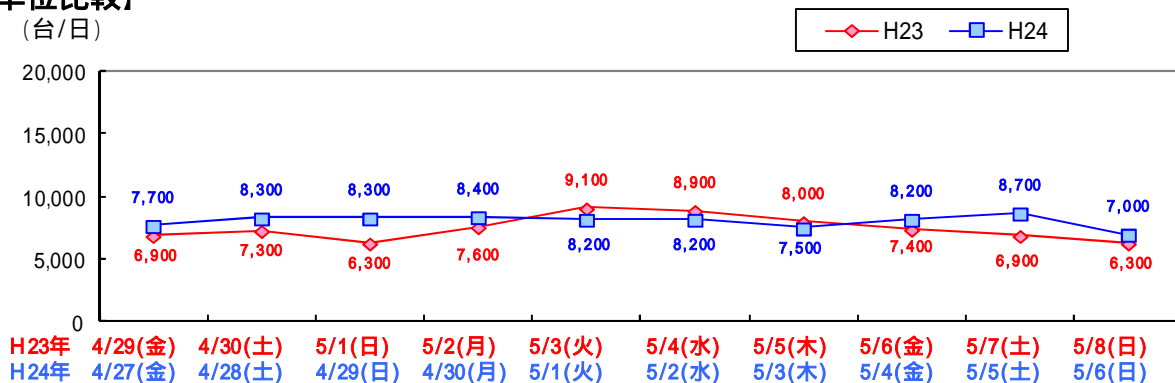
(台/日)



下越地区 国道49号 阿賀町天満（福島県境）

【日単位比較】

(台/日)



新潟県の県境付近の直轄国道の交通量について

中越地区 国道17号 湯沢町浅貝

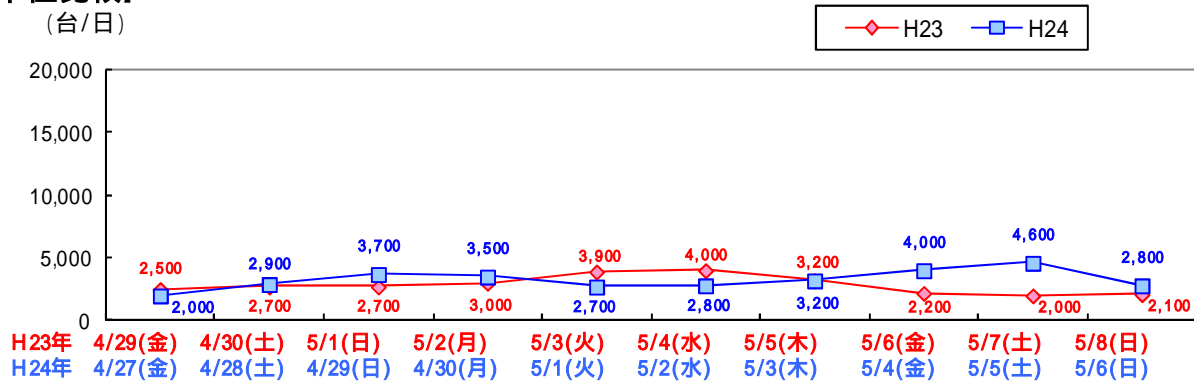
集計期間

H23年: 4/29 ~ 5/8(10日間)

H24年: 4/27 ~ 5/6(10日間)

【日単位比較】

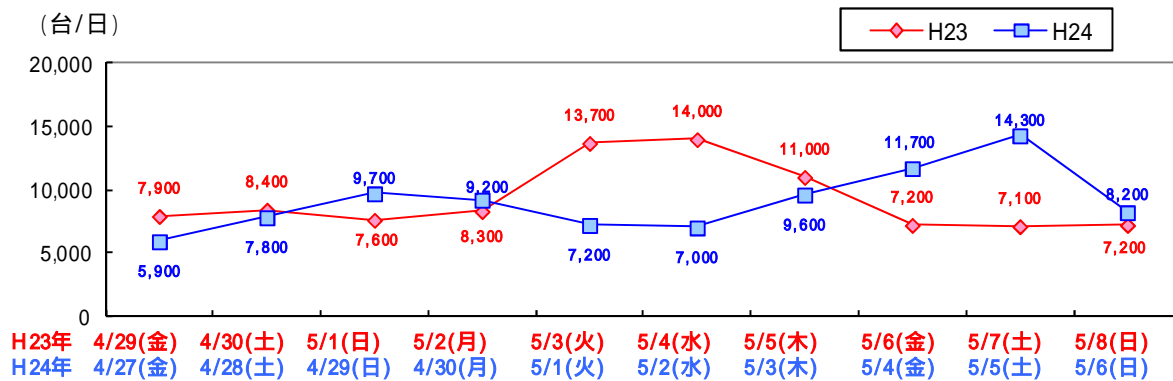
(台/日)



上越地区 国道18号 妙高市関川 (長野県境)

【日単位比較】

(台/日)



上越地区 国道8号 糸魚川市市振 (富山県境)

【日単位比較】

(台/日)

