

県政記者クラブ
 新潟市政記者クラブ
 長岡市記者会
 上越市政記者クラブ 同時投げ込み

お盆期間中の県内国道の交通量（速報）

【概要】 新潟県内の国が管理する国道の
お盆期間中の交通量を発表します。

◆今年のお盆期間中の日平均交通量は・・・

1) **国道7号の県境付近で増加した。**

[昨年比：約16%（約1800台/日）増加]

2) **国道49号の県境付近で減少した。**

[昨年比：約12%（約900台/日）減少]

3) **それ以外の国道の県境では、全体的にほぼ横ばい。**

そのうち、国道18号及び113号の県境付近では、昨年よりやや増加。

※ お盆期間中の交通量
 H22は8月11日(水)～8月17日(火)（7日間）の平均
 H23は8月10日(水)～8月16日(火)（7日間）の平均 として集計しています。

【参考：お盆期間中の天候（新潟）】

出典：気象庁HPより

H22	8/11(水)	8/12(木)	8/13(金)	8/14(土)	8/15(日)	8/16(月)	8/17(月)
	曇時々晴	曇時々雨	曇時々雨	雨時々曇	曇	曇時々雨	曇時々晴
H23	8/10(水)	8/11(木)	8/12(金)	8/13(土)	8/14(日)	8/15(月)	8/16(火)
	晴 後一時曇	晴時々曇	薄曇 後一時晴	曇時々晴 一時雨	晴 時々薄曇	晴 時々薄曇	曇

【問い合わせ先】

【交通量①】 羽越河川国道事務所 工務第二課長 嶋倉 正幸 電話 0254-62-3211（代）

【交通量②③】 新潟国道事務所 調査課長 長田 英和 電話 025-244-2159（代）

【交通量④】 長岡国道事務所 建設専門官 茨木 浩好 電話 0258-36-4551（代）

【交通量⑤⑥】 高田河川国道事務所 調査第二課長 久保 光晶 電話 025-523-3136（代）

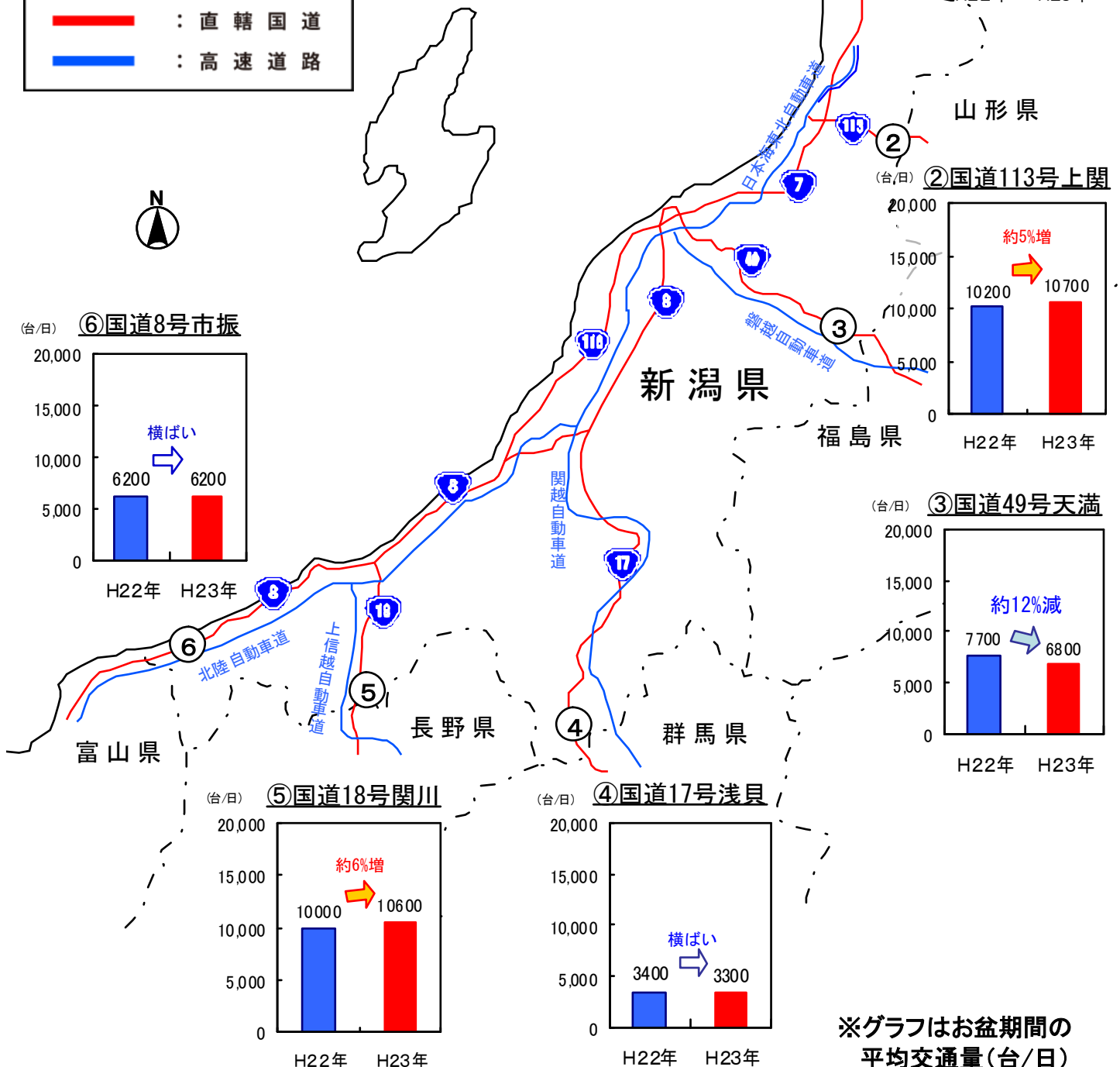
新潟県の県境付近の直轄国道の交通量について

※日平均交通量の集計期間については、以下のとおりとしています。

- ・ H22年のお盆は平成22年8月11日(水)～平成22年8月17日(火)
- ・ H23年のお盆は平成23年8月10日(水)～平成23年8月16日(火)

※時間帯は当日7時台～翌6時台の24時間集計値としています。

- ①村上地区 国道7号 村上市府屋 (山形県境)
- ②下越地区 国道113号 関川村上関 (山形県境)
- ③下越地区 国道49号 阿賀町天満 (福島県境)
- ④中越地区 国道17号 湯沢町浅貝 (群馬県境)
- ⑤上越地区 国道18号 妙高市関川 (長野県境)
- ⑥上越地区 国道8号 糸魚川市市振 (富山県境)



新潟県の県境付近の直轄国道の交通量について

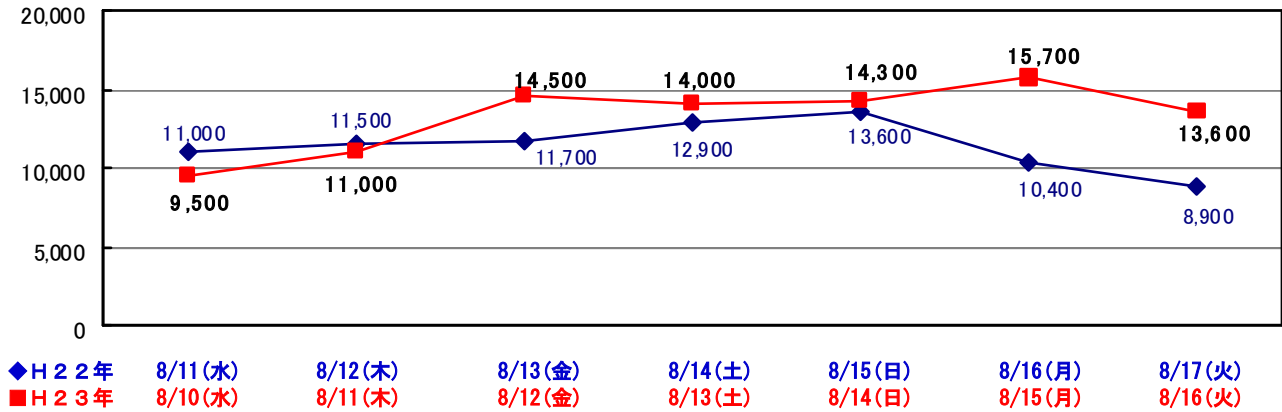
※集計期間

H22年:8/11~8/17(7日間)

H23年:8/10~8/16(7日間)

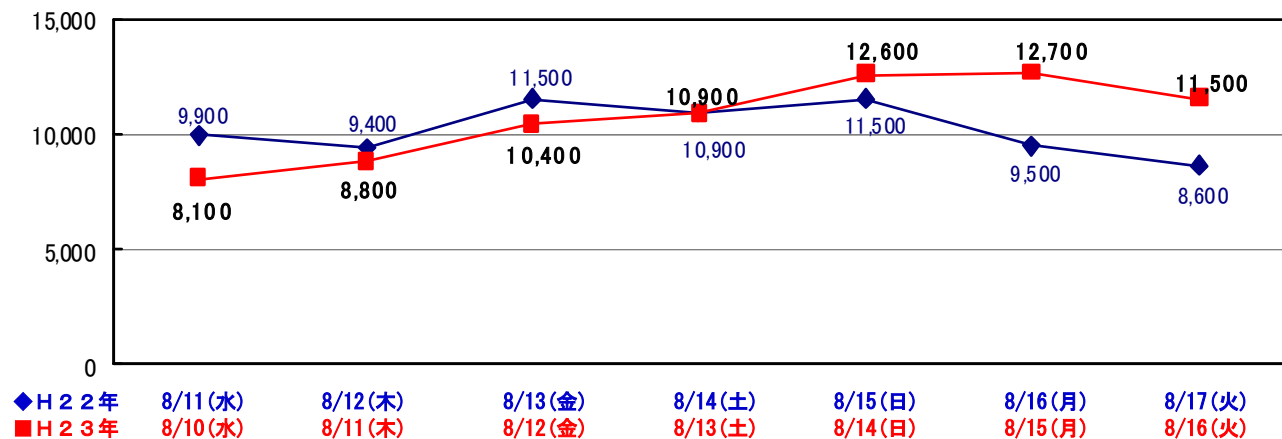
① 下越地区 国道7号 村上市府屋 (山形県境)

【日単位比較】



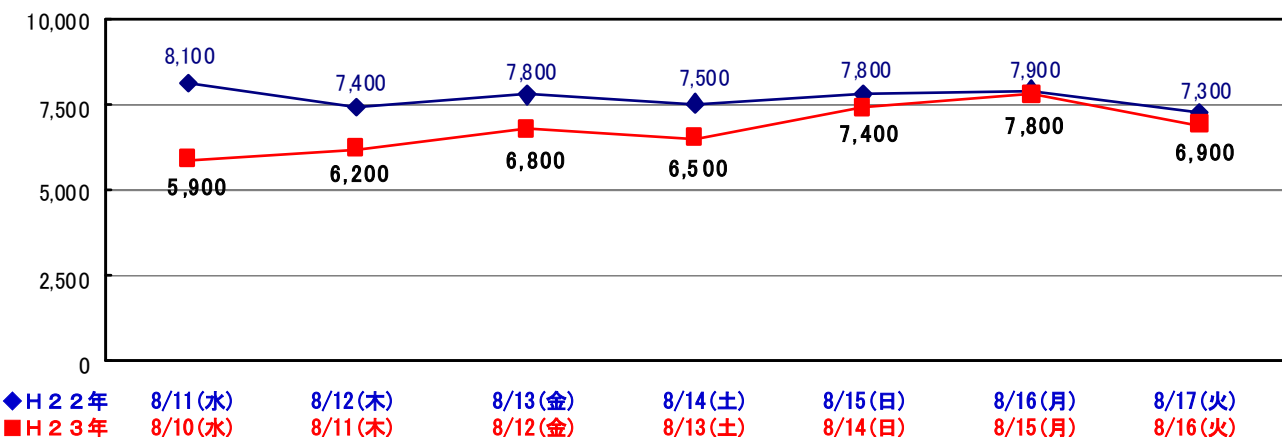
② 下越地区 国道113号 関川村上関 (山形県境)

【日単位比較】



③ 下越地区 国道49号 阿賀町天満 (福島県境)

【日単位比較】



新潟県の県境付近の直轄国道の交通量について

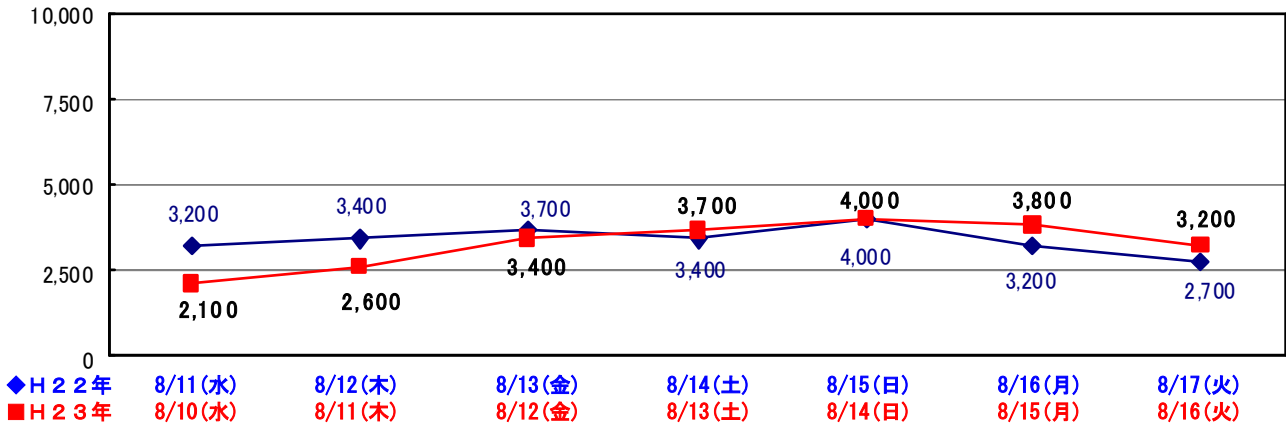
※集計期間

H22年:8/11~8/17(7日間)

H23年:8/10~8/16(7日間)

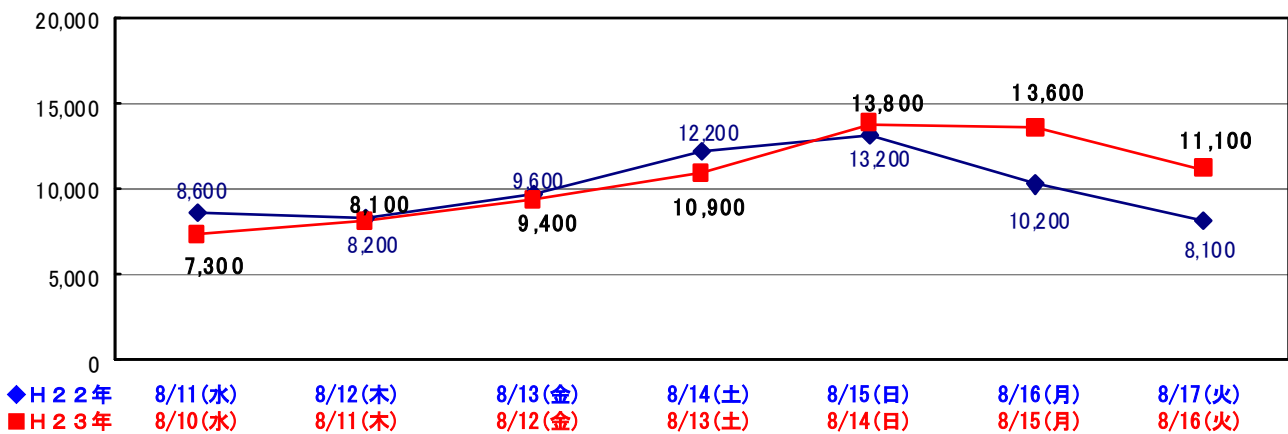
④ 中越地区 国道17号 湯沢町浅貝(群馬県境)

【日単位比較】



⑤ 上越地区 国道18号 妙高市関川(長野県境)

【日単位比較】



⑥ 上越地区 国道8号 糸魚川市市振(富山県境)

【日単位比較】

