

県政記者クラブ
新潟市政記者クラブ
長岡市記者会
上越市政記者クラブ 同時投げ込み

GW期間中の県内国道の交通量（速報）

【概要】新潟県内の国が管理する国道の

ゴールデンウィーク期間中の交通量を発表します。

- 国道7号、113号の県境付近（高速道路と並行しない国道）の交通量は増加傾向。東日本大震災による物流活動の影響等が想定される。
- 国道8号、17号、18号、49号の県境付近（高速道路と並行する国道）の交通量は対前年比で減少傾向。
- 日東道では、平成22年6月28日からの高速道路無料化社会実験および平成23年3月27日に神林岩船港IC～朝日まほろばICが開通したことにより、対前年比で大きく増加。
- 天候並びに曜日に恵まれたGW後半（5月3日～5日）に交通量が増えている傾向。

【参考：G. W期間中の天候（新潟）】

○新潟地方気象台

	4月29日 (木)	4月30日 (金)	5月1日 (土)	5月2日 (日)	5月3日 (月)	5月4日 (火)	5月5日 (水)	5月6日 (木)	5月7日 (金)	5月8日 (土)	5月9日 (日)
H22年度	曇 雨/晴	晴 曇/雨	晴	晴 曇	晴	曇→晴	晴/曇	曇 晴	雨/曇	晴	晴→曇
	4月28日 (木)	4月29日 (金)	4月30日 (土)	5月1日 (日)	5月2日 (月)	5月3日 (火)	5月4日 (水)	5月5日 (木)	5月6日 (金)	5月7日 (土)	5月8日 (日)
H23年度	曇	曇 雨/晴	曇→雨	雨→曇	曇 晴	曇	晴	曇→晴	晴 曇	晴→曇	晴/曇

(※天候の見方 ☆/☆：☆一時☆ ☆→☆：☆後☆ ☆ | ☆：☆時々☆)

出典：気象庁HPより

(参考) 休日特別割引(休日千円)

H22のGWは 4月29日(木)～5月5日(水)、8日(土)～9日(日)(9日間)

H23のGWは 4月29日(金)～5月8日(日) (10日間)

【問い合わせ先】

【村上地区、日東道】羽越河川国道事務所 工務第二課長 嶋倉 正幸 電話 0254-62-3211 (代)

【下越地区】新潟国道事務所 調査課長 長田 英和 電話 025-244-2159 (代)

【中越地区】長岡国道事務所 調査課長 松川 武彦 電話 0258-36-4551 (代)

【上越地区】高田河川国道事務所 調査第二課長 久保 光晶 電話 025-523-3136 (代)

新潟県の県境付近の直轄国道の交通量について

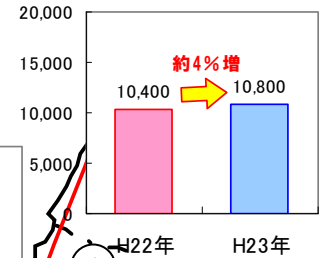
※日平均交通量の集計期間については、以下のとおりとしています。

- ・ H22年のG. Wは平成22年4月29日(木)～平成22年5月9日(日)
- ・ H23年のG. Wは平成23年4月28日(木)～平成23年5月8日(日)

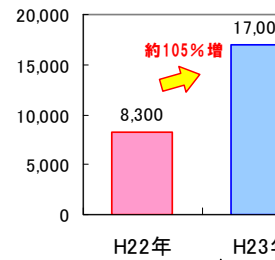
※時間帯は当日7時台～翌6時台の24時間集計値としています。

- ① 村上地区 国道7号 村上市府屋 (山形県境)
- ② 日東道 村上市牧目 (荒川胎内IC～神林岩船港IC)
- ③ 下越地区 国道113号 関川村上関 (山形県境)
- ④ 下越地区 国道49号 阿賀町天満 (福島県境)
- ⑤ 中越地区 国道17号 湯沢町浅貝 (群馬県境)
- ⑥ 上越地区 国道18号 妙高市関川 (長野県境)
- ⑦ 上越地区 国道8号 糸魚川市市振 (富山県境)

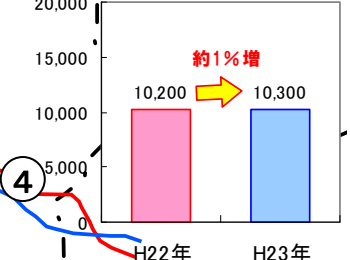
(台/日) ①国道7号 府屋



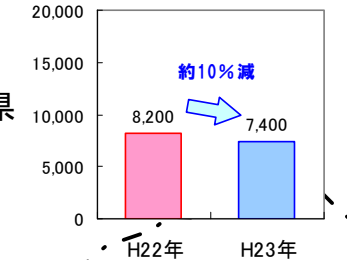
(台/日) ②日東道 牧目



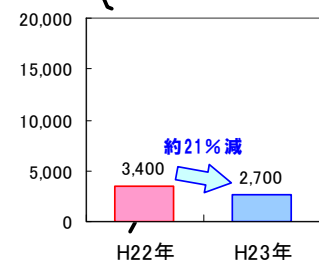
(台/日) ③国道113号 上関



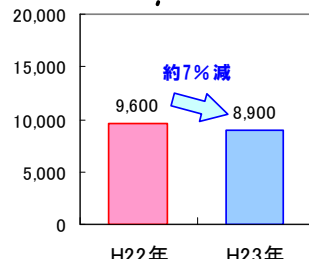
(台/日) ④国道49号 天満



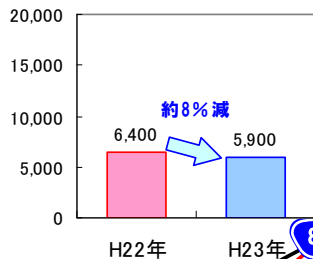
(台/日) ⑤国道17号 浅貝



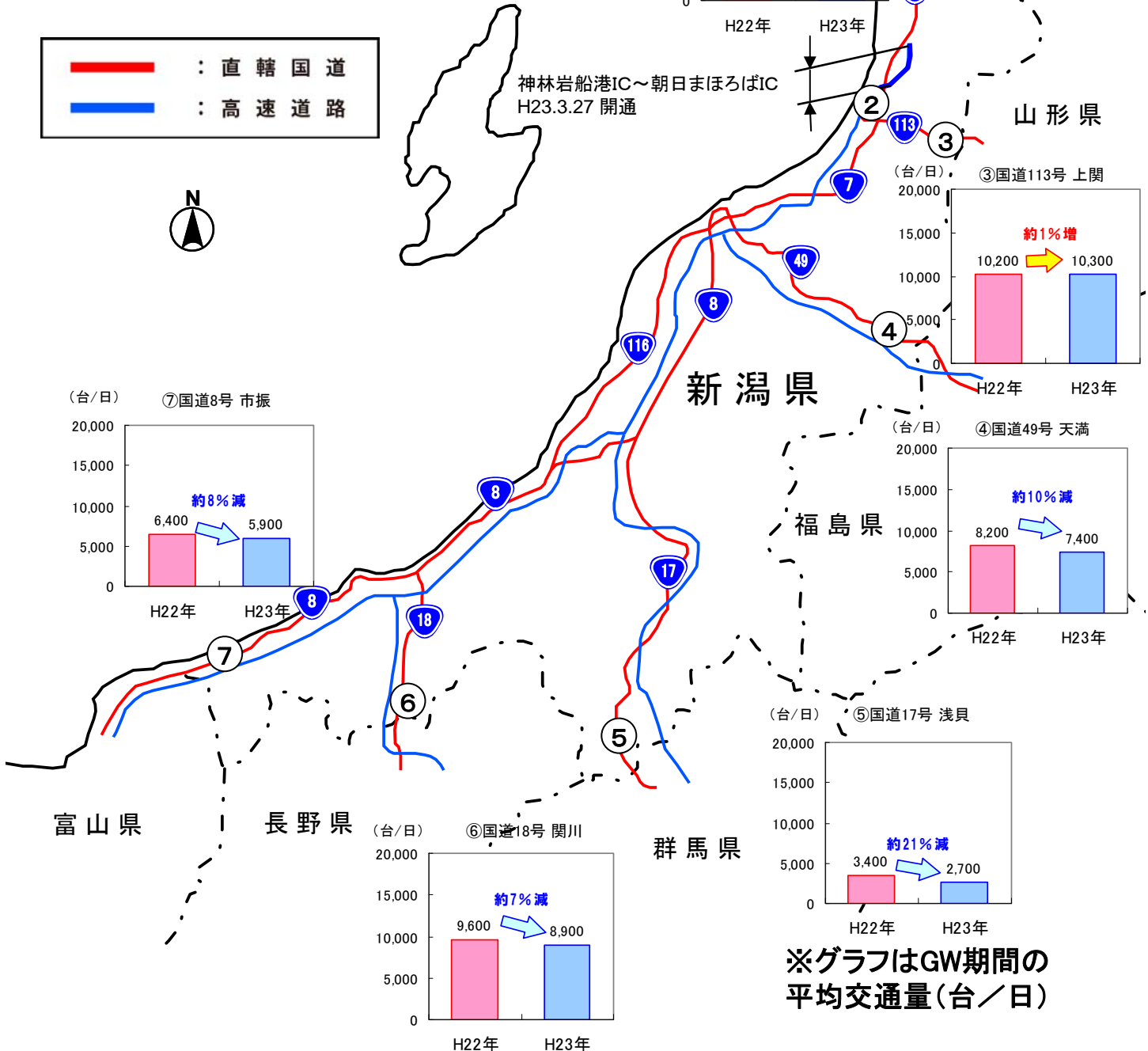
(台/日) ⑥国道18号 関川



(台/日) ⑦国道8号 市振



※グラフはGW期間の平均交通量(台/日)



新潟県の県境付近の直轄国道の交通量について

① 下越地区 国道7号 村上市府屋（山形県境）

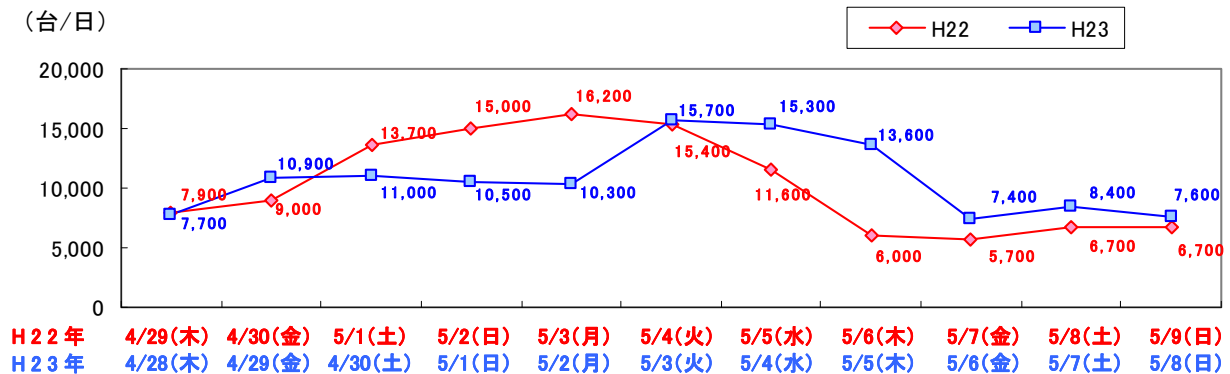
※集計期間

H22年: 4/29~5/9(11日間)

H23年: 4/28~5/8(11日間)

【日単位比較】

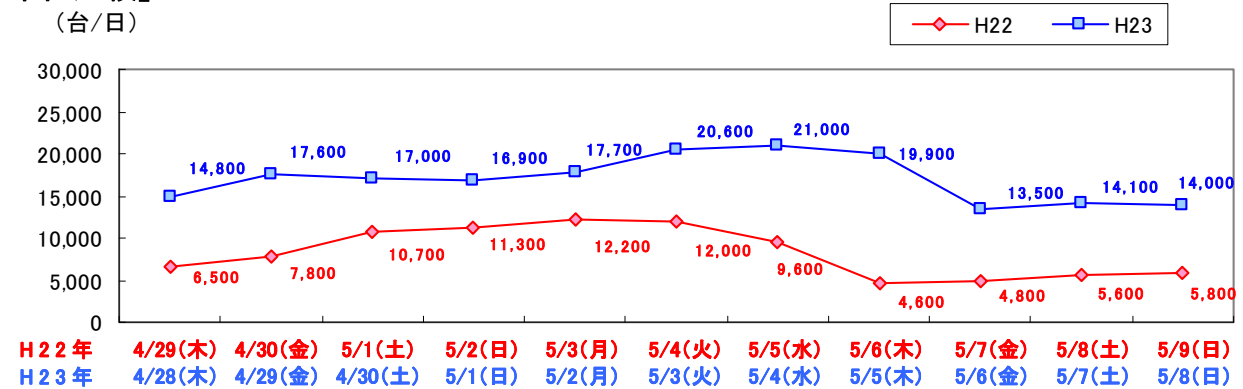
(台/日)



② 日東道 村上市牧目

【日単位比較】

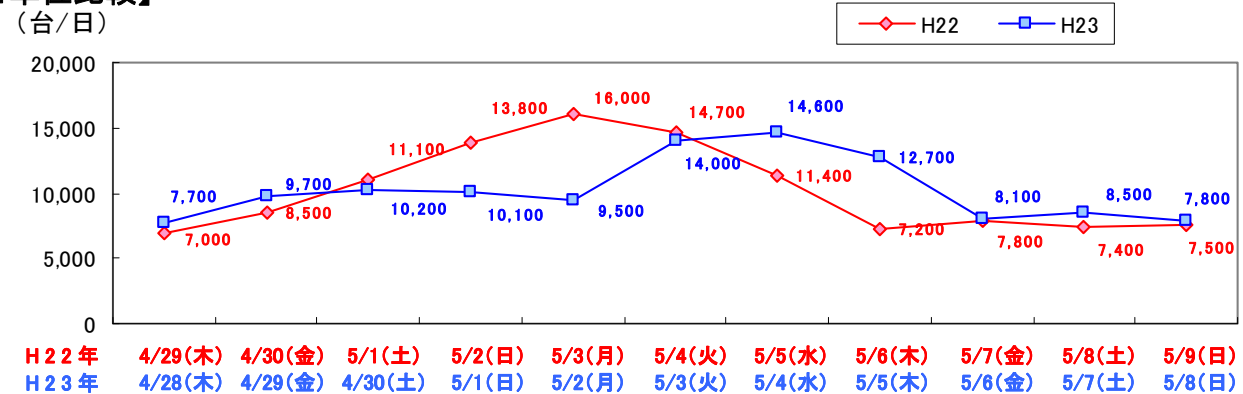
(台/日)



③ 下越地区 国道113号 関川村上関（山形県境）

【日単位比較】

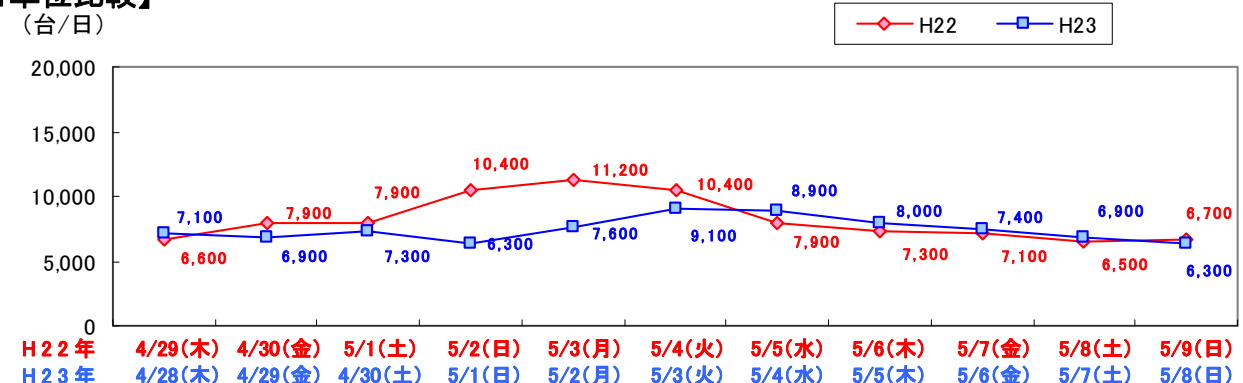
(台/日)



④ 下越地区 国道49号 阿賀町天満（福島県境）

【日単位比較】

(台/日)



新潟県の県境付近の直轄国道の交通量について

⑤ 中越地区 国道17号 湯沢町浅貝

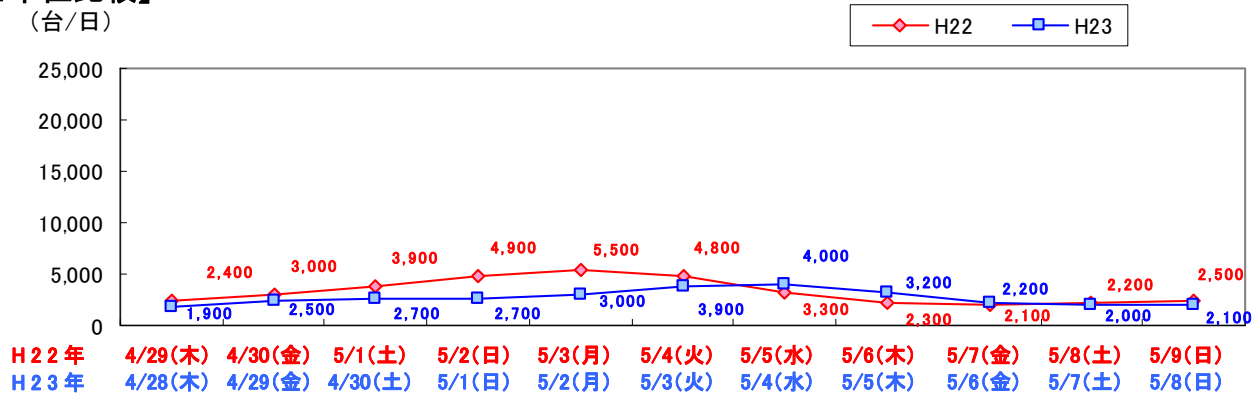
※集計期間

H22年: 4/29~5/9(11日間)

H23年: 4/28~5/8(11日間)

【日単位比較】

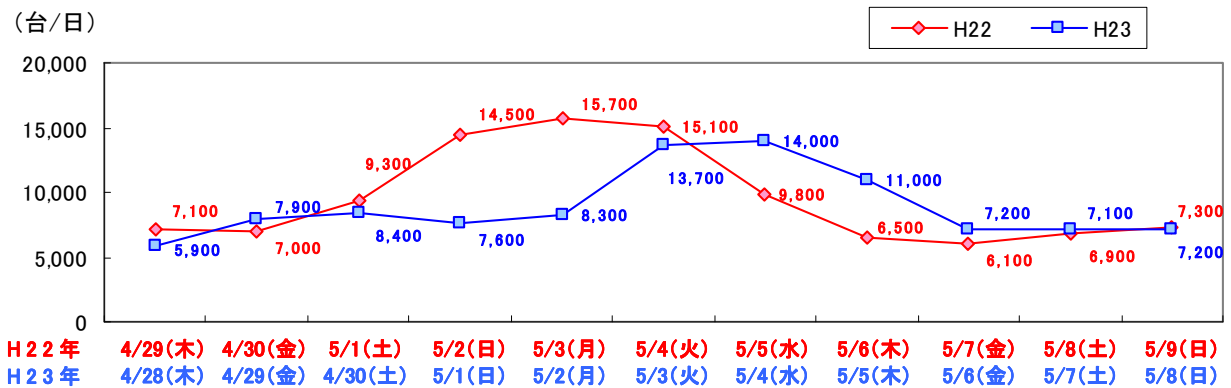
(台/日)



⑥ 上越地区 国道18号 妙高市関川 (長野県境)

【日単位比較】

(台/日)



⑦ 上越地区 国道8号 糸魚川市市振 (富山県境)

【日単位比較】

(台/日)

