

県政記者クラブ
新潟市政記者クラブ
長岡市記者会
上越市政記者クラブ 同時投げ込み

扱い：配布を以て解禁

GW期間中の県内国道の交通量（速報）

**【概要】新潟県内の国が管理する国道の
ゴールデンウィーク期間中の交通量を発表します。**

天候並びに曜日に恵まれた今年のGWは、
国道7号、113号の県境付近（高速道路と並行しない国道）の交通量は
対前年度比で増加傾向。

国道8号、17号、18号、49号の県境付近（高速道路と並行する国道）の
交通量は対前年度比で減少傾向となりました。

【参考：G. W期間中の天候（新潟）】

	4月29日 (水)	4月30日 (木)	5月1日 (金)	5月2日 (土)	5月3日 (日)	5月4日 (月)	5月5日 (火)	5月6日 (水)
H21年度	晴	晴	晴/曇	晴 曇	曇	曇	晴→曇	曇
	4月28日 (水)	4月29日 (木)	4月30日 (金)	5月1日 (土)	5月2日 (日)	5月3日 (月)	5月4日 (火)	5月5日 (水)
H22年度	曇/雨 晴	曇 雨/晴	晴 曇/雨	晴	晴 曇	晴	曇→晴	晴

(※天候の見方 ☆/☆：☆一時☆ ☆→☆：☆後☆ ☆ | ☆：☆時々☆) 出典：気象庁HPより

【問い合わせ先】

【下越地区】新潟国道事務所 調査課長 長田 英和 電 話 025-244-2159 (代)
【中越地区】長岡国道事務所 調査課長 松川 武彦 電 話 0258-36-4551 (代)
【上越地区】高田河川国道事務所 調査第二課長 高畠 勝志 電 話 025-523-3136 (代)

新潟県の県境付近の直轄国道の交通量について

※日平均交通量の集計期間については、以下のとおりとしています。

・ H 2 1 年の G. W は平成 2 1 年 4 月 2 9 日 (水) ~ 平成 2 1 年 5 月 6 日 (水)

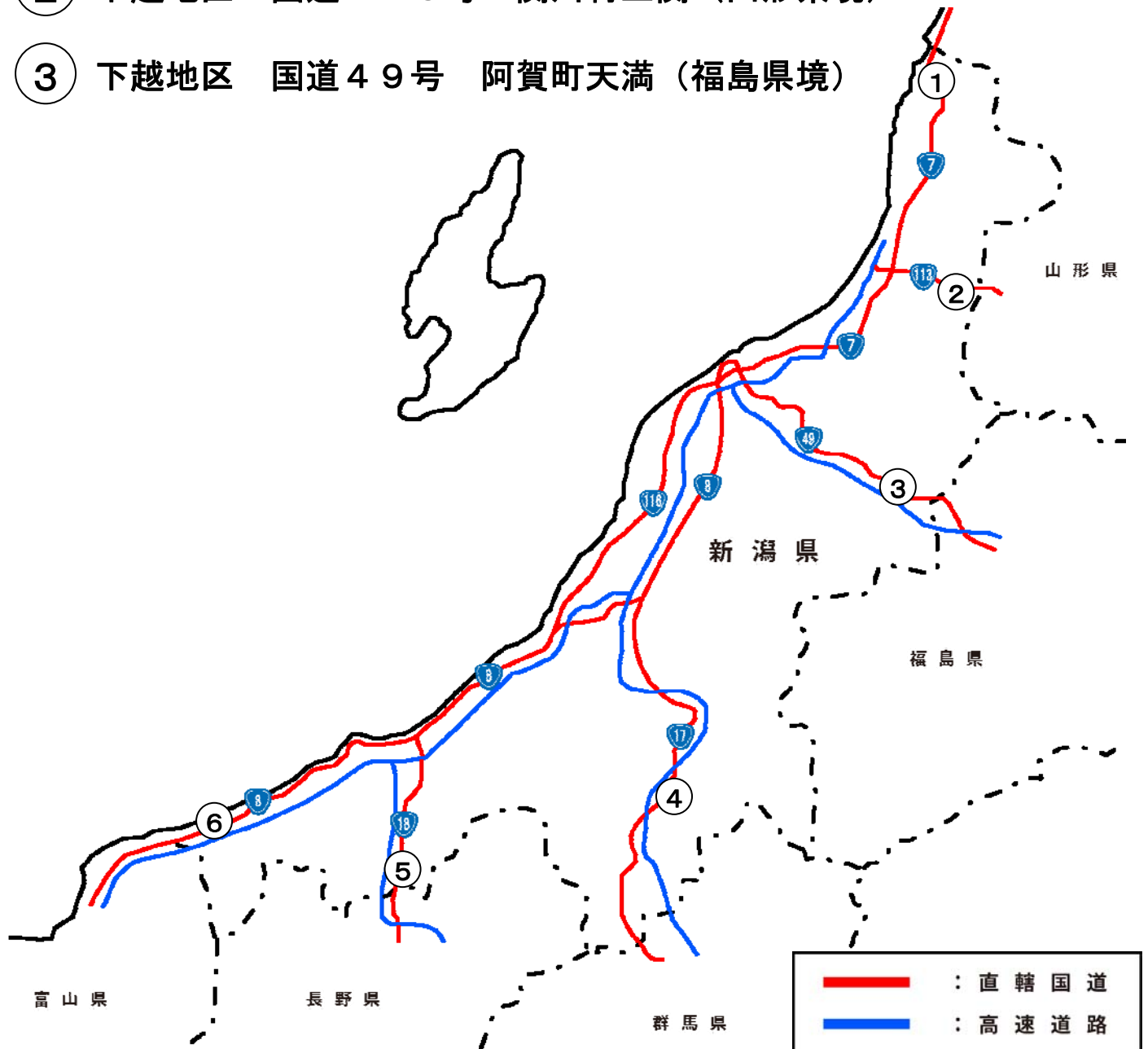
・ H 2 2 年の G. W は平成 2 2 年 4 月 2 8 日 (水) ~ 平成 2 2 年 5 月 5 日 (水)

※時間帯は当日 7 時台 ~ 翌 6 時台の 2 4 時間集計値としています。

① 下越地区 国道 7 号 村上市府屋 (山形県境)

② 下越地区 国道 1 1 3 号 関川村上関 (山形県境)

③ 下越地区 国道 4 9 号 阿賀町天満 (福島県境)



④ 中越地区 国道 1 7 号 南魚沼市六日町

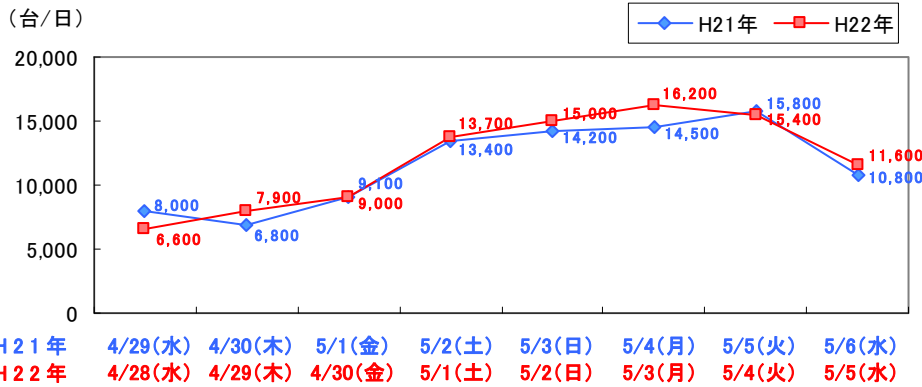
⑤ 上越地区 国道 1 8 号 妙高市関川 (長野県境)

⑥ 上越地区 国道 8 号 糸魚川市市振 (富山県境)

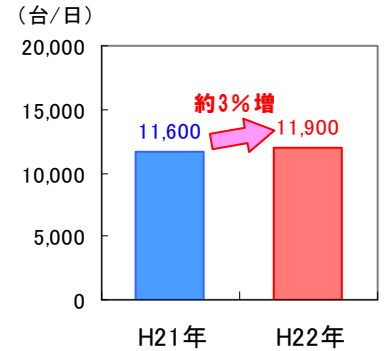
新潟県の県境付近の直轄国道の交通量について

① 下越地区 国道7号 村上市府屋（山形県境）

【日単位比較】

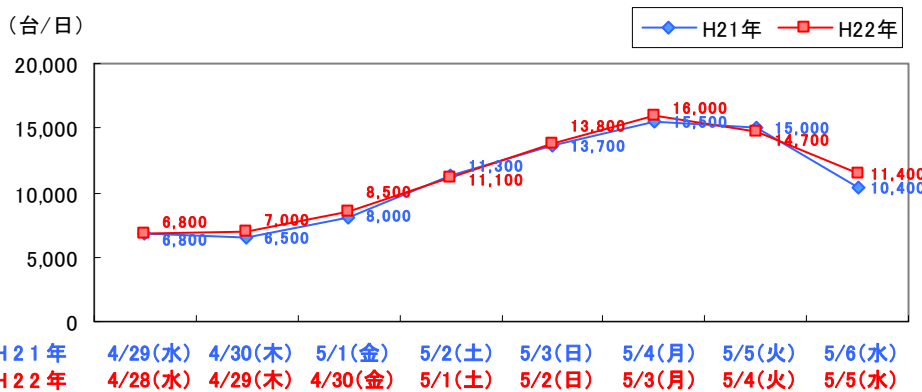


【G.W期間平均】

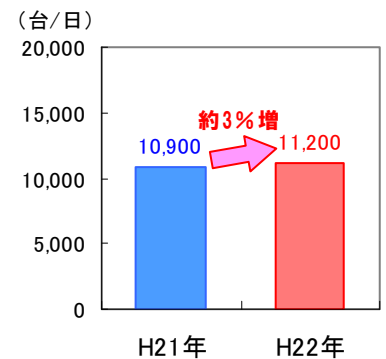


② 下越地区 国道113号 関川村上関（山形県境）

【日単位比較】

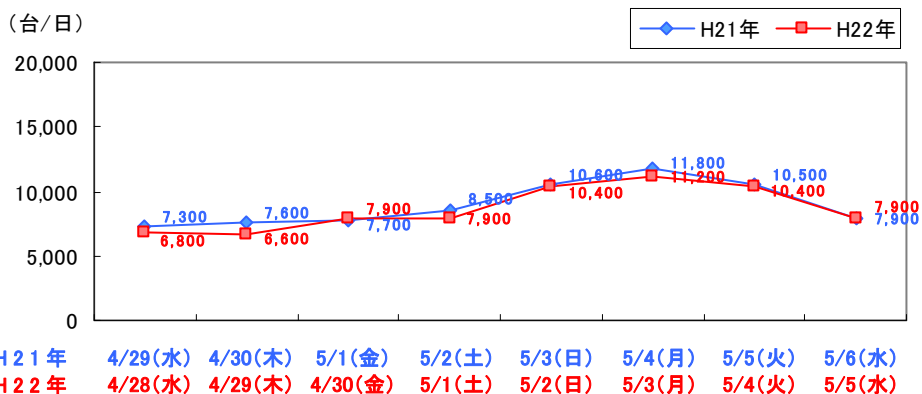


【G.W期間平均】

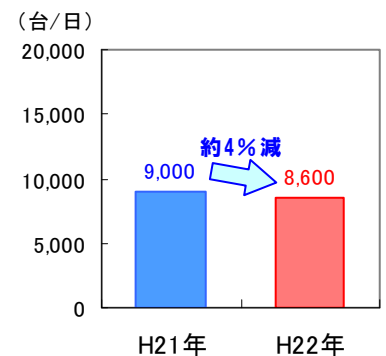


③ 下越地区 国道49号 阿賀町天満（福島県境）

【日単位比較】



【G.W期間平均】



※集計期間

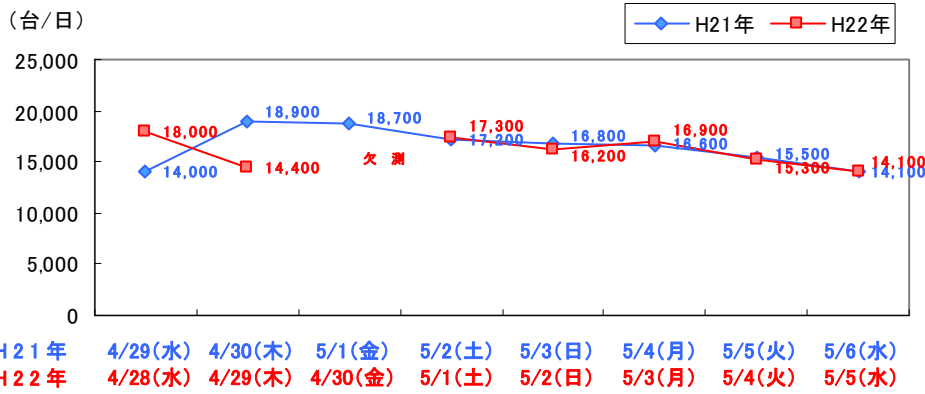
H21年: 4/29～5/6(8日間)

H22年: 4/28～5/5(8日間)

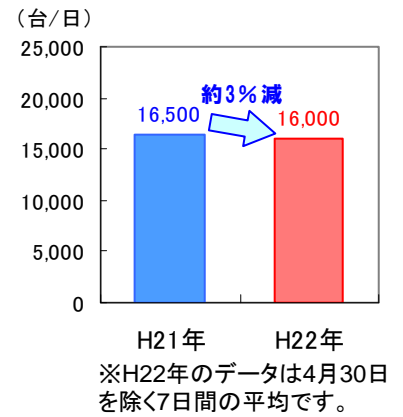
新潟県の県境付近の直轄国道の交通量について

④ 中越地区 国道17号 南魚沼市六日町

【日単位比較】

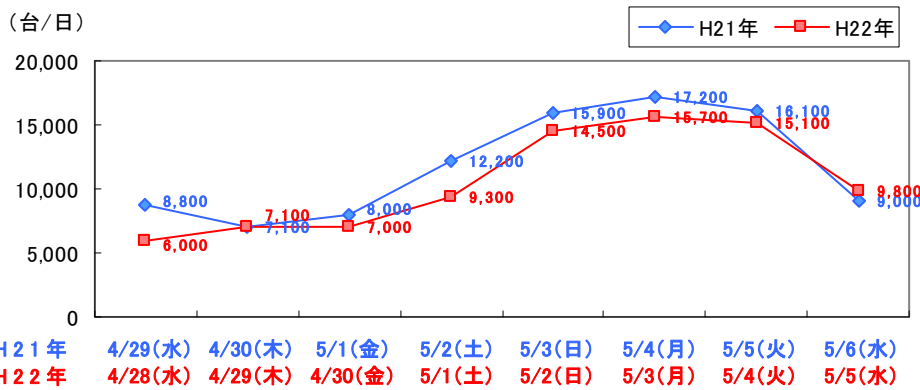


【G.W期間平均】

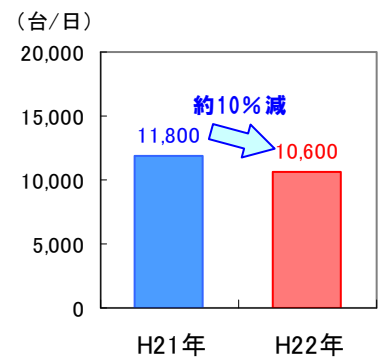


⑤ 上越地区 国道18号 妙高市関川（長野県境）

【日単位比較】

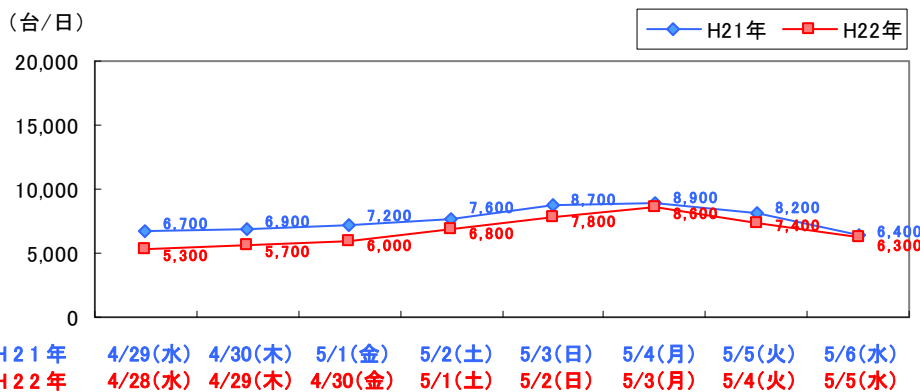


【G.W期間平均】

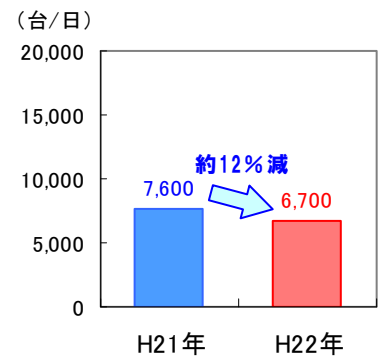


⑥ 上越地区 国道8号 糸魚川市市振（富山県境）

【日単位比較】



【G.W期間平均】



※集計期間

H21年: 4/29~5/6(8日間)

H22年: 4/28~5/5(8日間)