

# 平成26年度 今冬の降雪状況



平成27年5月28日



北陸地方整備局  
長岡国道事務所

## ■ 管内の降雪、積雪状況

### ◆管内の今冬の降積雪概要

- 11月7日 湯沢維持管内で 薬剤散布車が初出動  
(昨年より2日早い)
- 12月5日 柏崎維持管内で 除雪車が初出動  
(昨年は11月11日に湯沢維持管内で除雪車が  
初出動)
- 12月14～15日 管内で 今冬一番の日降雪を観測  
中之島33cm, 長岡57cm, 五十土55cm, 柏崎27cm,  
出雲崎31cm(12/6), 小千谷54cm, 川口95cm, 小出34cm,  
塩沢110cm, 湯沢95cm, 三俣92cm, 二居72cm
- 12月15日 「雪害注意体制」発令  
管内6箇所(中之島, 長岡, 五十土, 小千谷, 塩沢,  
湯沢)において 注意積雪深 を超える。
- 2月10日～16日 今冬の最大積雪深を記録  
管内7箇所(小千谷, 川口, 小出, 塩沢, 湯沢, 三俣,  
二居)において 警戒積雪深 を超える。

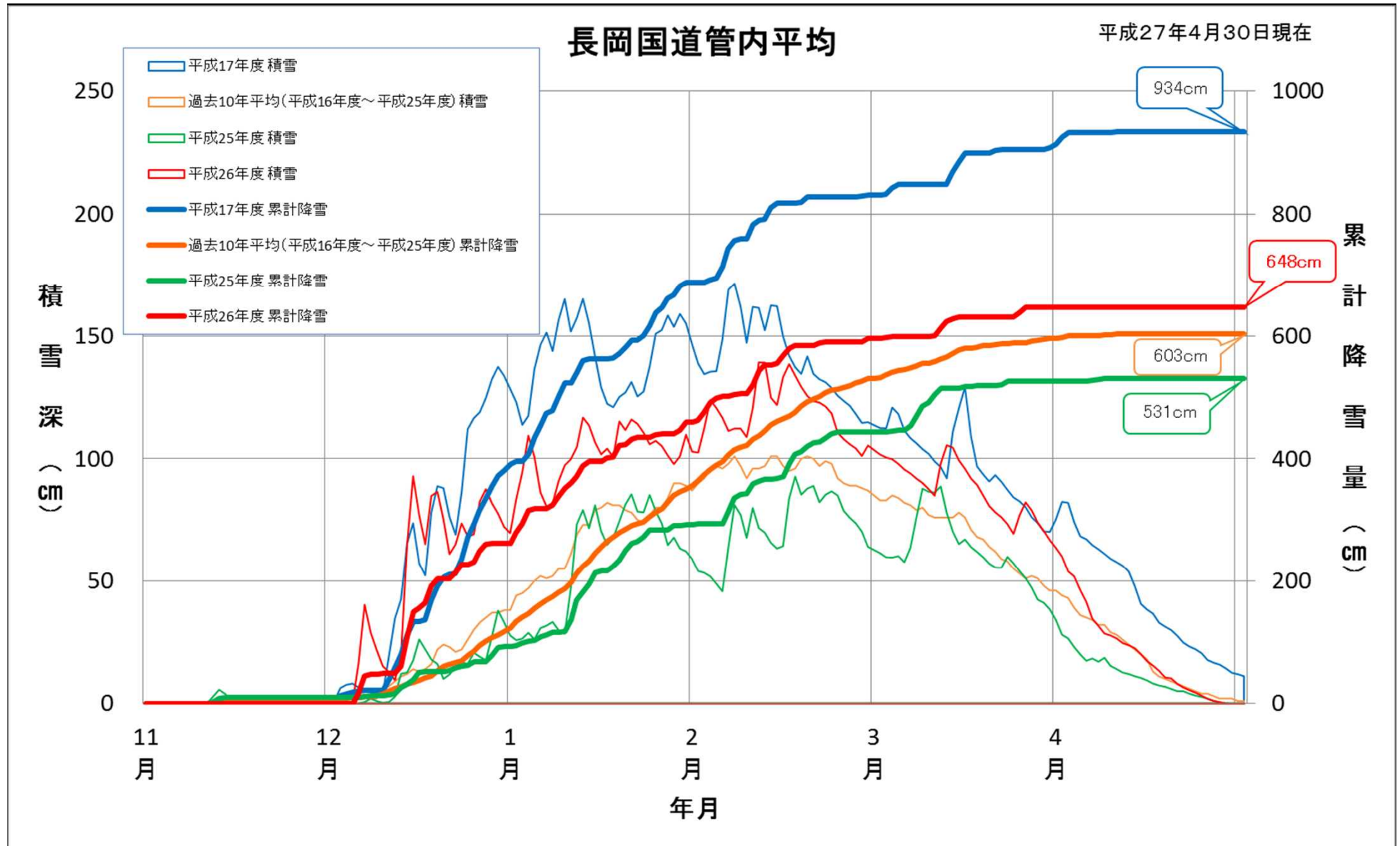
### ●今冬(平成26年度)における管内の最大積雪深

	観測所名	警戒積雪深 (cm)	今冬最大積雪深 (cm)	記録日	観測所の設置場所
1	中之島	100	69	12月15日	長岡市中之島
2	長岡	140	93	12月15日	長岡市川崎町
3	五十土	130	124	2月11日	柏崎市大字五十土
4	柏崎	80	35	12月14日	柏崎市日吉町
5	出雲崎	80	34	12月14日	出雲崎町大字小木
6	小千谷	220	240	2月11日	小千谷市木津
7	川口 (堀之内)	270	280	2月10日	魚沼市新道島
8	小出	240	269	2月10日	魚沼市井口新田
9	塩沢	220	259	2月15日	魚沼市市関
10	湯沢	210	277	2月15日	湯沢町大字湯沢
11	三俣	300	384	2月15日	湯沢町大字三俣
12	二居	240	305	2月16日	湯沢町大字三国

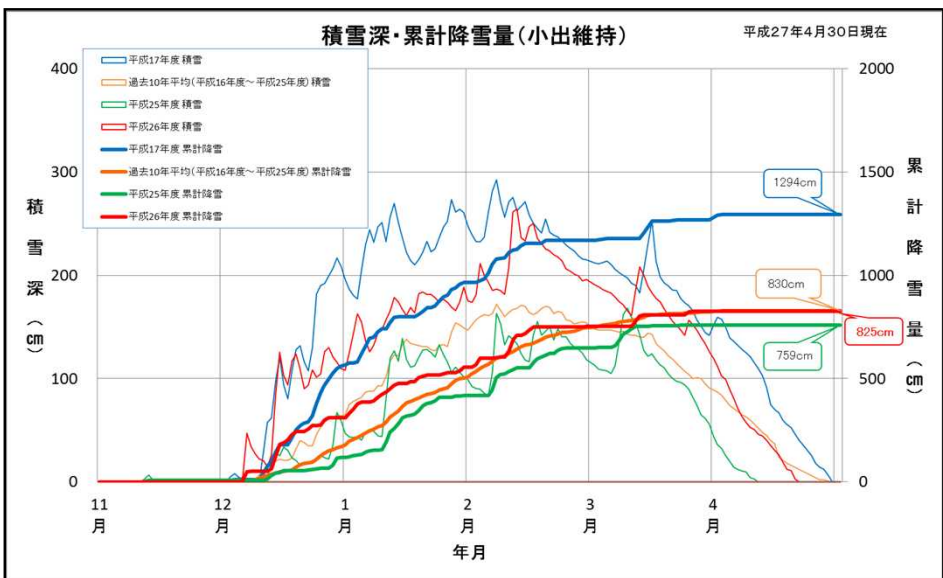
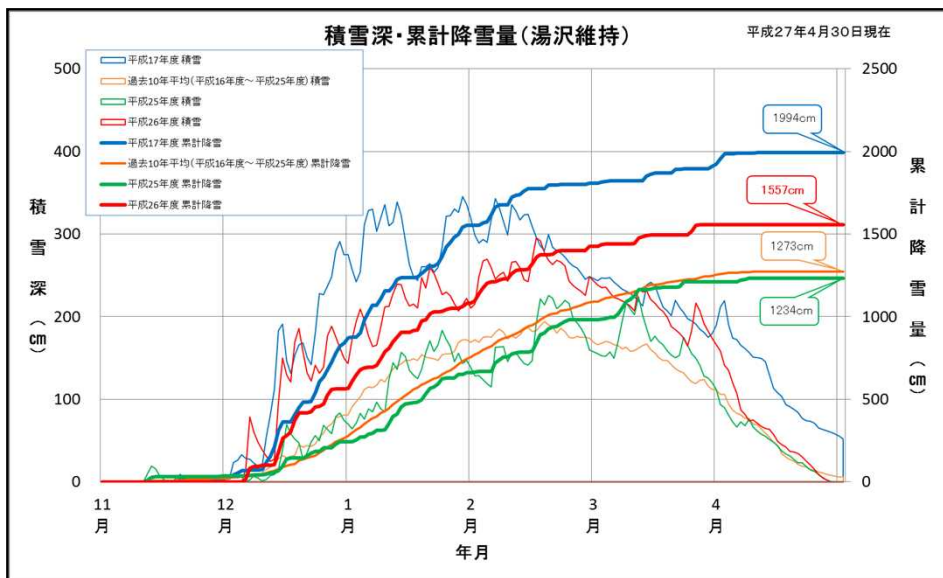
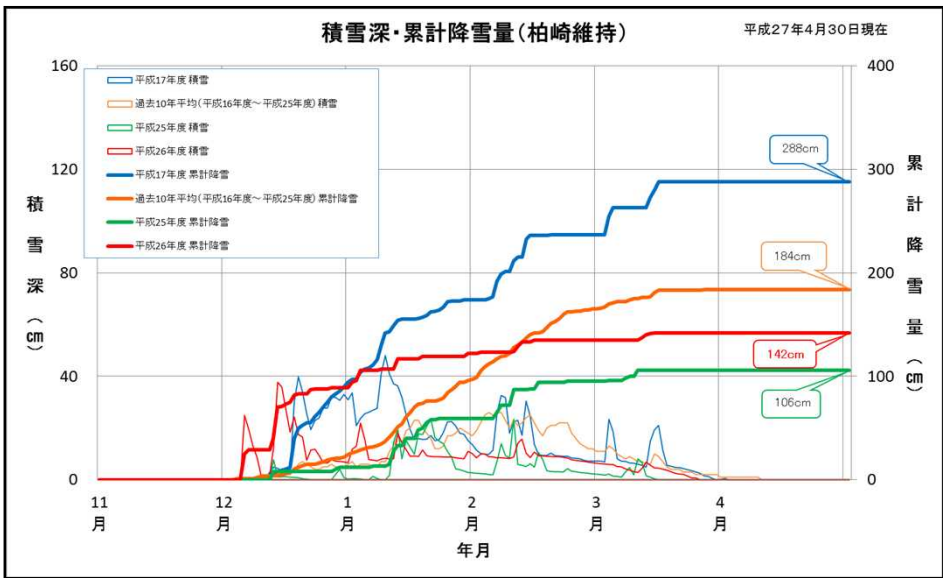
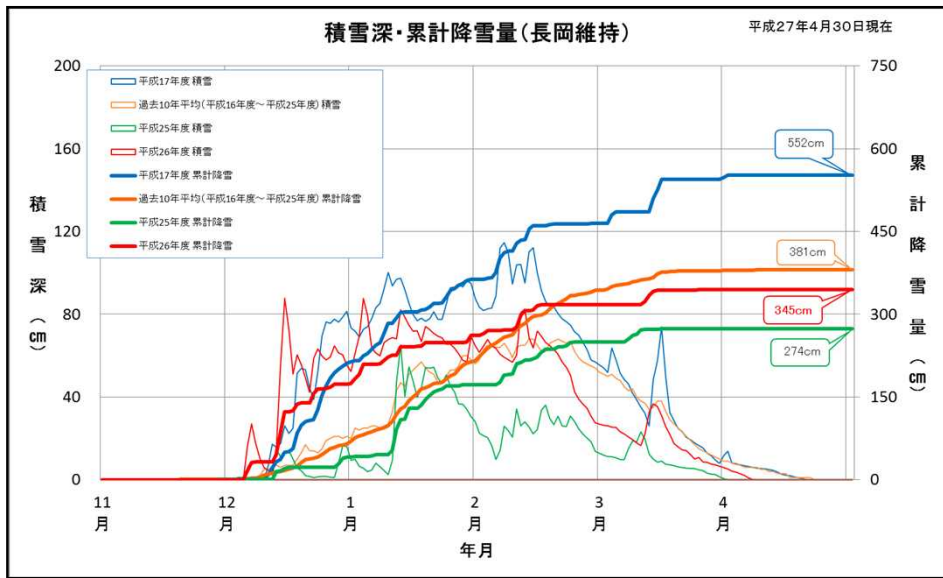
\* 今冬は12月中旬に各観測所で今冬一番の日降雪量を記録し、管内12箇所の観測所のうち7箇所において警戒積雪深を超えたほか、110cm/日以上降雪の日もあり、特に山間部において積雪の多い年であった。

## ■ 積雪量・累計降雪量の比較

- 事務所全体では、累計降雪量は昨年度を上回り、過去10年平均の約1.1倍（648/603cm）となった。
- 例年より早い時期（12月）に降り始め、例年と同様に2月中旬にピークとなった。



# 積雪量・累計降雪量の比較(出張所別)



# 除雪計画・体制

○平成26年度は、国道8号、17号、116号の管内総延長 214.3kmについて、常時2車線以上の幅員確保を目標に、126台の除雪車で除雪対応を行った。

○雪害体制は、11月1日に道路雪害対策支部を設置、12月15日に注意体制を発令し3月31日まで継続した。

◆10月31日 除雪出動式(長岡除雪ステーション)



◆平成26年度 除雪機械配置計画表

事務所名	出張所名	ステーション名	除雪延長(km)	車道除雪機械						歩道除雪機械			合計		
				除雪トラック	除雪グレーダ	ロータリ車	除雪ドーザ	スノーローダ	凍結防止剤車	標識車	小計	小型除雪車		小型除雪機	小計
長岡国道事務所	長岡維持	① 中之島	19	2	3	2	1		1		9	3		3	12
		② 長岡	16.6	3	3	3			1		10	2		2	12
		③ 宮本	17.2		5	3	1		1		10	4		4	14
	柏崎維持	④ 柏崎	(2.6) 34	2	4	2			2		10	8		8	18
		⑤ 出雲崎	34.3	2	3	2			1		8	5		5	13
	小出維持	⑥ 堀之内	20.9 (4.0)	1	4	3			1		9	5		5	14
		⑦ 小出	26.1 (1.3)		4	2			1		7	7		7	14
	湯沢維持	⑧ 塩沢	19.5		4	3			1		8	4		4	12
		⑨ 湯沢	13.1	1	2	3	1		1		8	2		2	10
		⑩ 二居	13.6	1	2	2	1		1		7			0	7
事務所計			(7.9) 214.3	12	34	25	4	0	11	0	86	40	0	40	126



○除雪出動式では、「長岡市立十日町小学校3年生」からの激励、除雪機械の鍵引き渡しのほか、除雪機械の試乗等の体験学習会を実施した。