

22時00分現在

北陸地方整備局管内における 道路の通行止め状況をお知らせします(第5報)

石川県能登地方において最大震度7の地震が発生し、この地震の影響により、北陸地方整備局管内の道路において、通行止め等を行っている箇所・区間について、1月2日 22:00現在の状況をお知らせします。

第4報からの変更点は下記のとおりです。

- ・新潟県 国道116号 しんどおり 新通IC～かめがい 亀貝IC(下り)【通行止め解除】

<記者発表先> 新潟県政記者クラブ、新潟県政記者クラブ、新潟県内専門紙、
富山県政記者クラブ、富山県内専門紙、
石川県政記者クラブ、石川県内専門紙

北陸地方整備局
ホームページ

URL:<https://www.hrr.mlit.go.jp/>



X
(旧Twitter)



お問い合わせ先

国土交通省 北陸地方整備局 道路部
道路管理課 課長 いその 磯野 のぶき 信樹 (内線 4 4 1 1)

みさきちょう
新潟市中央区美咲町1-1-1

電話 025-280-8880(代表)

令和6年1月2日（火）22:00現在

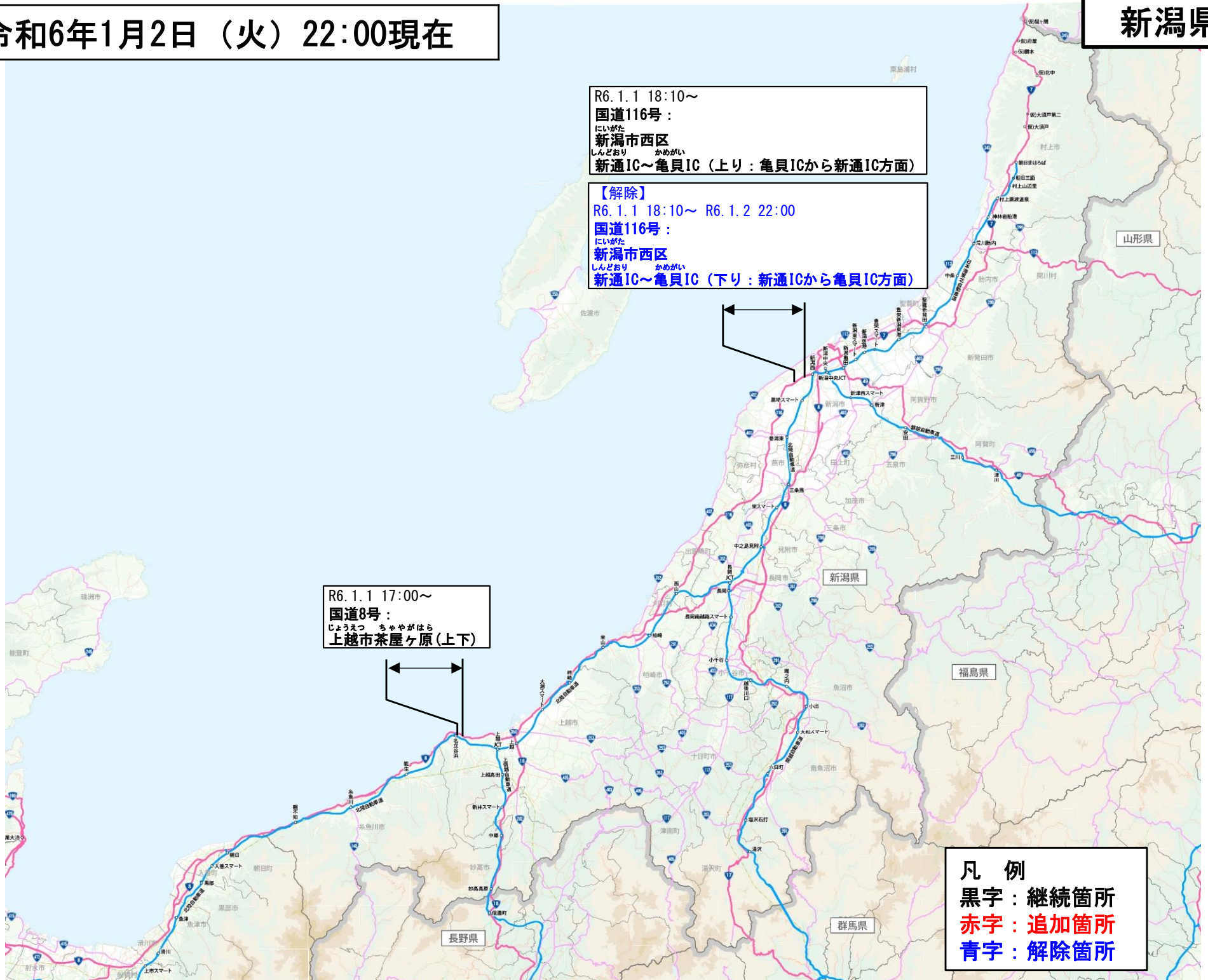
新潟県

R6.1.1 18:10~
国道116号：
新潟市西区
新通IC~亀貝IC（上り：亀貝ICから新通IC方面）

【解除】
R6.1.1 18:10~ R6.1.2 22:00
国道116号：
新潟市西区
新通IC~亀貝IC（下り：新通ICから亀貝IC方面）

R6.1.1 17:00~
国道8号：
上越市茶屋ヶ原(上下)

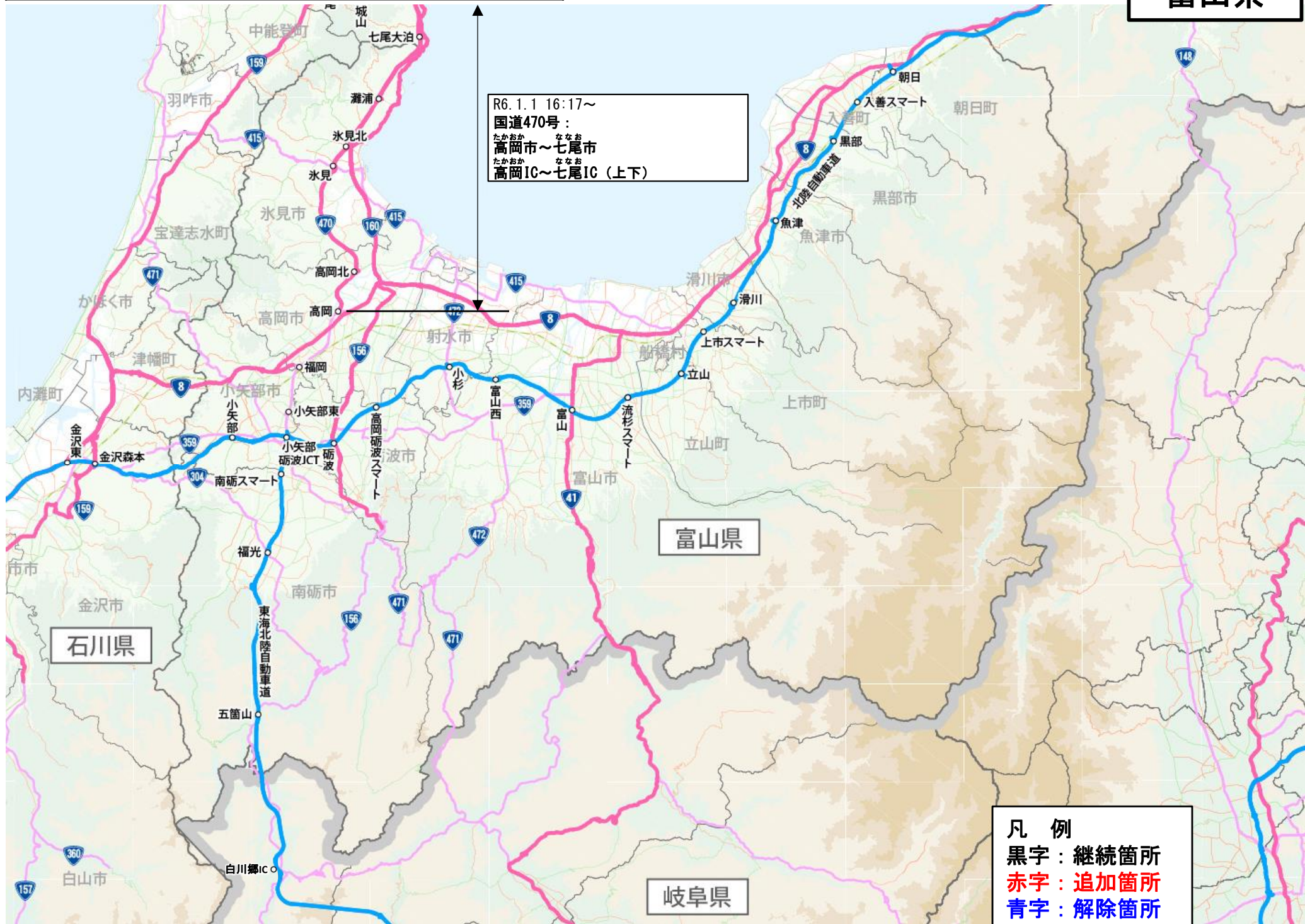
凡例
黒字：継続箇所
赤字：追加箇所
青字：解除箇所



令和6年1月2日（火）22:00現在

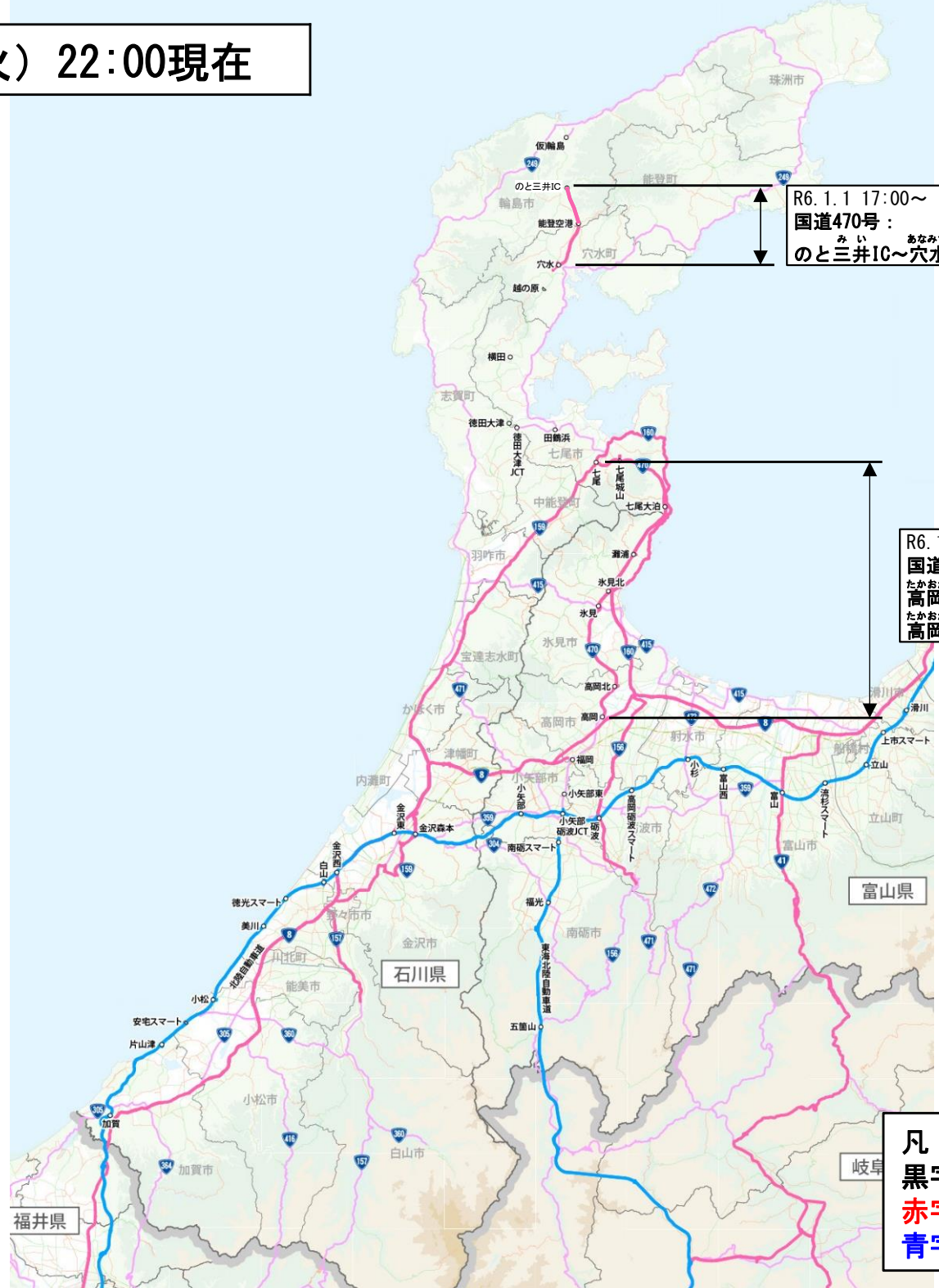
富山県

R6.1.1 16:17~
国道470号：
たかおか ななお
高岡市~七尾市
たかおか ななお
高岡IC~七尾IC（上下）



令和6年1月2日（火）22:00現在

石川県



R6.1.1 17:00~
国道470号：
のと三井IC~穴水IC

R6.1.1 16:17~
国道470号：
高岡市~七尾市
高岡IC~七尾IC（上下）

凡例
黒字：継続箇所
赤字：追加箇所
青字：解除箇所