

13時30分現在

## 北陸地方整備局管内における 道路の通行止め状況をお知らせします(第4報)

石川県能登地方において最大震度7の地震が発生し、この地震の影響により、北陸地方整備局管内の道路において、通行止め等を行っている箇所・区間について、1月2日13:30現在の状況をお知らせします。

第3報からの変更点は下記のとおりです。

- ・富山県 国道470号 おやべとなみ たかおか 小矢部砺波JCT～高岡IC【通行止め解除】
- ・石川県 国道160号 ななお とおのはままち 七尾市東浜町地先【通行止め解除】

<記者発表先> 新潟県政記者クラブ、新潟県政記者クラブ、新潟県内専門紙、  
富山県政記者クラブ、富山県内専門紙、  
石川県政記者クラブ、石川県内専門紙

北陸地方整備局  
ホームページ

URL:<https://www.hrr.mlit.go.jp/>



X  
(旧Twitter)



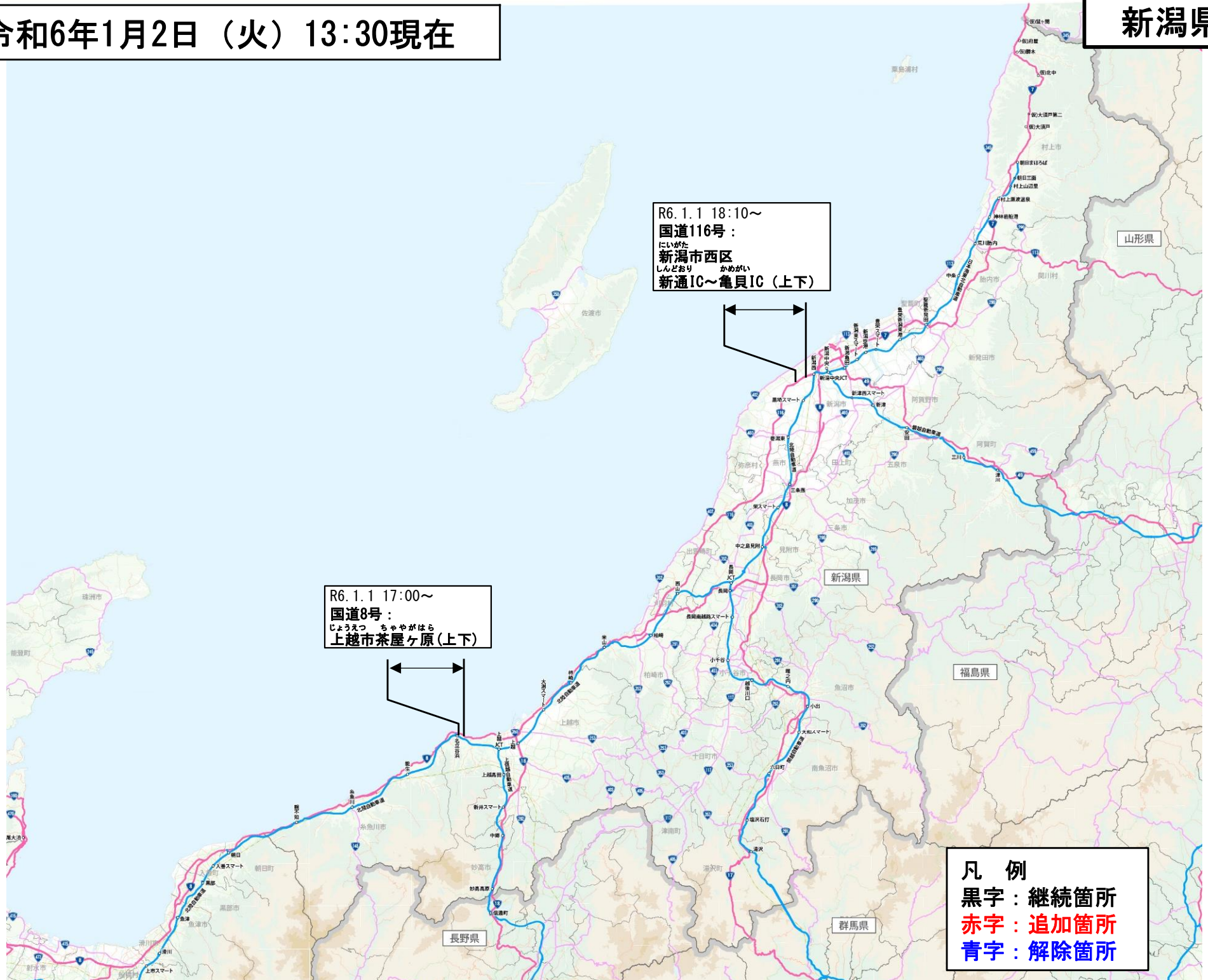
お問い合わせ先

国土交通省 北陸地方整備局 道路部  
道路管理課 課長 いその のぶき 磯野 信樹 (内線 4 4 1 1)

みさきちょう  
新潟市中央区美咲町1-1-1  
電話 025-280-8880(代表)

令和6年1月2日（火）13:30現在

新潟県



R6.1.1 18:10~  
国道116号：  
にいがた  
新潟市西区  
しんどおり かめがい  
新通IC~亀貝IC (上下)

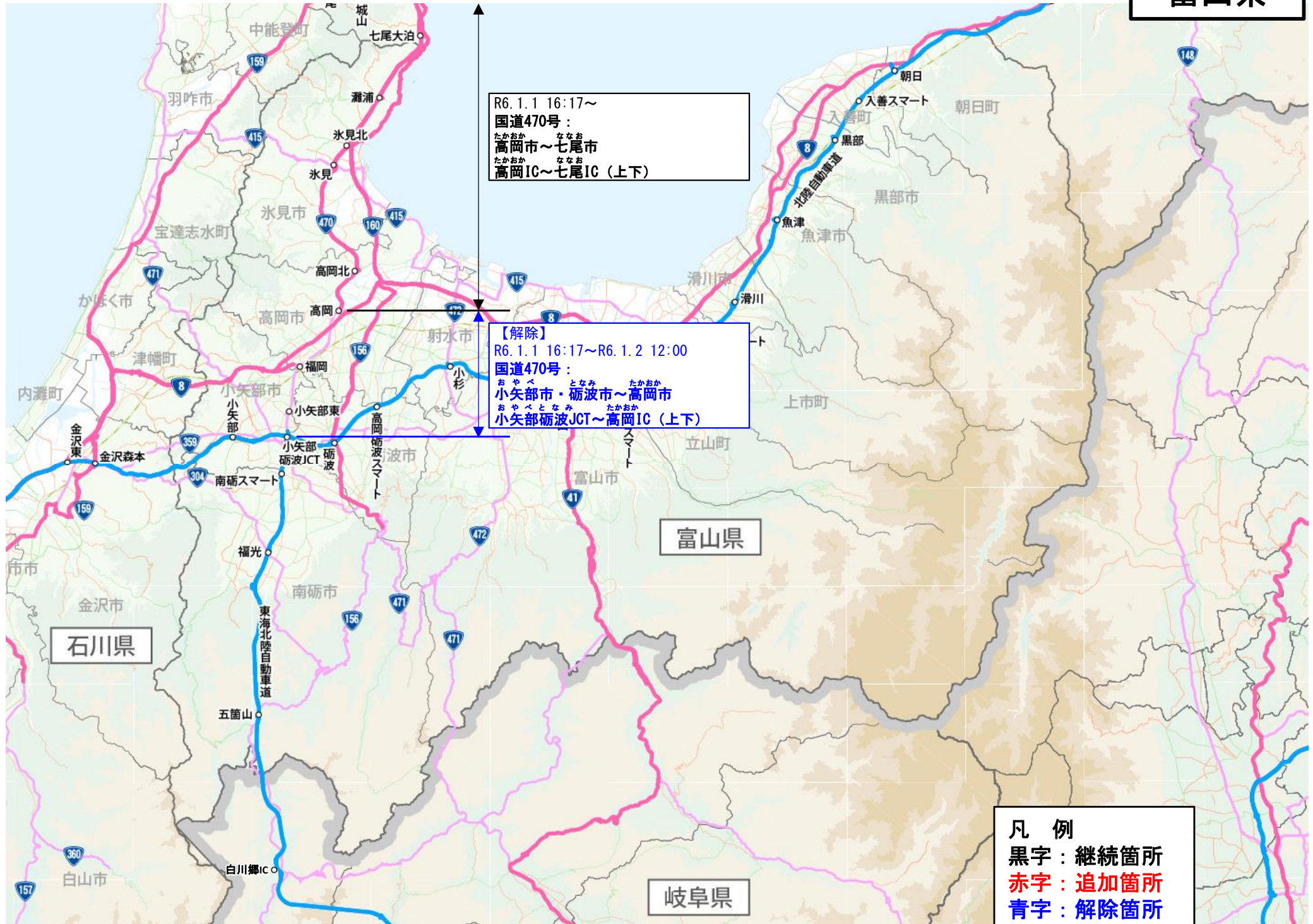
R6.1.1 17:00~  
国道8号：  
じょうえつ ちやがはら  
上越市茶屋ヶ原(上下)

凡 例  
黒字：継続箇所  
赤字：追加箇所  
青字：解除箇所



令和6年1月2日 (火) 13:30現在

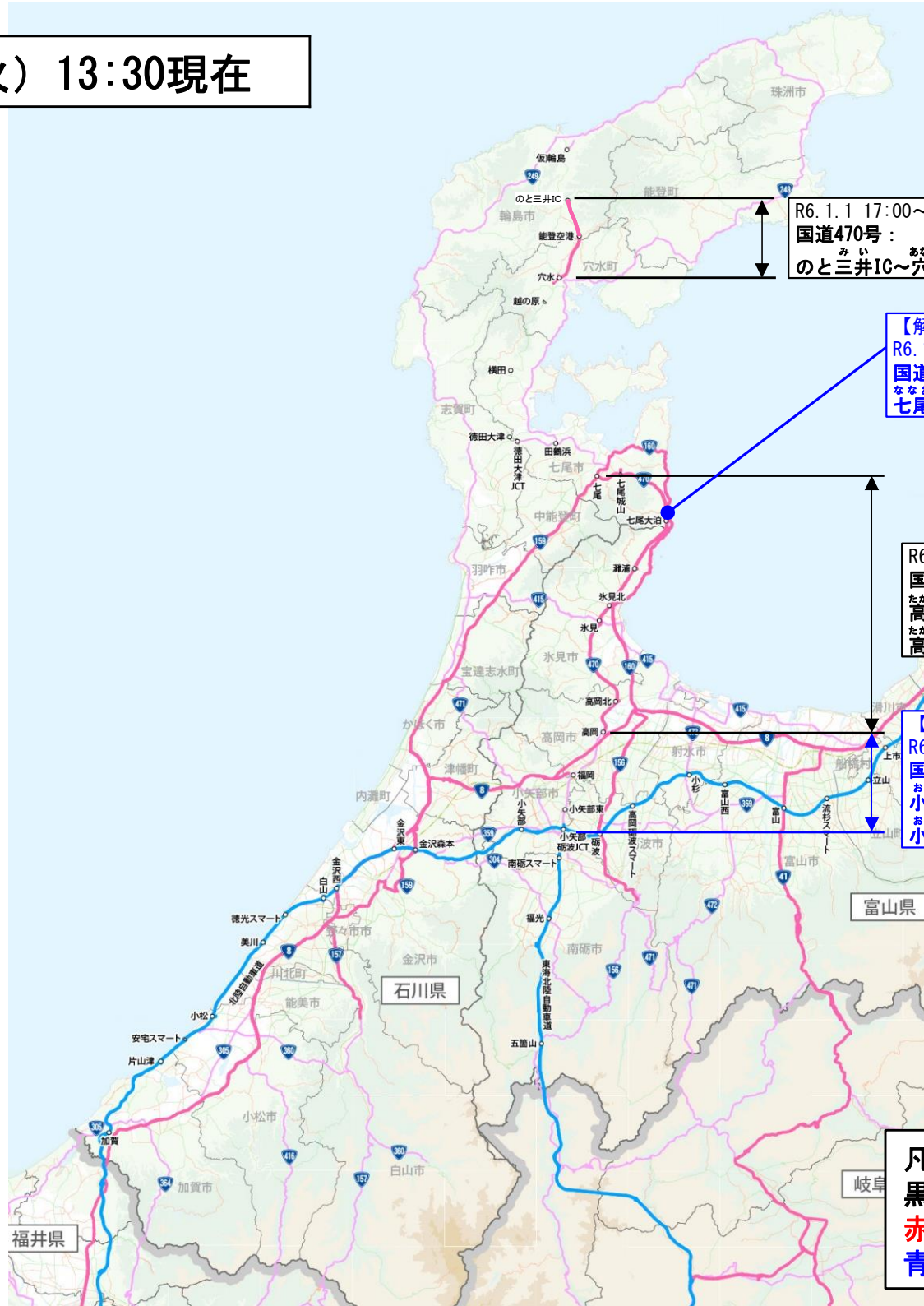
富山県





令和6年1月2日（火）13:30現在

石川県



R6.1.1 17:00~  
国道470号：  
のと三井IC~穴水IC

【解除】  
R6.1.1 20:00~R6.1.2 13:30  
国道160号：  
七尾市東浜町地先（上下）

R6.1.1 16:17~  
国道470号：  
高岡市~七尾市  
高岡IC~七尾IC（上下）

【解除】  
R6.1.1 16:17~R6.1.2 12:00  
国道470号：  
小矢部市・砺波市~高岡市  
小矢部砺波JCT~高岡IC（上下）

凡例  
黒字：継続箇所  
赤字：追加箇所  
青字：解除箇所