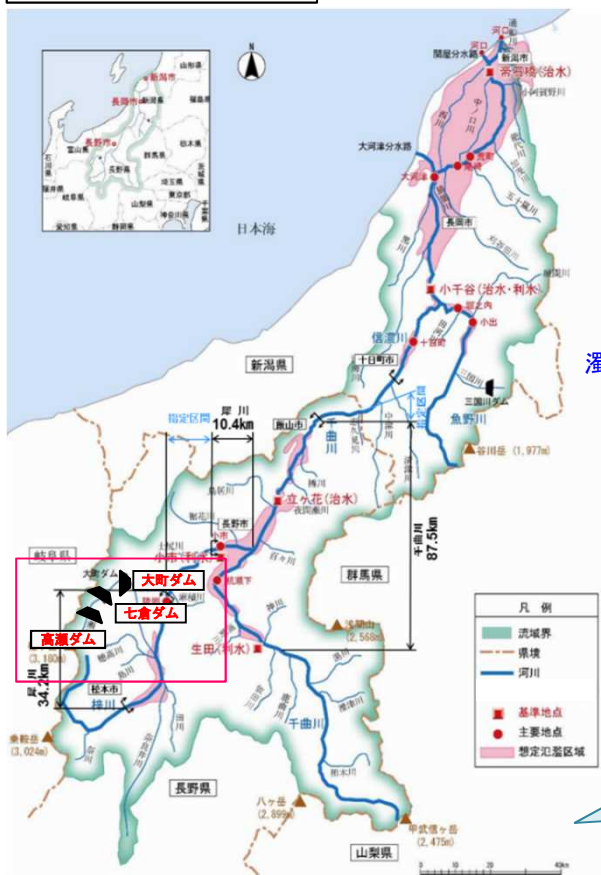


大町ダム等再編事業の進捗状況

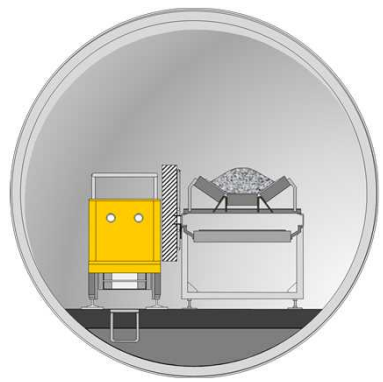
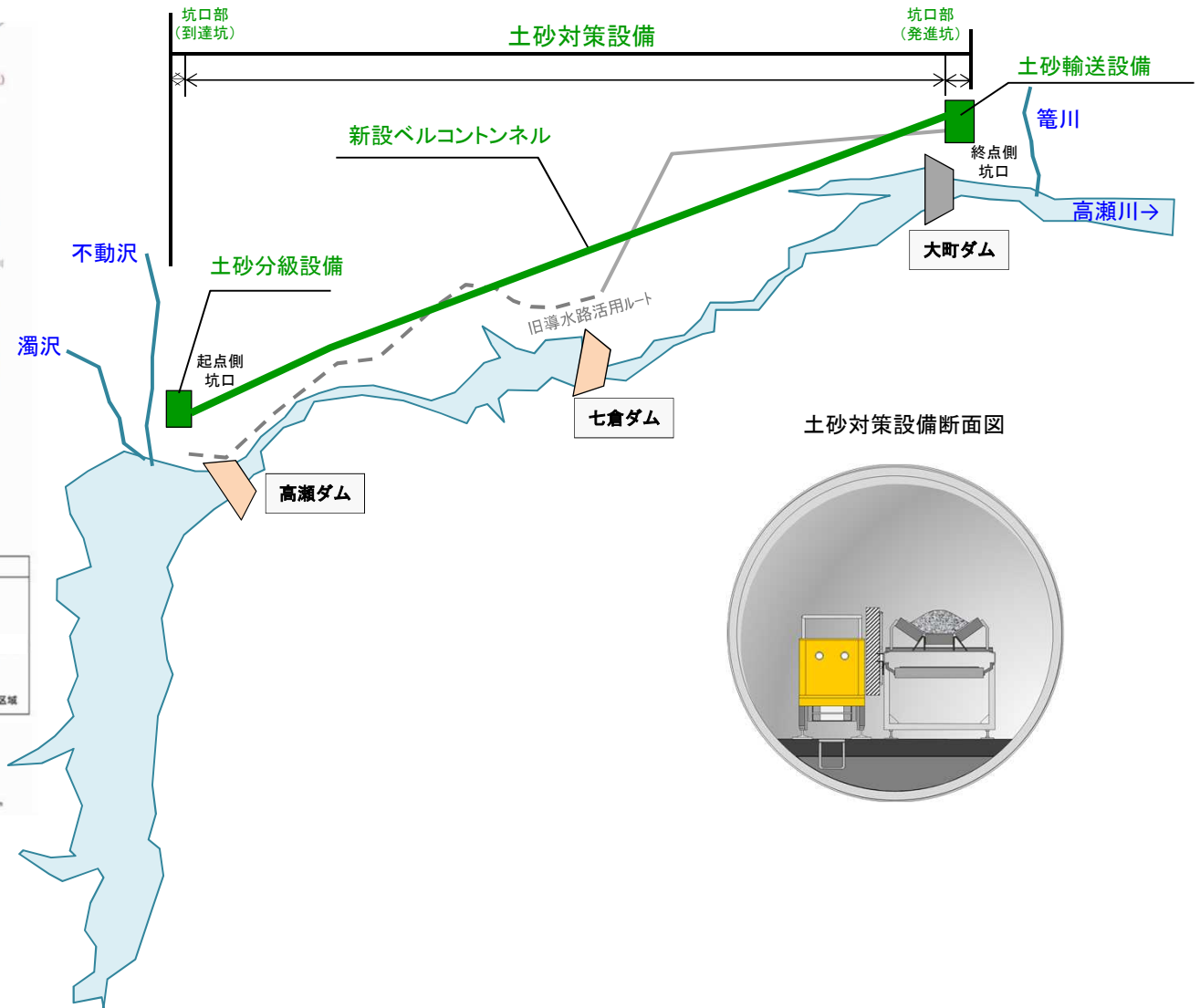
北陸地方整備局千曲川河川事務所

大町ダム等再編事業 工事計画概要図

大町ダム等位置図



凡例	
	令和4年度以降



※土砂対策設備断面図は今後変更される可能性があります。

全体工程（大町ダム等再編事業）

～みんながつなぐしなのの川～

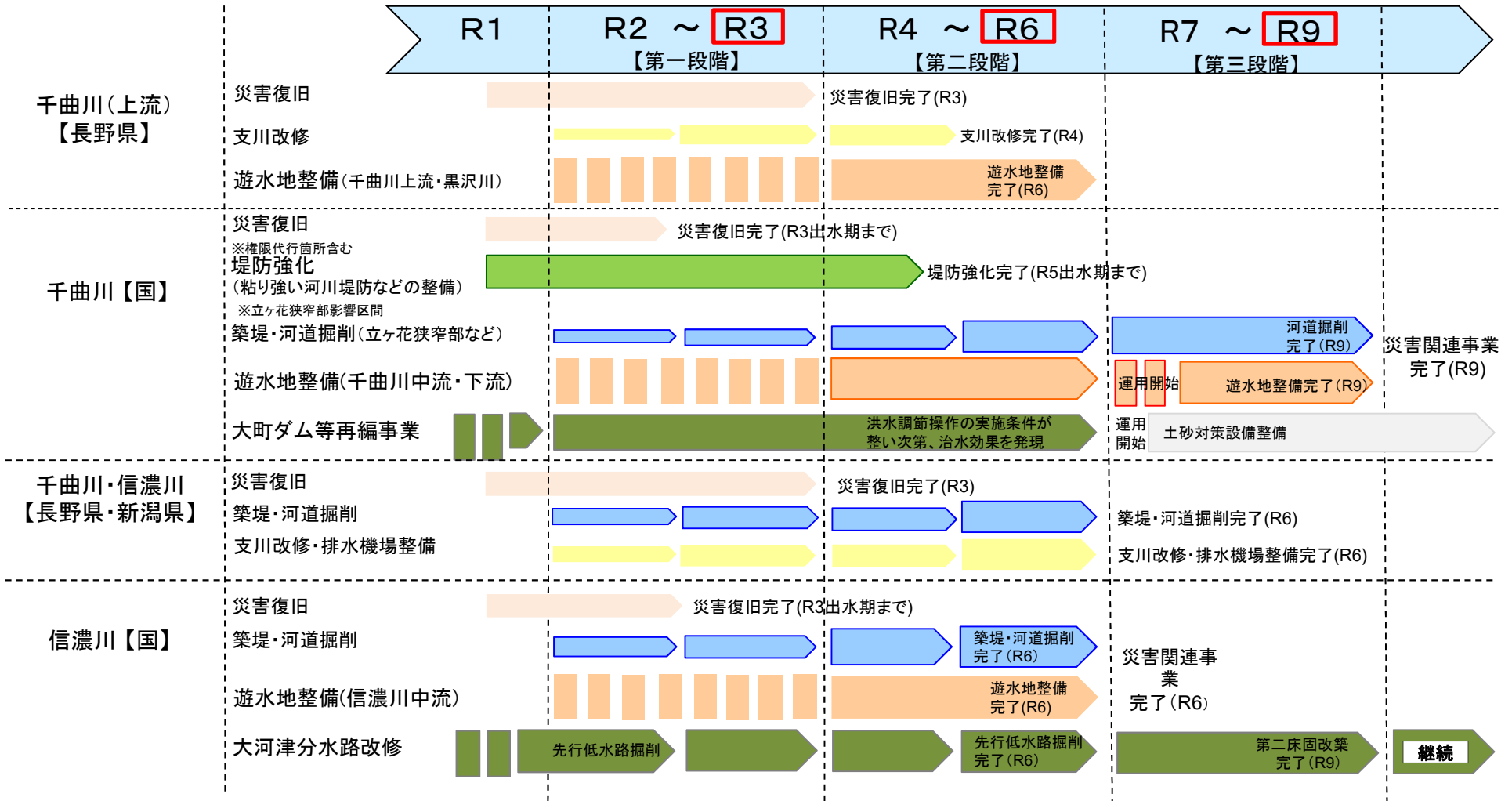
信濃川水系緊急治水対策プロジェクト

「日本一の大河」上流から下流まで流域一体となった防災・減災対策の推進

ロードマップ



- 【第一段階（復旧）】 災害復旧を令和3年度までに完了（国（権限代行含む）は令和3年出水期まで、県は令和3年度）。並びに大河津分水路などの下流域の整備に応じた河道掘削（立ヶ花狭窄部など）を順次実施
- 【第二段階（復興）】 改良復旧である堤防強化（粘り強い河川堤防構造など）や遊水地、大町ダム等再編事業（容量再編）を完了
- 【第三段階（復興）】 遊水地、河道掘削（立ヶ花狭窄部など）を令和9年度完了



継続