

右岸右岸

帳川本

阿賀野川  
橋脚構造圖  
臺帳

明治參拾四年四月貳拾日着手

明治參拾六年參月參拾日結了

新潟縣



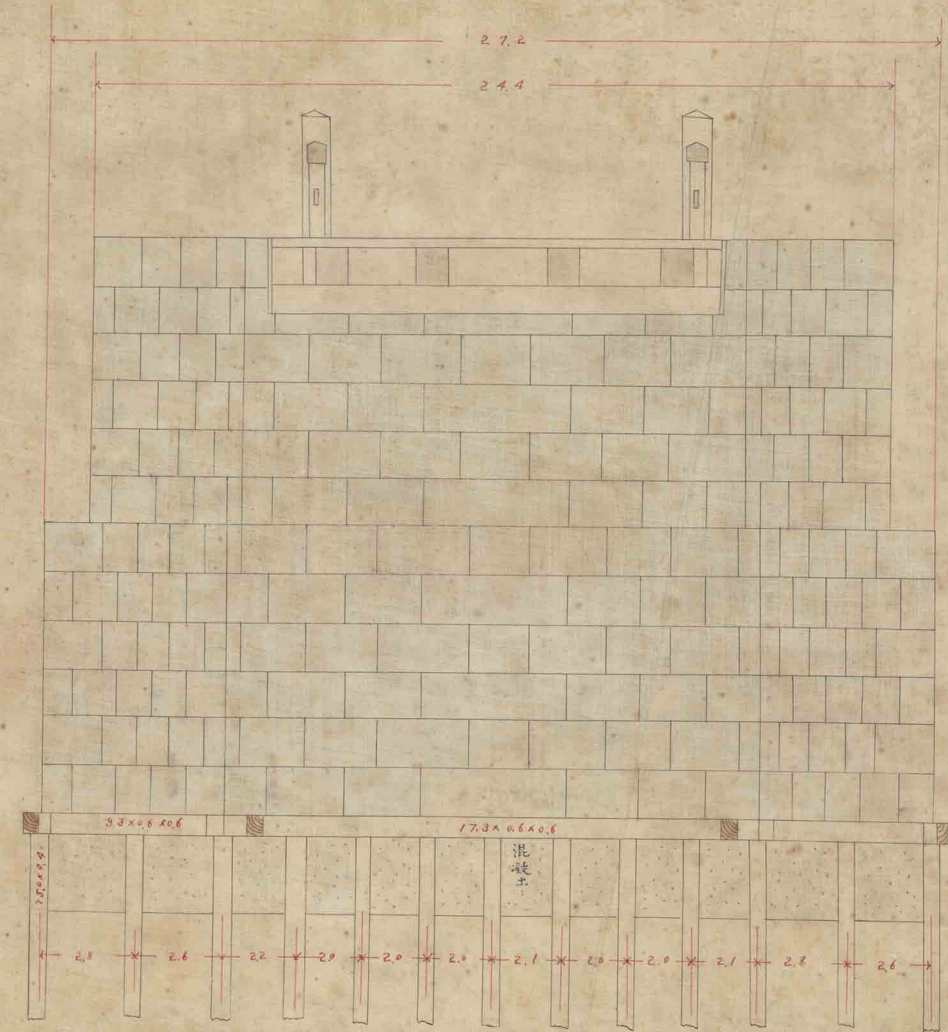
一 縮尺ハ五拾分ノ壹トシ尺ヲ以テ單位トス  
一 町村名ノ下ニ記載セル番跡ハ切圖番跡トス

阿賀浦橋脚圖

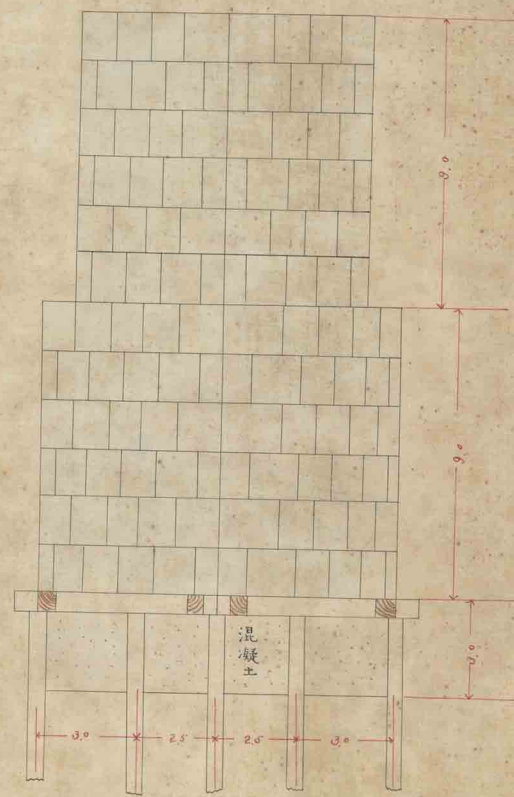
阿賀浦村

第一八壹號

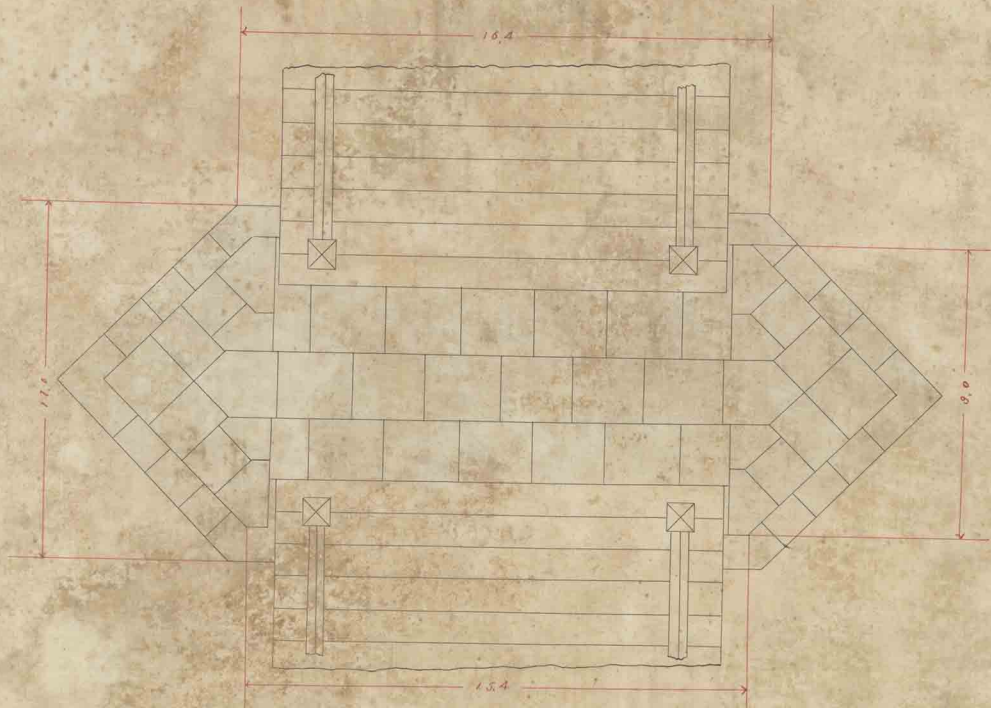
前面圖



側面圖



平面圖

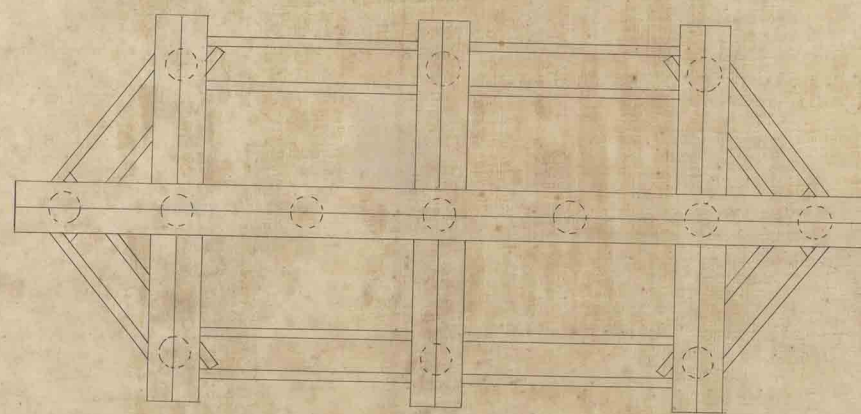


# 馬下橋脚圖

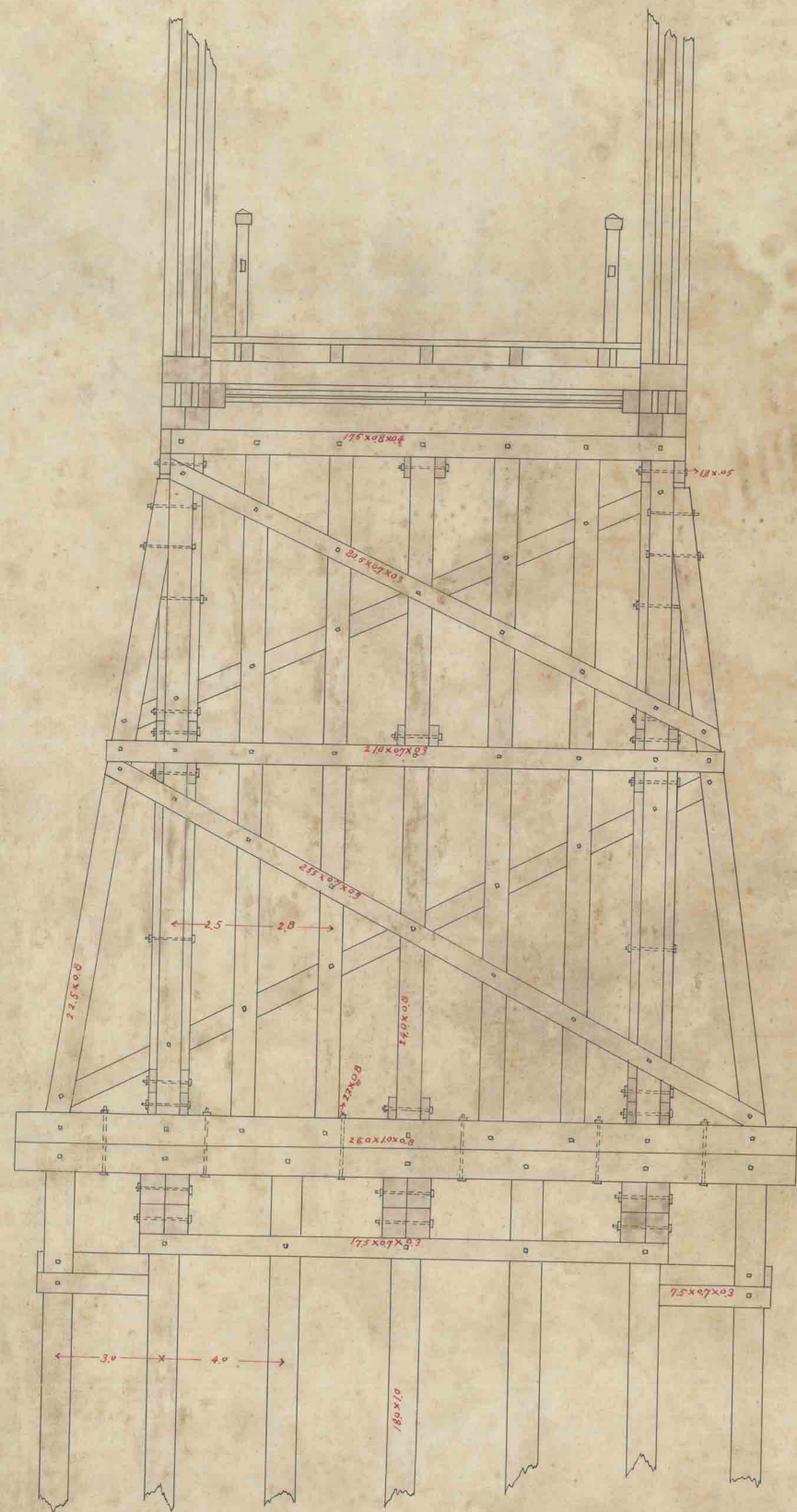
川東村

第參號  
第參號  
第參號

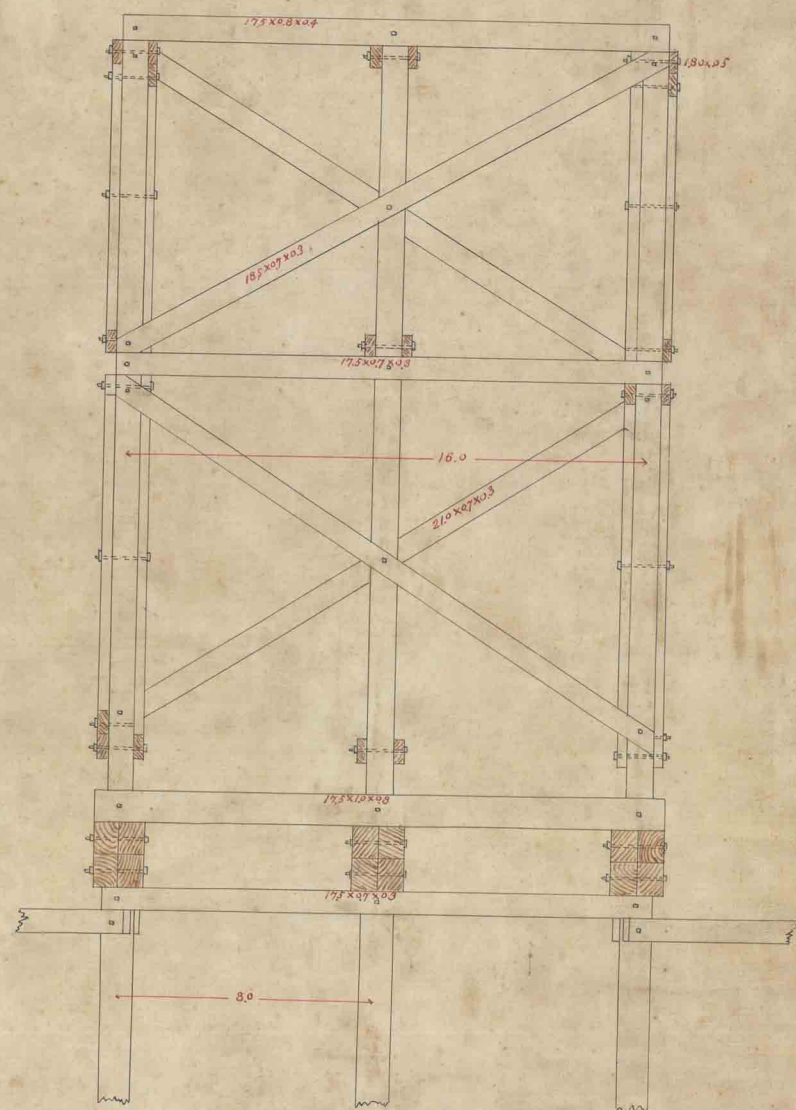
丙  
基礎平圖



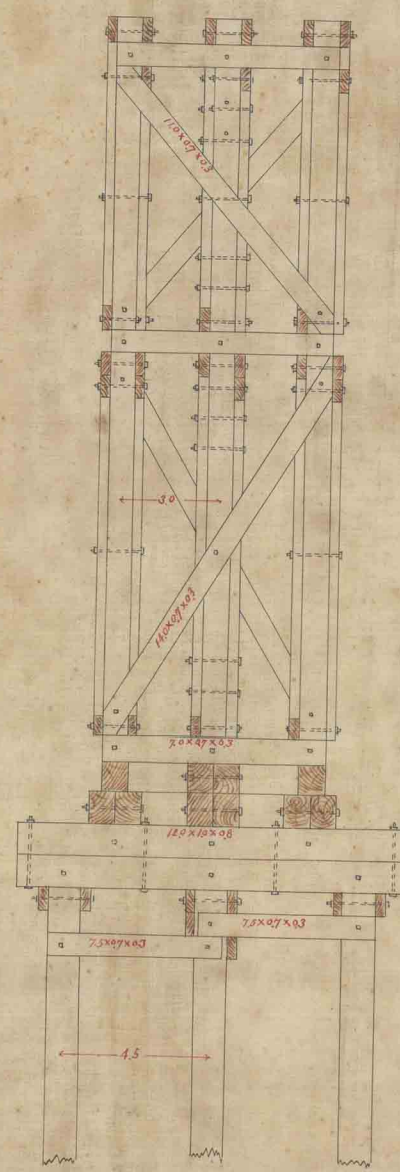
丙  
橫斷面圖



丙  
前圖



丙  
側面圖



乙

甲

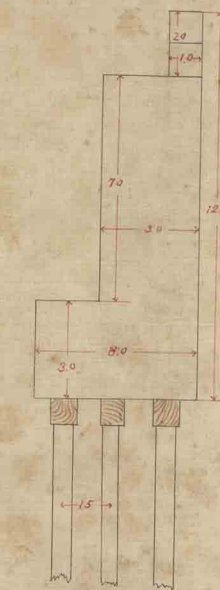
乙  
平圖



甲  
平圖



乙  
側面圖



甲  
側面圖

