

右岸

阿賀野川
帳正本

阿賀野川
臺帳

河渡構造圖

明治參拾四年四月貳拾日着手

明治參拾六年參月參拾日結了

新潟縣

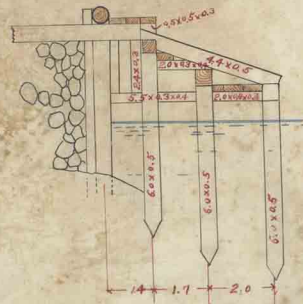
一縮尺ハ特ニ記載セルモノノ外ハ凡テ五拾分ノ壹トシ尺
ヲ以テ單位トス
一河渡名ノ下ニ記載セル数字ハ左ヲ河渡番號トシ右ヲ切
圖番號トス

村濱崎ノ松


渡河

号壳第 號 九 第

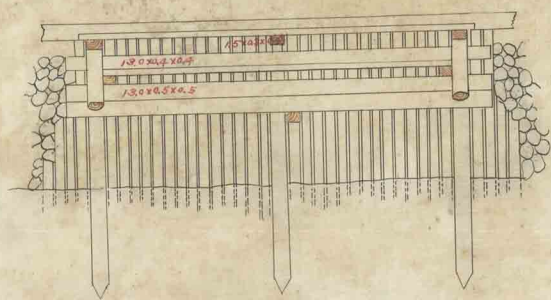
図面側



図面平



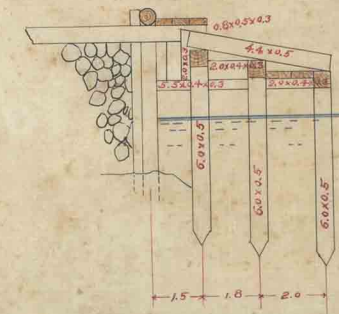
図面前




渡河

号第第 號 九 第

図面側



図面平



図面前

