

河川臺  
帳正本

阿賀野川  
臺 帳 道路横断面圖

明治參拾四年四月貳拾日着手

明治參拾六年參月參拾日結了

新潟縣

新

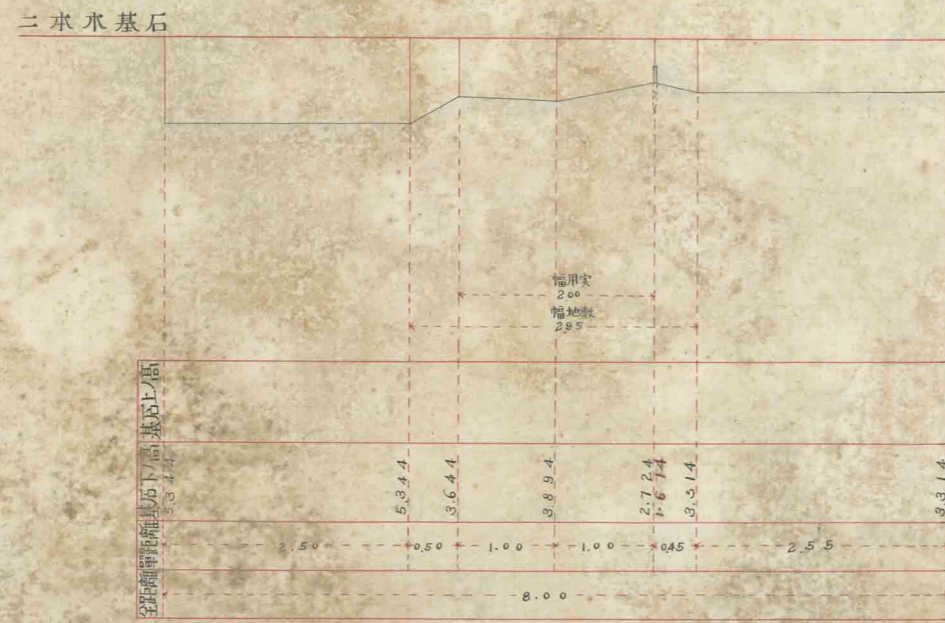
第七號

新


一縮尺ハ特ニ記載セルモノノ外ハ凡テ縦横百分ノ壹トス  
一縦ハ尺ヲ以テ單位トシ横ハ間ヲ以テ單位トス  
一町村名ノ下ニ記載セル数字ハ切圖番號トス

# 假 定 縣 道 新 津 線


村 越 橫  
第 貳 參 號 1



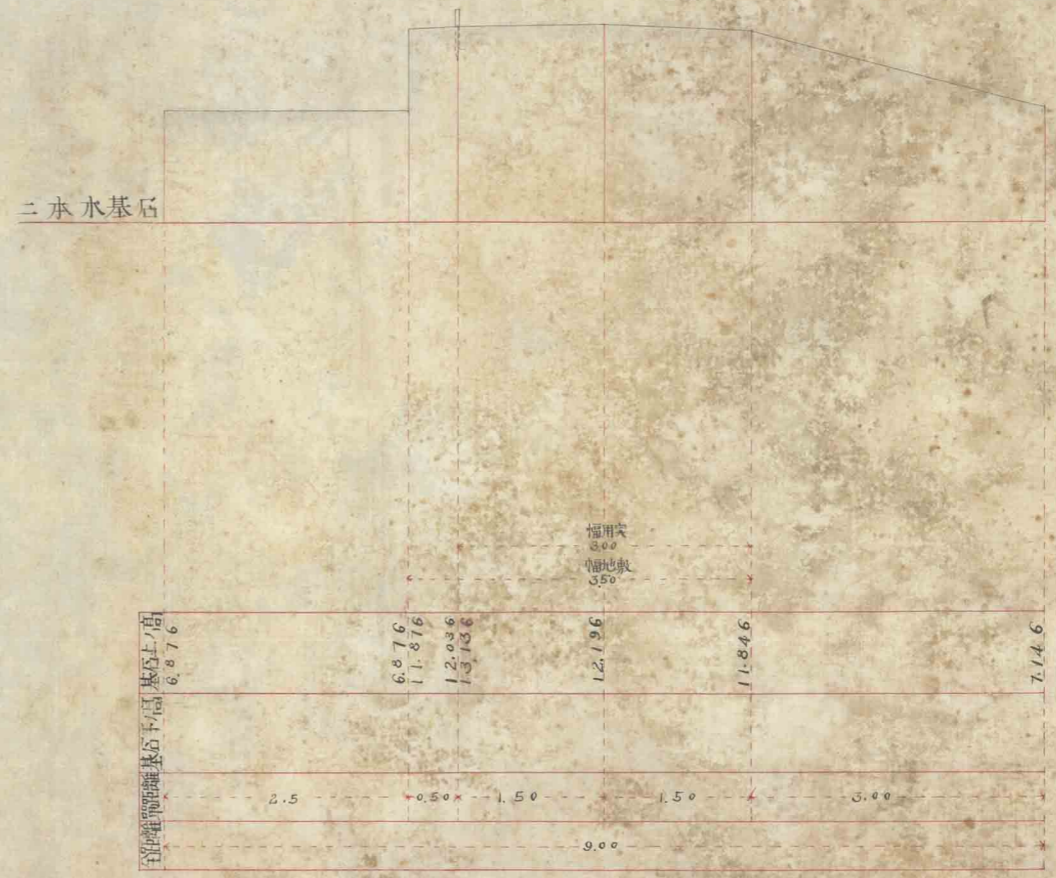
村 越 橫  
第 貳 四 號 口



村 越 橫  
第 貳 七 號 八



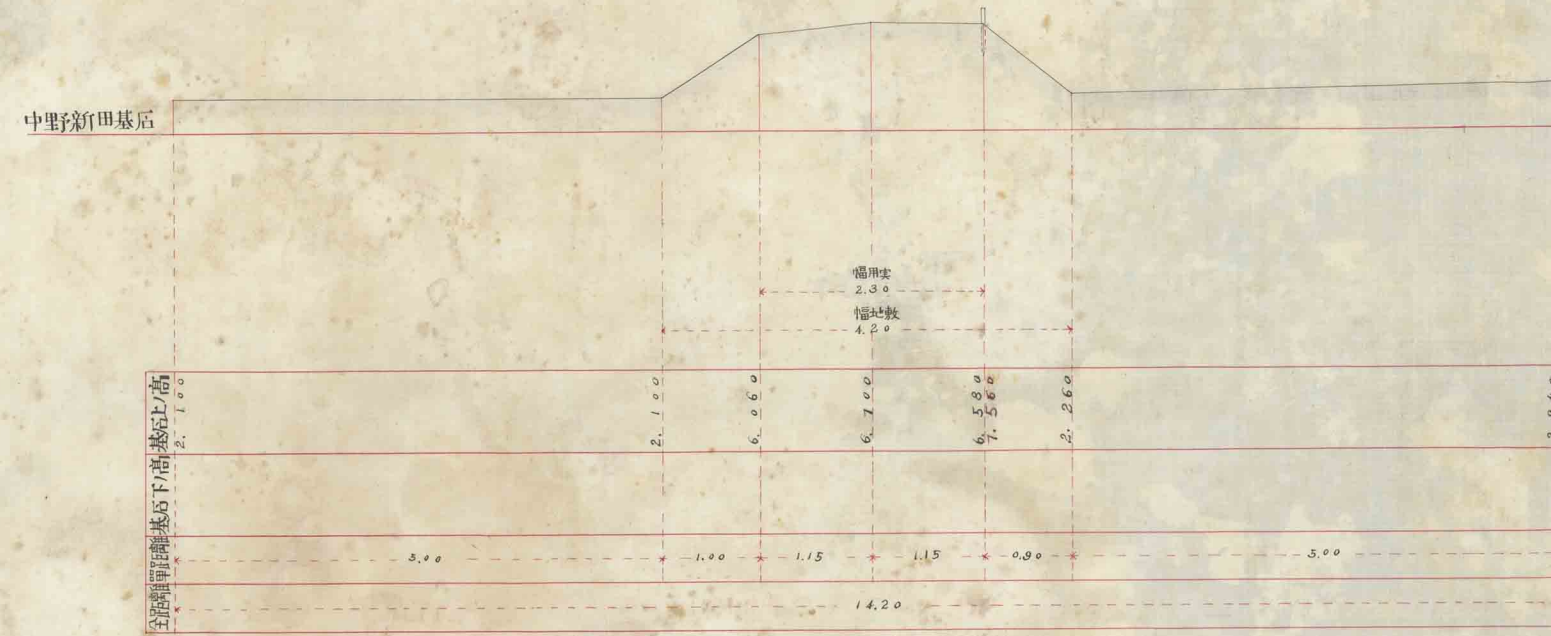
村 越 橫  
第 貳 七 號 二



# 假 定 縣 道 新 津 線


村川菰

第 貳 八 號




村川菰

第 貳 八 號



村川菰

第 貳 八 號



# 假定縣道新津線

萩川村

第一參五號

