

北陸地方整備局管内の地籍調査実施状況 (平成30年度末時点(平成31年4月調べ))

- ・本資料の数値は、いずれも平成30年度末時点(平成31年4月調べ)によるものです。より詳細な各市町村毎の実施状況等は、国土交通省地籍調査Webサイトでご覧頂けます。

<http://www.chiseki.go.jp/index.html>(国土交通省地籍調査Webサイトへリンク)

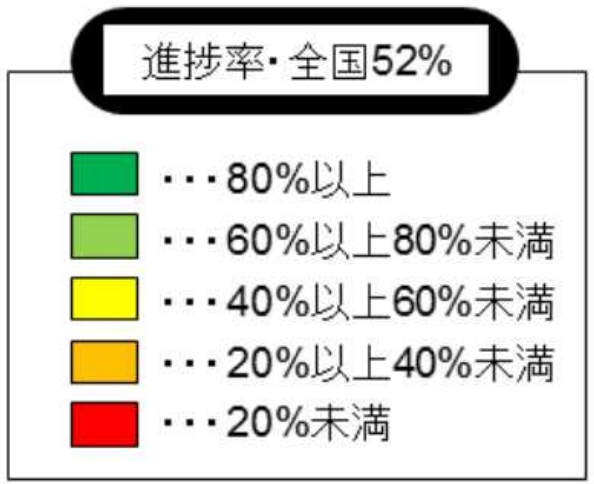
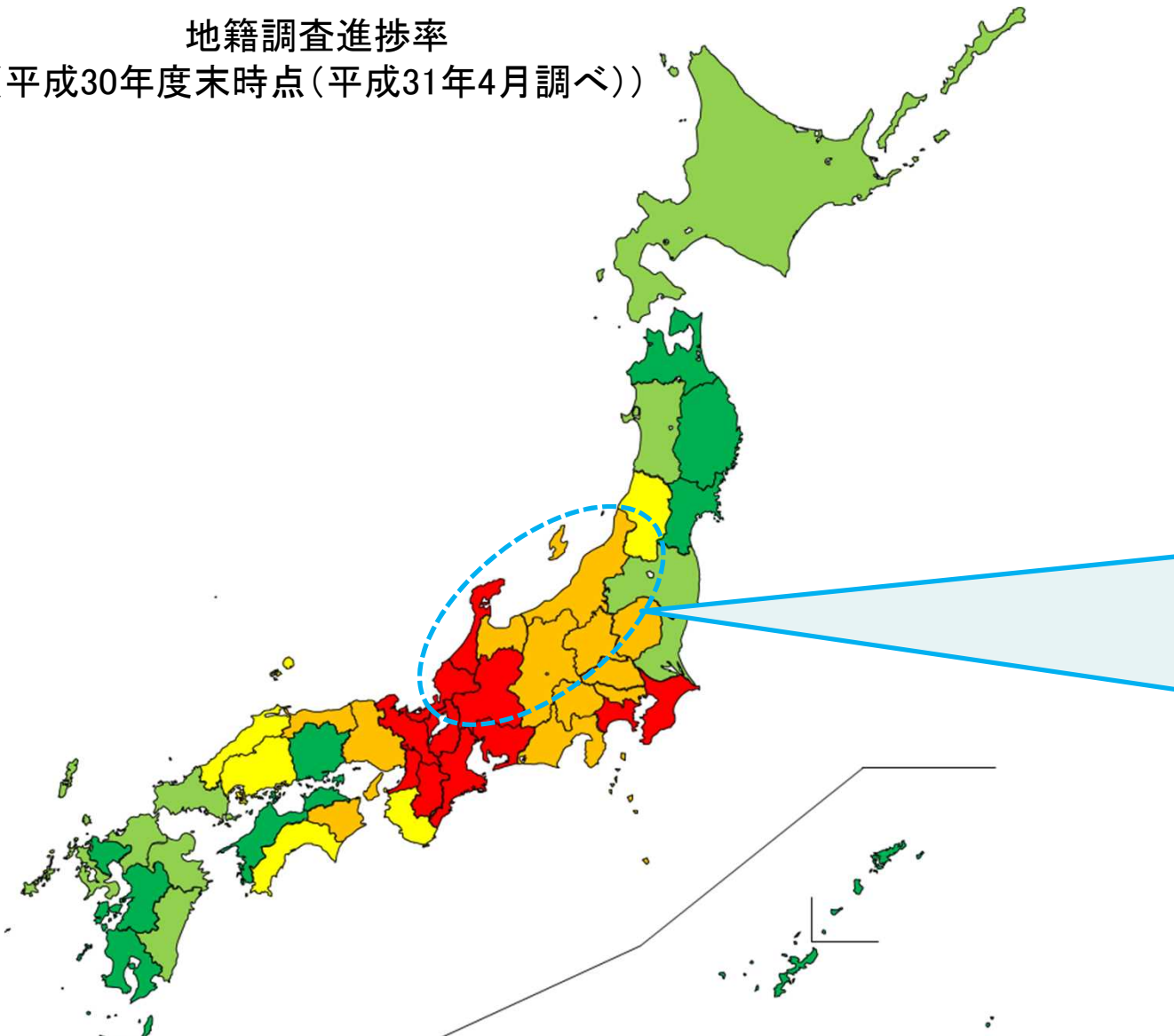


		対象面積 (km ²)	実績面積 (km ²)	進捗率 (%)
DID(人口集中地区)		12,255	3,049	25
DID以外	宅地	17,793	9,734	55
	農用地	72,058	53,140	74
	林地	184,094	83,553	45
合計		286,200	149,477	52

- 対象面積は、全国土面積（377,880km²）から国有林及び公有水面等を除いた面積です。
- 宅地、農用地、林地については、DID以外の地域を分類したものです。
- 四捨五入の関係で、合計値が合わないことがあります。
- 数値はいずれも平成30年度末時点(平成31年4月調べ)です。
- DIDとは、人口集中地区(Densely Inhabited District)の略語。国勢調査において設定される人口密度が40人/ha以上、人口5,000人以上の地域で、実質的な都市地域を表します。ここでは、平成12年の国勢調査をベースとしています。

地籍調査の実施状況(各県別進捗率-日本地図)

地籍調査進捗率
(平成30年度末時点(平成31年4月調べ))



・北陸地方整備局の地籍調査に関する管轄区域は、新潟県・富山県・石川県
(以下、「北陸3県」とする。)です。

地籍調査の実施状況(各県別進捗率ーグラフ)

地籍調査進捗率

(平成30年度末時点(平成31年4月調べ))

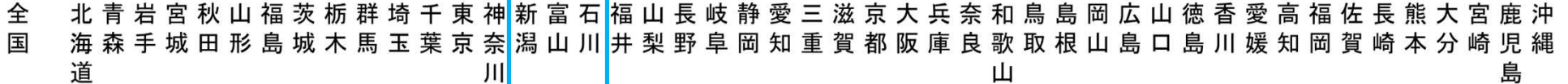
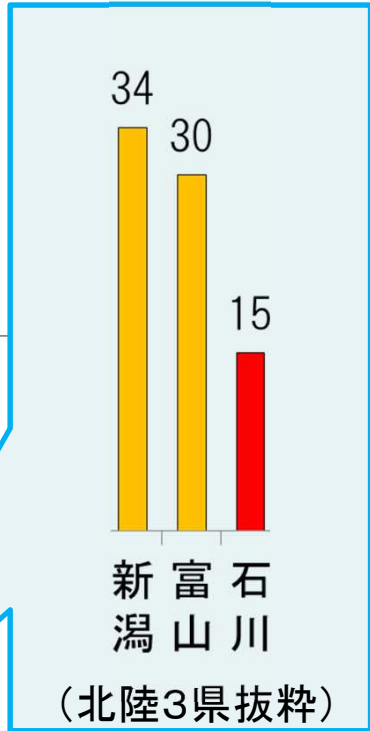
(%)

100

50

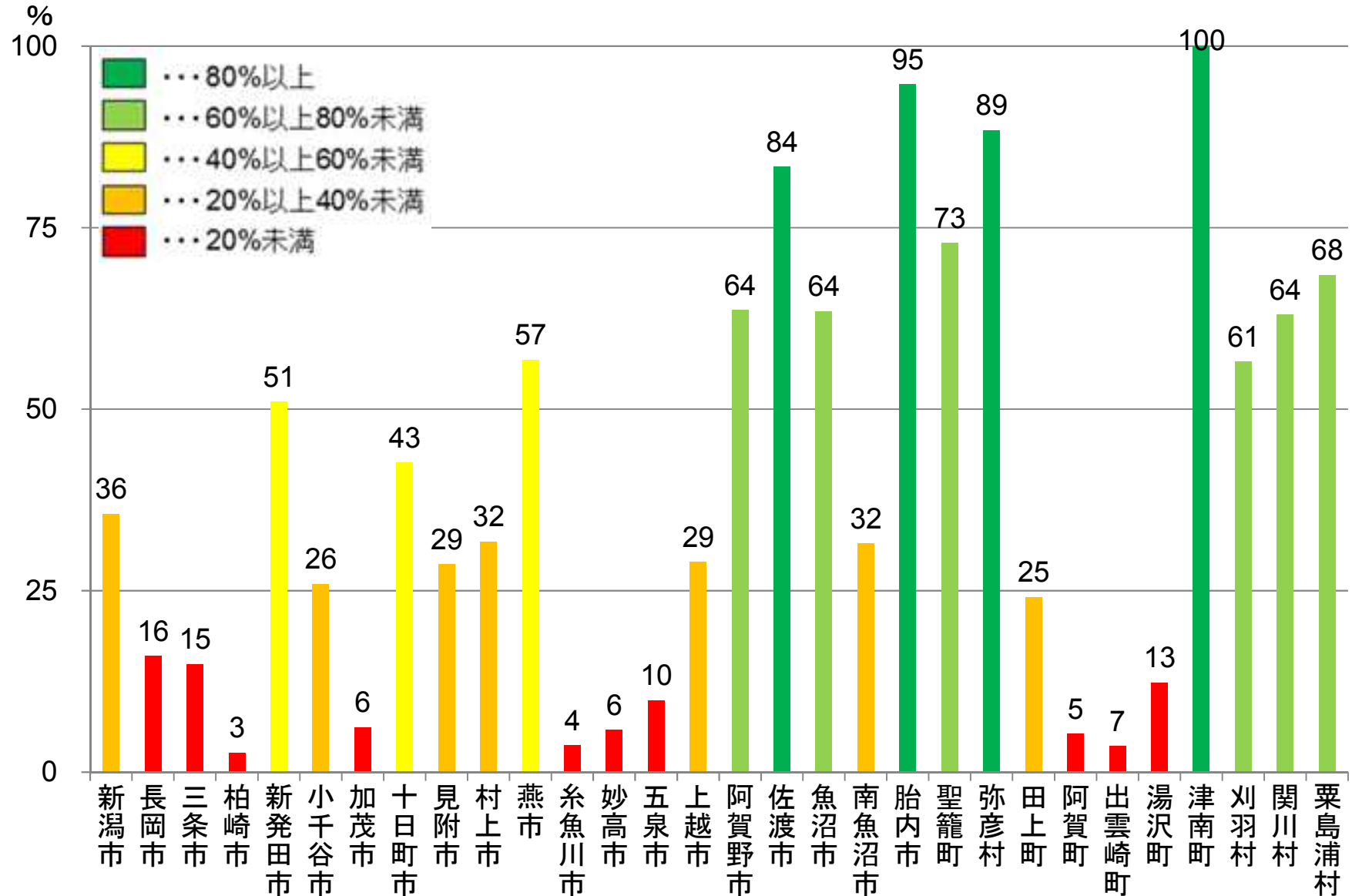
0

全国 北海道 青森 岩手 宮城 秋田 山形 福島 茨城 栃木 群馬 埼玉 千葉 東京 神奈川 新潟 富山 石川 福井 山梨 長野 岐阜 静岡 愛知 三重 滋賀 京都 大阪 兵庫 奈良 和歌山 鳥取 島根 岡山 広島 山口 徳島 香川 愛媛 高知 福岡 佐賀 長崎 熊本 大分 宮崎 鹿児島 沖縄

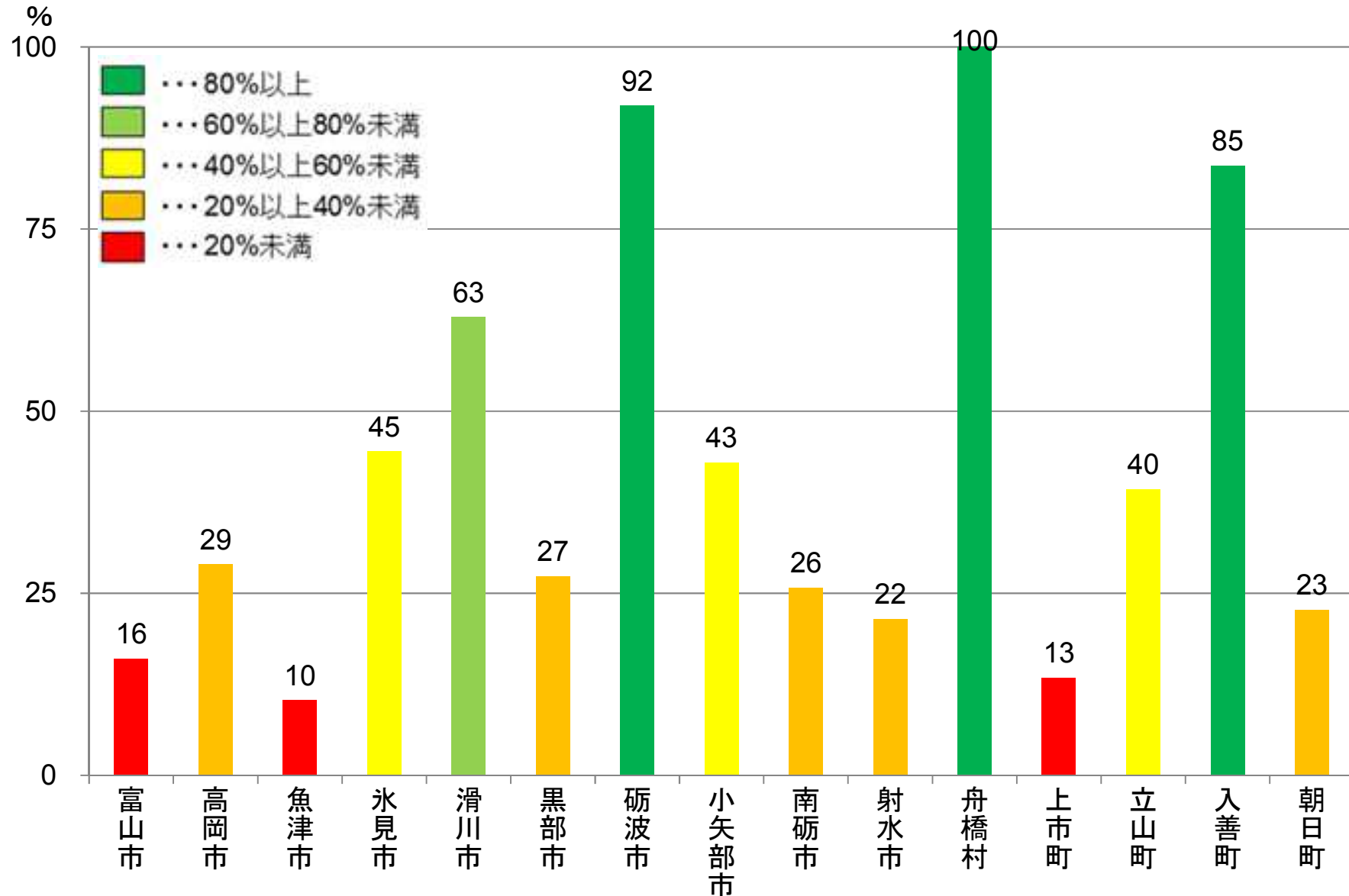


地籍調査の実施状況(市町村別進捗率ーグラフ)

【新潟県】 平成30年度末時点(平成31年4月調べ)

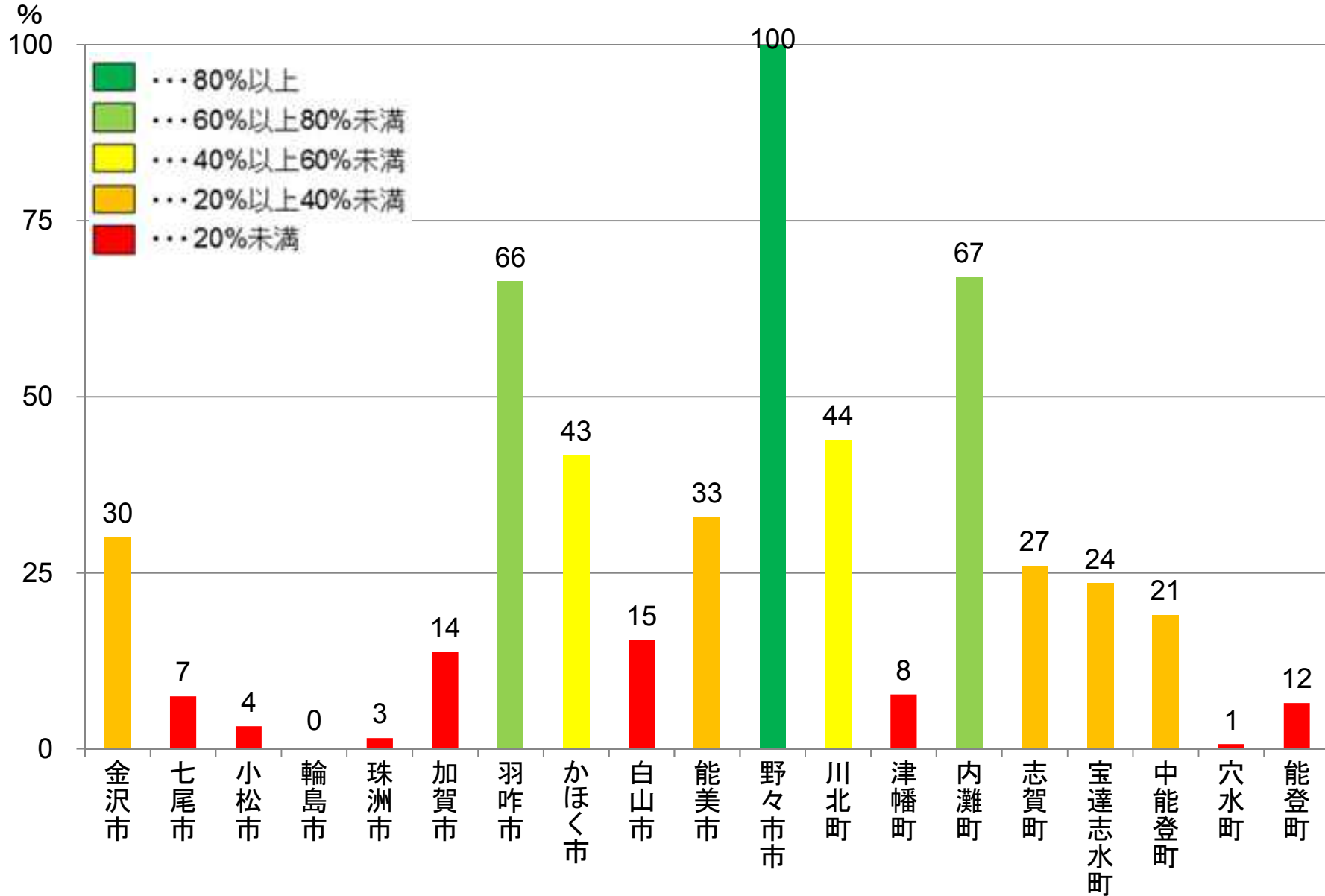


【富山県】 平成30年度末時点(平成31年4月調べ)



地籍調査の実施状況(市町村別進捗率ーグラフ)

【石川県】 平成30年度末時点(平成31年4月調べ)



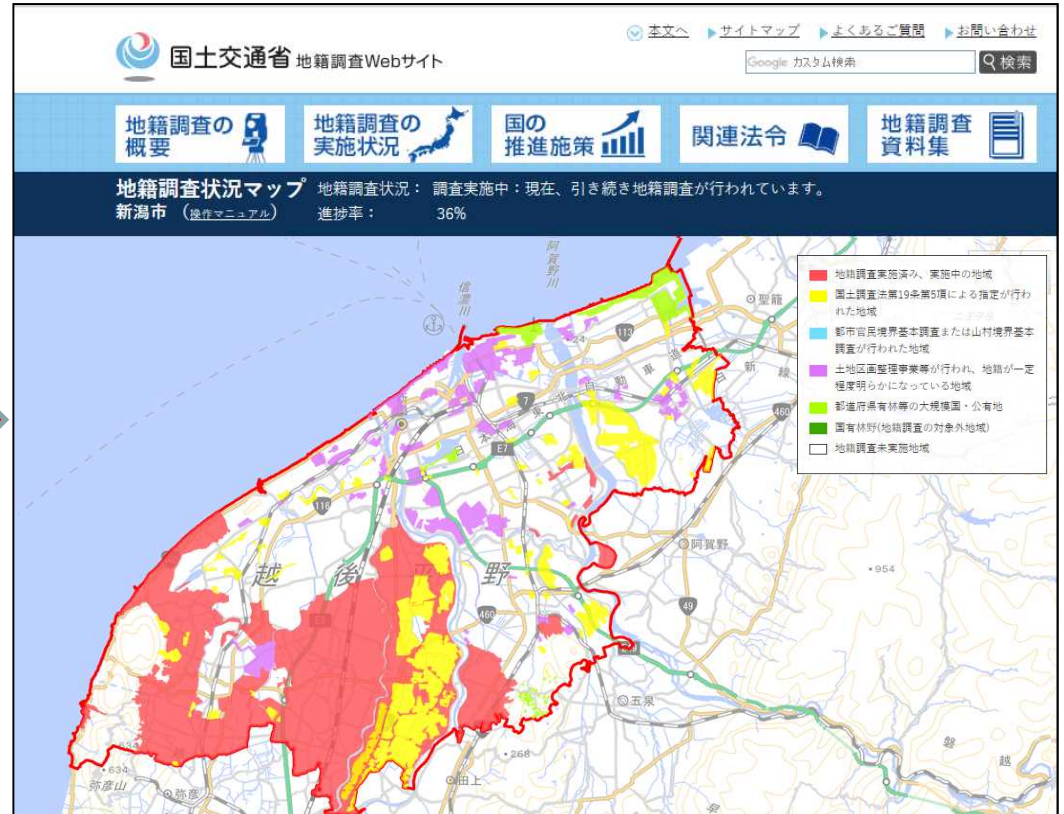
以下のリンク先を選択(クリック)すると、国土交通省地籍調査Webサイトに掲載されている各市町村ごとの「地籍調査状況マップ」がご覧いただけます。

■新潟県: <http://www.chiseki.go.jp/map/15.php?>

■富山県: <http://www.chiseki.go.jp/map/16.php?>

■石川県: <http://www.chiseki.go.jp/map/17.php?>

「地籍調査状況マップ」(リンク先)のイメージ



全国及び北陸3県の地籍調査着手状況

平成30年度末時点(平成31年4月調べ)

	全国		新潟県		富山県		石川県	
	市町 村数	割合 (%)	市町 村数	割合 (%)	市町 村数	割合 (%)	市町 村数	割合 (%)
地籍調査を完了した市町村	515	30%	3	10%	1	7%	1	5%
地籍調査を実施中の市町村	787	45%	20	67%	12	80%	9	47%
地籍調査を休止している市町村	302	17%	4	13%	2	13%	8	42%
地籍調査に未着手の市町村	137	8%	3	10%	—	—	1	5%
合 計	1,741		30		15		19	

■四捨五入の関係で、合計値が合わないことがあります。

