



国土交通省

富山河川国道事務所

記者発表資料

平成30年7月5日

配布：県政記者クラブ

扱い：配布後解禁

7月5日前線による大雨への対応状況について（第3報）

【発表概要】

- ・神通川水系熊野川と小矢部川では、はん濫注意水位を超え、今後さらに水位の上昇が見込まれることから、16時30分に風水害警戒体制を移行し、現在、対応にあたっています。
- ・国道41号では、片掛観測所において、連続雨量が120mmに達したため、16時10分「風水害（道路）警戒体制」に移行し、富山市猪谷～片掛の区間が現在通行止めです。
- ・国道156号においても、小牧観測所で150mmに達したため、23時00分に砺波市庄川町小牧～金屋の区間を通行止めとしました。
なお、迂回路については、国道41号、国道156号ともにありません。今後の道路情報にご注意ください。

【防災お役立ち情報】

富山河川国道事務所管内の河川・道路に関する最新情報は、「富山河川国道事務所ホームページ」からご覧ください。⇒ <http://www.hrr.mlit.go.jp/toyama/>

- ・川の防災情報（雨量、河川の水位等に関する情報）
- ・交通規制、道路気象情報
- ・河川、道路のライブカメラ画像
- ・浸水想定区域図 など

携帯QRコード



問い合わせ先



パレットとやま

国土交通省 北陸地方整備局 富山河川国道事務所

副所長（河川） 渡邊 一成

副所長（道路） 村上 和久

TEL：076-443-4701（代表）

1. 富山河川国道事務所の防災体制

- 13:00 風水害(河川)注意体制発令
- 14:50 風水害(道路)注意体制発令
- 16:10 風水害(道路)警戒体制へ移行
- 16:30 風水害(河川)警戒体制へ移行

2. 各河川の出水・被害状況

水防警報

- 17:50 神通川(神通大橋)出動
- 16:40 熊野川(熊野橋)出動
- 15:50 井田川(杉原橋)準備
- 17:30 庄川(小牧)準備

洪水予報

- 16:50 小矢部川(石動)出動
- 16:30 (長江)出動
- 13:10 (津沢)準備
- 16:50 小矢部川はん濫注意情報
- 17:30 神通川はん濫注意情報

・各河川の水位状況は下表のとおり。(23:00 現在)

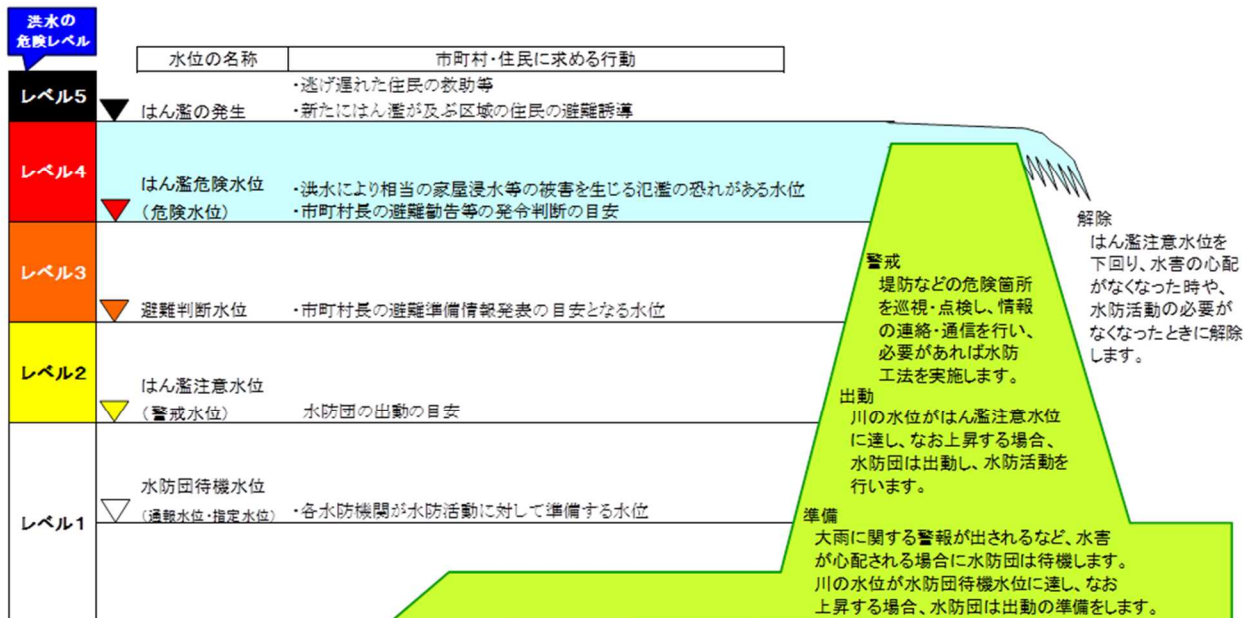
河川名	観測所名 (住所)	水位				計画高水位	現在水位	備考
		水防団待機 水位	氾濫注意水 位	避難判断水 位	氾濫危険水 位			
常願寺川	大川寺	4.20 m	5.10 m	5.24 m	6.61 m	9.82 m	<u>3.77 m</u>	↓
神通川	大沢野大 橋	4.50 m	5.10 m	6.10 m	6.60 m	7.14 m	<u>5.80 m</u>	↑
	神通大橋	4.50 m	5.00 m	7.50 m	8.00 m	8.61 m	<u>6.68 m</u>	↑
井田川	杉原橋	1.50 m	2.20 m	2.70 m	3.20 m	5.15 m	<u>1.83 m</u>	↓
熊野川	熊野橋	2.00 m	2.60 m	3.30 m	3.90 m	4.41 m	<u>2.86 m</u>	↓
庄川	※小牧	600 m3/秒	1,000 m3/ 秒	3,400 m3/ 秒	4,000 m3/ 秒	5,800 m3/ 秒	<u>813 m3/ 秒</u>	↑
	大門	5.00 m	5.50 m	7.40 m	7.70 m	9.81 m	<u>5.67 m</u>	↓
小矢部川	津沢	4.70 m	5.20 m	6.20 m	6.60 m	7.77 m	<u>4.21 m</u>	↓
	石動	1.70 m	2.50 m	4.80 m	5.30 m	5.80 m	<u>2.23 m</u>	↓
	長江	5.00 m	5.80 m	6.90 m	7.30 m	9.13 m	<u>6.14 m</u>	↓
	蓮沼	3.20 m	3.70 m	4.40 m	4.80 m	4.97 m	<u>2.46 m</u>	↓

※庄川小牧については流量 (m3/秒) で表示

【参考】

◎河川の水位と危険度レベル、求められる行動の関係

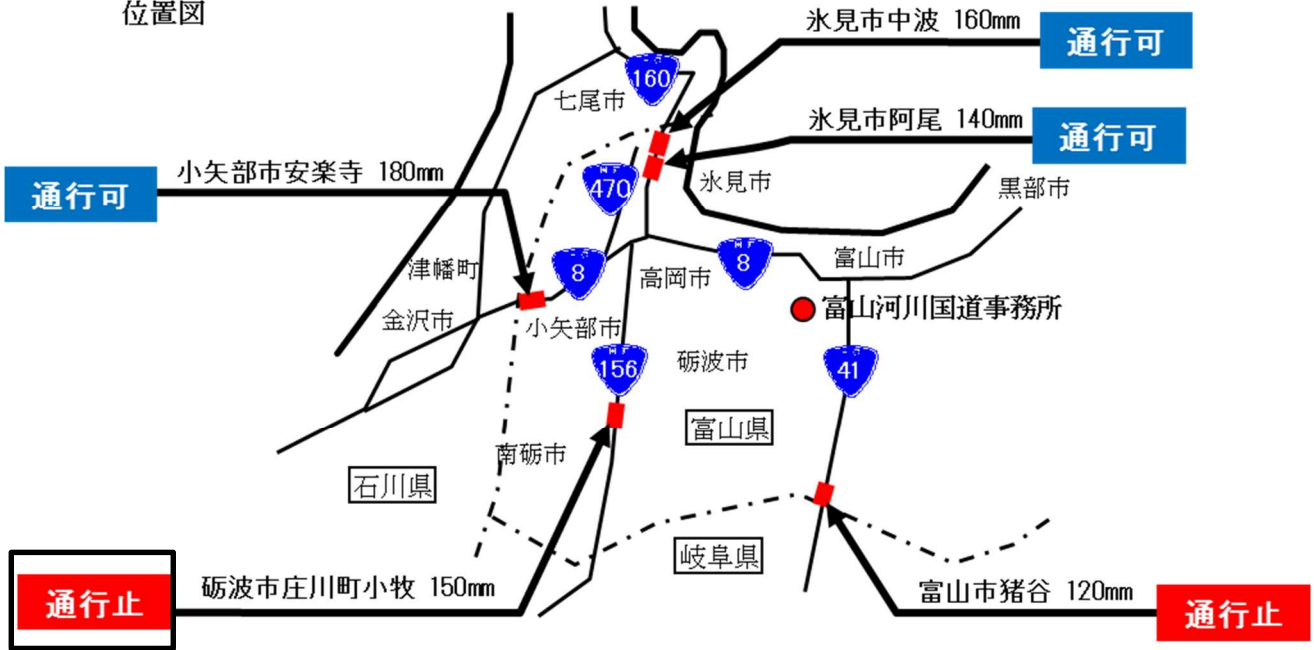
洪水時の適切な情報伝達



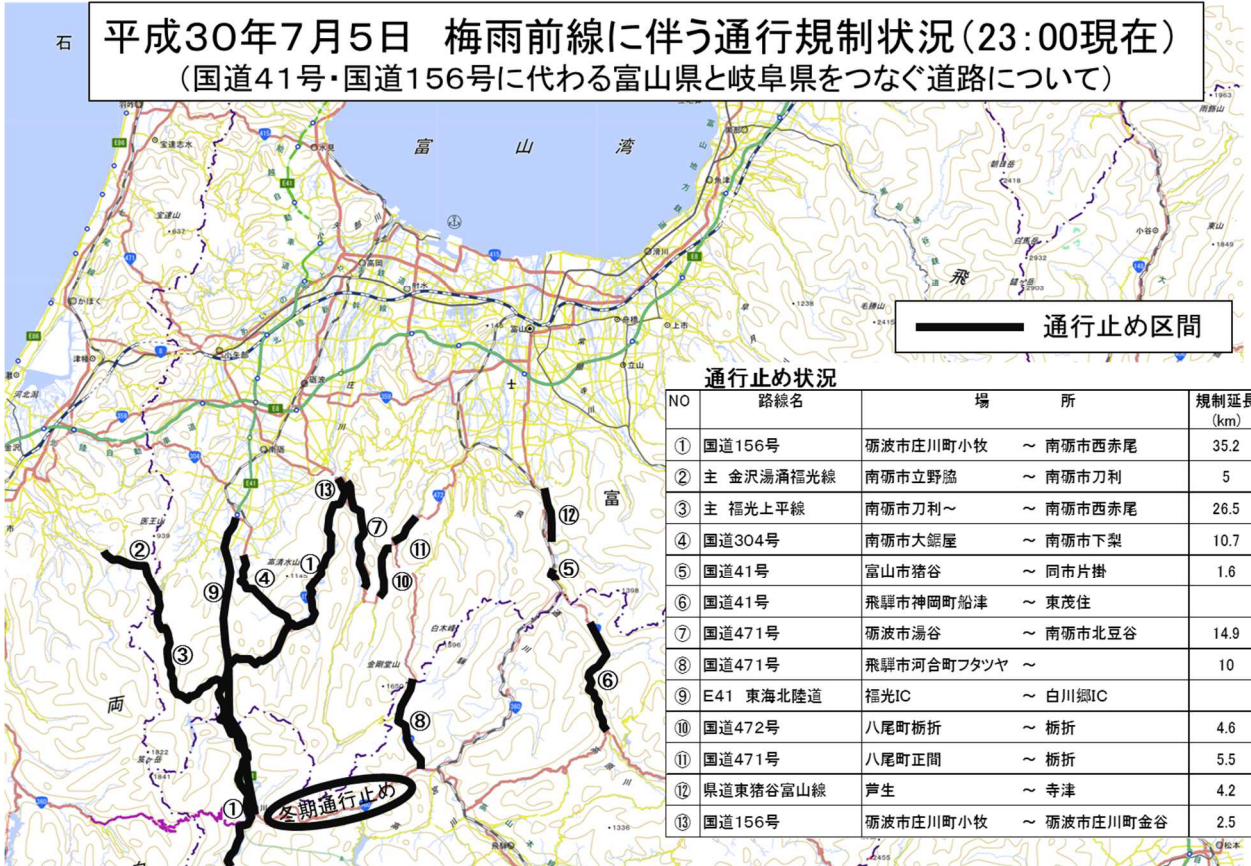
3. 道路の状況

路線	規制区間		延長 (km)	通行規制連続雨量 (mm)	23:00現在の連続雨量 (mm)	通行規制開始日時	通行規制解除日時
	箇所名	区間					
8	安楽寺	小矢部市安楽寺 ~ 石川県津幡町九折	1.6	180	68	通行可	
41	猪谷	富山市猪谷 ~ 同市片掛	1.6	120	202	7月5日 16時10分	
156	小牧	砺波市庄川町小牧 ~ 同市庄川町金屋	2.5	150	150	7月5日 23時00分	
160	中波	氷見市中波 ~ 同市宇波	5.7	160	43	通行可	
	阿尾	氷見市宇波 ~ 同市藪田	2.3	140	43	通行可	

位置図



平成30年7月5日 梅雨前線に伴う通行規制状況(23:00現在)
(国道41号・国道156号に代わる富山県と岐阜県をつなぐ道路について)



4. 自治体の防災情報

15:00 富山市の要請に対し、神通川水系井田川磯川樋門に排水ポンプ車（30m³/分）1台、照明車1台を出動させ、現在、排水作業中。

18:10 富山市の白岩川及び上市川のはん濫の恐れに伴うエリアメール「避難準備情報」を受けてリエゾン職員1名を派遣。

21:30 リエゾン帰還

○通行止め 国道156号（富山県管理）砺波市庄川町小牧～南砺市西赤尾（23:00現在）

※避難勧告及び避難指示等の状況

○富山市が以下の地域に避難準備・高齢者等避難開始を発令。

三郷、上条、水橋東部、水橋西部、水橋中部、

富山市が以下の地域に避難情報・高齢者避難開始を発令

大沢野、大山、細入、八尾・婦中地域の一部、山田地域の全域

※前回記者発表時からの変更箇所は、____で表示しています。