



富山河川国道事務所

国土交通省

年末年始の富山県内における一般国道の交通状況について(速報)

◎ 富山河川国道事務所が管理する国道8号、41号、156号、160号、能越自動車道における年末年始期間中（H28.12/28～H29.1/4）の交通状況をお知らせします。

昨年の同時期との比較

●市街地周辺の交通量

代表3カ所の昨年比

(主な箇所) 国道8号高岡市下田 たかおか しもだ : 昨年比**約6%増加**
 国道41号富山市掛尾 とやま かけお : 昨年比**約1%減少**
 国道8号魚津市仏田 うおづ ぶつでん : 昨年比**約3%増加**

●県境の交通量

隣県と接続する4カ所の昨年比

(主な県境) 新潟県境 (国道8号) : 昨年比**約2%増加**
 石川県境 (国道8号) : 昨年比**横ばい**
 (七尾市方面断面) : 昨年比**約2%増加** [能越道と国道160号の合計]
 岐阜県境 (国道41号) : 昨年比**約2%減少**
 《参考》 (国道156号) : 昨年比**横ばい** となみ ごまき
 砺波市小牧

●能越自動車道の交通量

代表2カ所の昨年比

(主な箇所) 氷見IC～氷見南IC(氷見市中谷内) ひみ ひみ みなみ ひみ なかやち : 昨年比**約7%増加**
 高岡北IC～高岡IC(高岡市国吉) たかおかきた たかおか たかおか くによし : 昨年比**約3%増加**

年末年始期間中の気象データ

※気象庁HP気象統計情報（観測地点：富山市 昼）

H27	12/28(月)	12/29(火)	12/30(水)	12/31(木)	1/1(金)	1/2(土)	1/3(日)	1/4(月)
天候								
最高気温	7℃	8℃	9℃	7℃	10℃	12℃	17℃	16℃
降雪量	-	-	-	-	-	-	-	-
H28	12/28(水)	12/29(木)	12/30(金)	12/31(土)	1/1(日)	1/2(月)	1/3(火)	1/4(水)
天候								
最高気温	6℃	10℃	6℃	11℃	11℃	14℃	10℃	11℃
降雪量	-	-	-	-	-	-	-	-

お問い合わせ先

調査第二課長

あめたに たくや
飴谷 卓也

TEL：076-443-4717（直通）

FAX：076-443-4718

国土交通省 北陸地方整備局 富山河川国道事務所
代表電話 076-443-4701

パレットとやま

おくだしんまち
〒930-0837 富山市奥田新町2番1号 <http://www.hrr.mlit.go.jp/toyama/>

◆県内の国道の交通状況について

●日平均交通量の算出期間

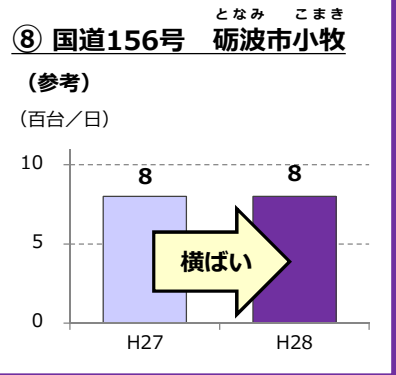
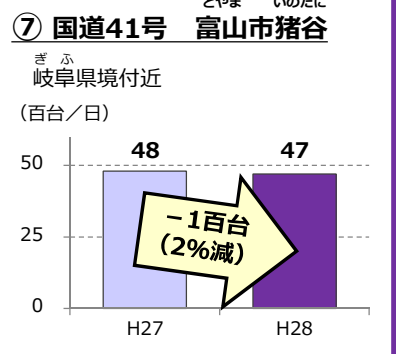
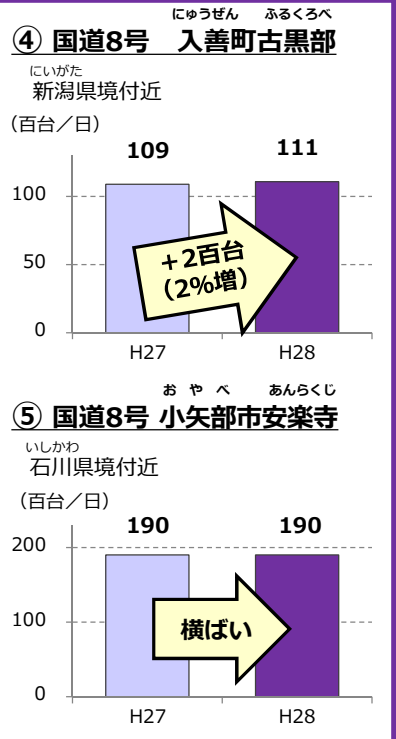
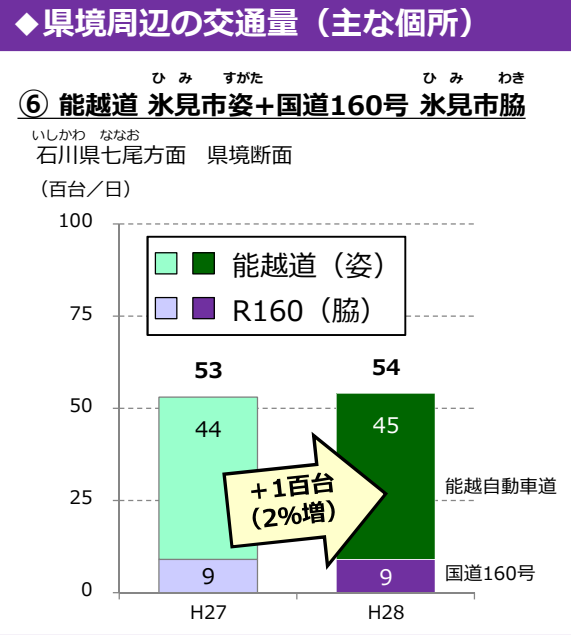
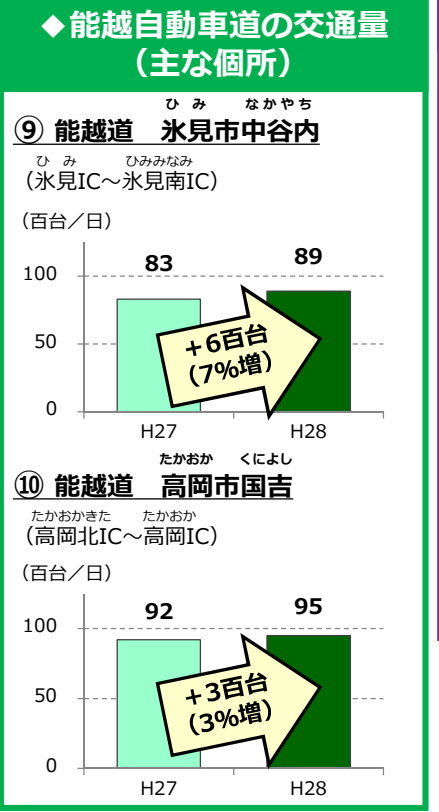
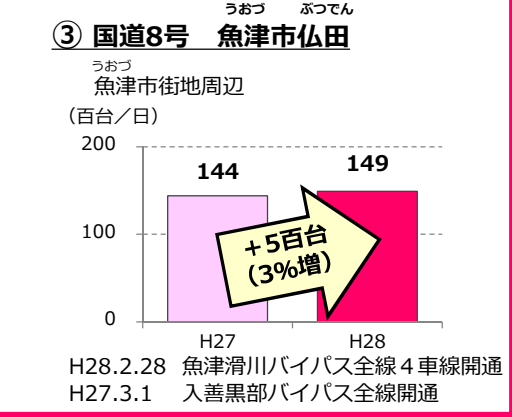
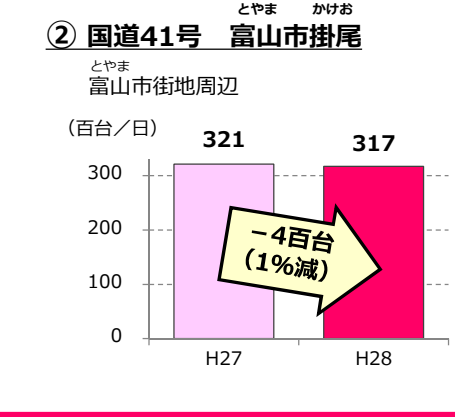
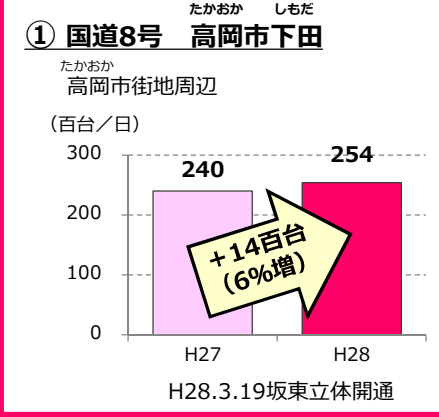
H27年度：平成27年12月28日（月）～平成28年1月4日（月）[8日間]

H28年度：平成28年12月28日（水）～平成29年1月4日（水）[8日間]

●各日の集計時間帯

0時～24時までの24時間

◆市街地周辺の交通量（主な個所）



石川県境（七尾方面）

- ⑥ 氷見市姿+脇
- ⑨ 氷見市中谷内
- ⑩ 高岡市国吉

石川県境（金沢方面）

- ⑤ 小矢部市安楽寺
- (参考) ⑧ 砺波市小牧



新潟県境

岐阜県境