

年末年始の富山県内における一般国道の交通状況について(速報)

- ◎ 富山河川国道事務所が管理する国道8号、41号、156号、160号、能越自動車道(直轄国道)における年末年始期間中の交通状況をお知らせします。

昨年の同時期との比較

●市街地周辺の交通量

とやま せんごくまち たかおか しもだ
主要2カ所(富山市千石町, 高岡市下田)

(主な箇所) 国道41号富山市千石町 : 昨年比約**横ばい**

国道8号高岡市下田 : 昨年比約**12%減少**

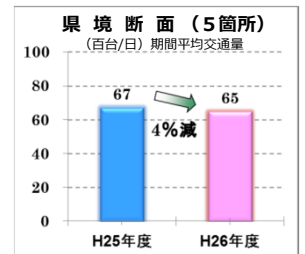
◆県境の交通量

隣県と接続する5カ所の平均値で昨年比**減少**

(主な県境) 新潟県境(国道8号) : 昨年比**横ばい**

岐阜県境(国道41号) : 昨年比**9%減少**

石川県境(国道160号) : 昨年比**8%減少**

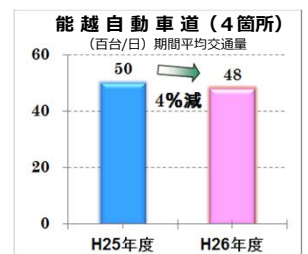


◇能越自動車道の交通量

4カ所の平均値で昨年比**減少**

(主な箇所) 灘浦IC~氷見北IC(氷見市稲積) : 昨年比約**5%減少**

高岡北IC~高岡IC(高岡市国吉) : 昨年比**横ばい**



年末年始期間中の気象データ

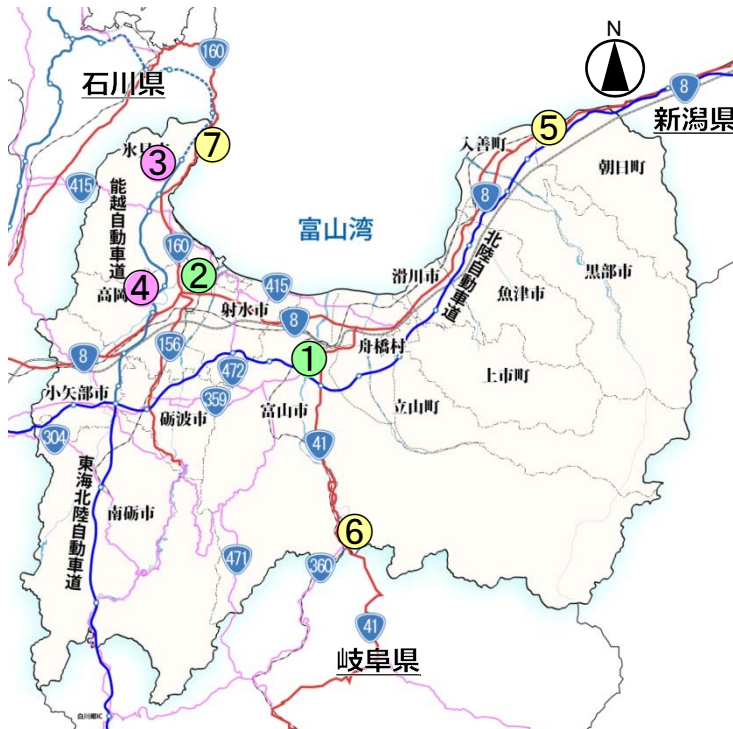
※気象庁HP気象統計情報(観測地点: 富山市 昼)

H25年度	12/25(水)	12/26(木)	12/27(金)	12/28(土)	12/29(日)	12/30(月)	12/31(火)	1/1(水)	1/2(木)	1/3(金)	1/4(土)	1/5(日)
天候												
最高気温	9℃	12℃	6℃	2℃	5℃	6℃	8℃	8℃	6℃	10℃	7℃	6℃
降雪量	-	-	2 cm	22 cm	6 cm	-	-	-	-	-	-	-
H26年度	12/24(水)	12/25(木)	12/26(金)	12/27(土)	12/28(日)	12/29(月)	12/30(火)	12/31(水)	1/1(木)	1/2(金)	1/3(土)	1/4(日)
天候												
最高気温	7℃	4℃	3℃	6℃	8℃	7℃	6℃	10℃	1℃	3℃	4℃	5℃
降雪量	-	3 cm	10 cm	1 cm	-	-	-	-	33 cm	21 cm	9 cm	-

お問い合わせ先

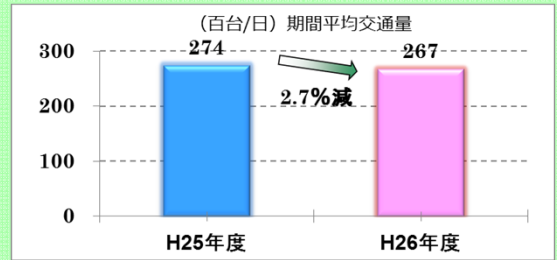
調査第二課長 金川 亨 TEL: 076-443-4717 (直通)
FAX: 076-443-4718

● 県内交通量調査箇所

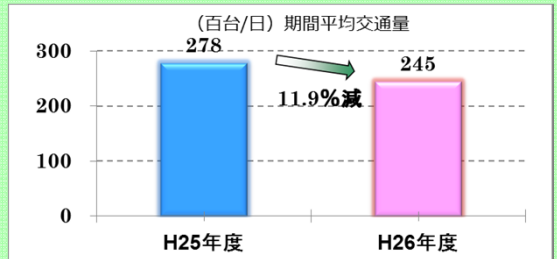


<<市街地周辺の交通量（主な箇所）>>

① 国道41号 富山市千石町 富山市街地周辺

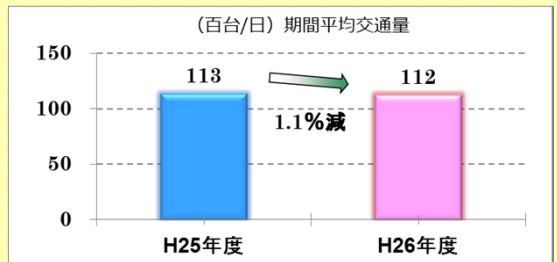


② 国道8号 高岡市下田 高岡市街地周辺

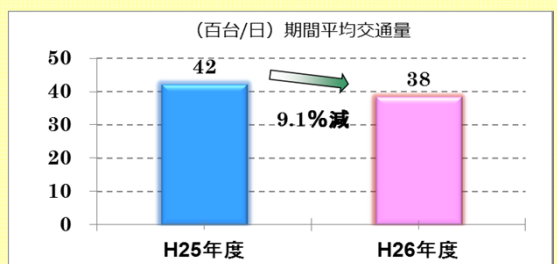


<<県境の交通量（主な箇所）>>

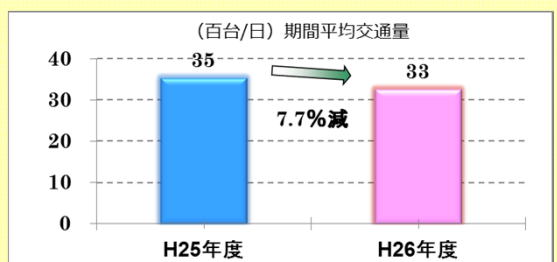
⑤ 国道8号 入善町古黒部 新潟県境付近



⑥ 国道41号 富山市猪谷 岐阜県境付近

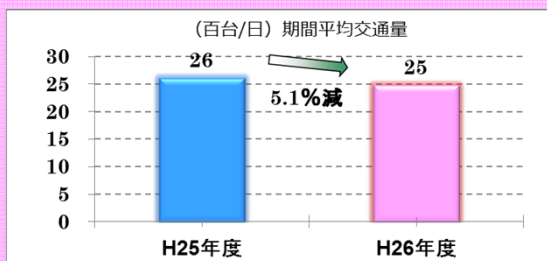


⑦ 国道160号 氷見市脇 石川県境付近

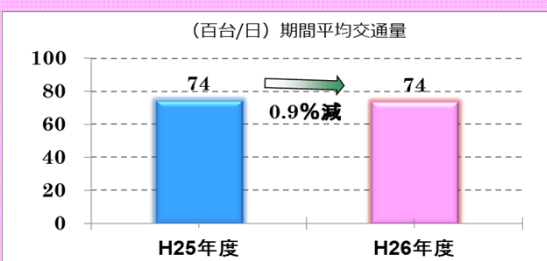


<<能越道の交通量（主な箇所）>>

③ 国道470号 氷見市稲積 能越自動車道（灘浦～氷見北）



④ 国道470号 高岡市国吉 能越自動車道（高岡北～高岡）



※ 年末年始期間中の交通量

- ・ H25年度は【12/25～1/5(12日間)】
- ・ H26年度は【12/24～1/4(12日間)】

曜日一覧	12/24	12/25	12/26	12/27	12/28	12/29	12/30	12/31	1/1	1/2	1/3	1/4	1/5
H25年度	火	水	木	金	土	日	月	火	水	木	金	土	日
H26年度	水	木	金	土	日	月	火	水	木	金	土	日	月