

**GWの富山県内における一般国道の交通状況について(速報)**

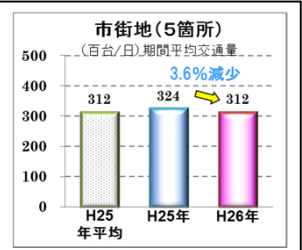
◎ 富山河川国道事務所が管理する国道8号、41号、156号、160号、能越自動車道におけるゴールデンウィーク期間中の交通状況をお知らせします。

昨年との同時期との比較

●市街地周辺の交通量

主要5カ所の平均値で昨年比約**3.6%減少**

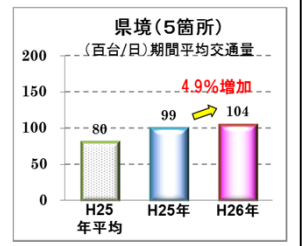
- (主な箇所) 国道8号富山市中島とやま なかじま : 昨年比約**2.1%減少**
- 国道41号富山市掛尾とやま かけお : 昨年比約**1.4%減少**
- 国道156号砺波市千代となみ せんだい : 昨年比約**4.6%減少**



●県境の交通量

隣県と接続する5カ所の平均値で昨年比約**4.9%増加**

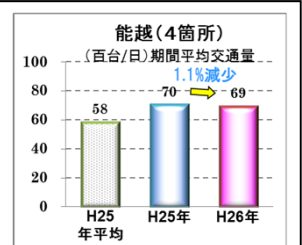
- (主な県境) 新潟県境(国道8号) : 昨年比約**2.8%増加**
- 岐阜県境(国道156号) : 昨年比約**6.1%増加**
- 石川県境(国道8号) : 昨年比約**10.5%増加**



●能越自動車道の交通量

4カ所の平均値で昨年比約**1.1%減少**

- (主な箇所) 灘浦IC~氷見北IC(氷見市稲積)なだうら ひみきた ひみ いなづみ : 昨年比約**2.3%増加**
- 氷見IC~高岡北IC(氷見市中谷内)ひみ たかおかきた ひみ なかやち : 昨年比約**1.7%減少**



GW期間中の気象データ

※気象庁HP気象統計情報(観測地点:富山市 昼)

	4/25(木)	4/26(金)	4/27(土)	4/28(日)	4/29(月)	4/30(火)	5/1(水)	5/2(木)	5/3(金)	5/4(土)	5/5(日)	5/6(月)
H25	天気	天気	天気	天気	天気	天気	天気	天気	天気	天気	天気	天気
	最高気温 19℃	最高気温 16℃	最高気温 15℃	最高気温 18℃	最高気温 27℃	最高気温 21℃	最高気温 12℃	最高気温 14℃	最高気温 18℃	最高気温 21℃	最高気温 22℃	最高気温 26℃
	4/25(金)	4/26(土)	4/27(日)	4/28(月)	4/29(火)	4/30(水)	5/1(木)	5/2(金)	5/3(土)	5/4(日)	5/5(月)	5/6(火)
H26	天気	天気	天気	天気	天気	天気	天気	天気	天気	天気	天気	天気
	最高気温 22℃	最高気温 23℃	最高気温 24℃	最高気温 23℃	最高気温 20℃	最高気温 20℃	最高気温 20℃	最高気温 24℃	最高気温 25℃	最高気温 20℃	最高気温 19℃	最高気温 19℃

お問い合わせ先

調査第二課長 金川 亨 TEL:076-443-4717(直通)  
FAX:076-443-4718



国土交通省 北陸地方整備局 富山河川国道事務所

代表電話 .076-443-4701

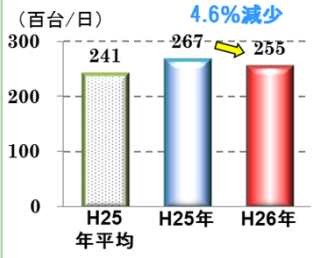
〒930-0837 富山市奥田新町2番1号 <http://www.hrr.mlit.go.jp/toyama/>

# ◆県内主要交通量調査箇所

## 《市街地周辺の交通量》

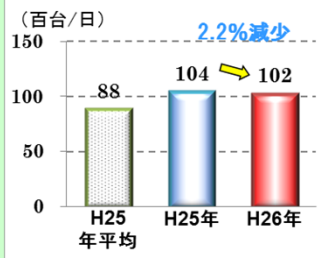
### ① 砺波市街地周辺

国道156号 砺波市千代



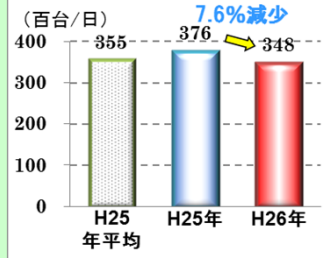
### ② 高岡市街地周辺

国道470号 高岡市国吉



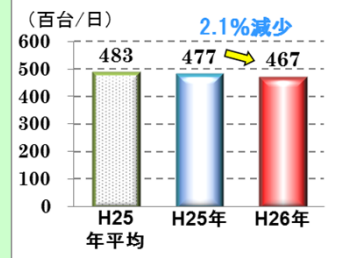
### ③ 高岡市街地周辺

国道8号 高岡市下田



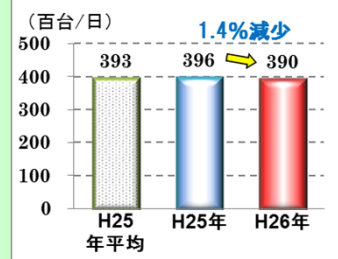
### ④ 富山市街地周辺

国道8号 富山市中島



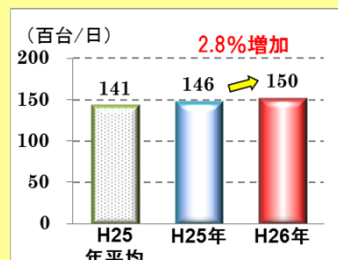
### ⑤ 富山市街地周辺

国道41号 富山市掛尾



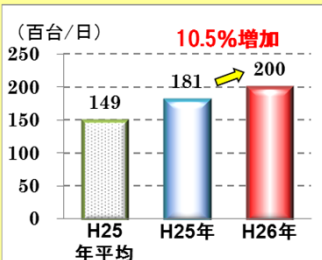
### ⑥ 新潟県境付近

国道8号 入善町古黒部



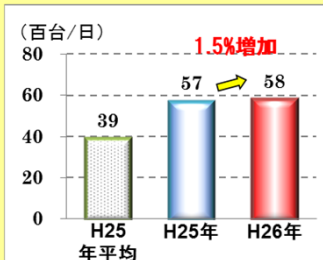
### ⑦ 石川県境付近

国道8号 小矢部市俱利伽羅



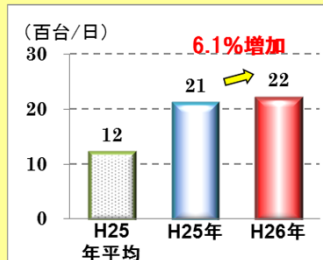
### ⑧ 石川県境付近

国道160号 氷見市脇



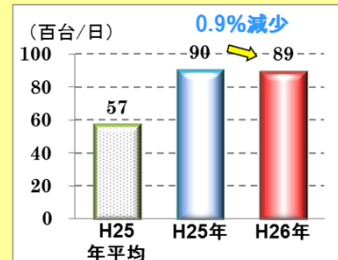
### ⑨ 岐阜県境付近

国道156号 砺波市小牧



### ⑩ 岐阜県境付近

国道41号 富山市猪谷



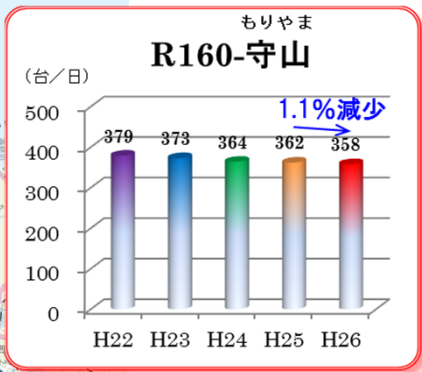
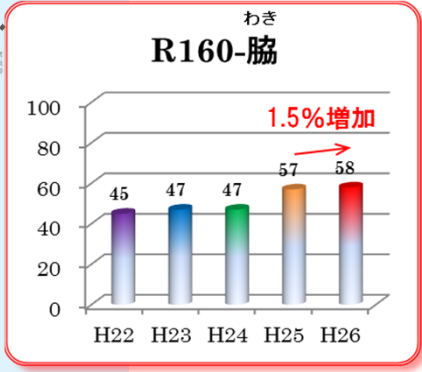
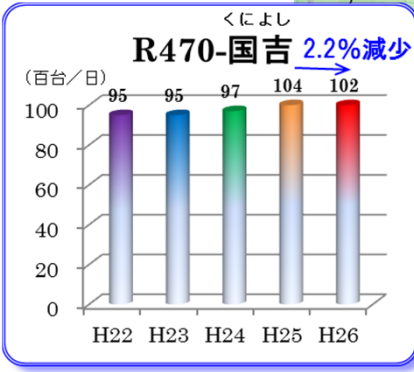
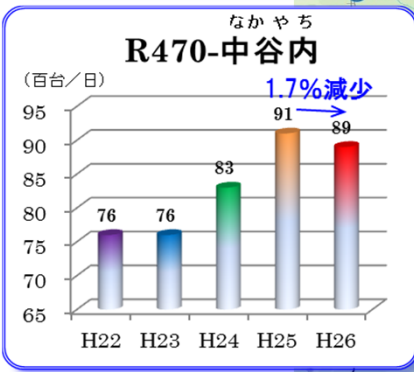
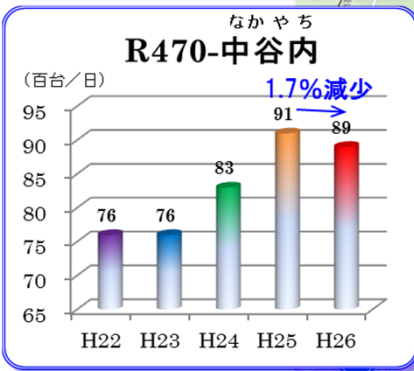
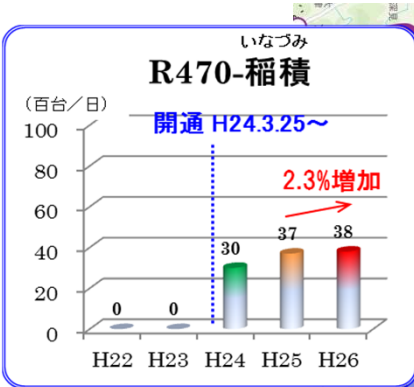
## 《県境の交通量》

### 【参考】

※ グラフのデータについて

- ・ 年平均【H25年度（1年間）の日平均交通量】
- ・ H25【H25/4/25～5/6（12日間）の日平均交通量】
- ・ H26【H26/4/25～5/6（12日間）の日平均交通量】

# ◆能越自動車道交通量の変移



- [参考]**
- H20. 7. 5 東海北陸自動車道(暫定2車線)全線開通
  - H21.10.18 氷見北IC ~ 氷見IC間開通
  - H24. 3.25 灘浦IC ~ 氷見北IC間開通
  - H25. 3.24 七尾城山IC ~ 七尾大泊IC間開通

※ グラフのデータについて  
下表の各年(12日間)の日平均交通量

	金	土	日	月	火	水	木	金	土	日	月	火
H22年	2010/4/30	2010/5/1	2010/5/2	2010/5/3	2010/5/4	2010/5/5	2010/5/6	2010/5/7	2010/5/8	2010/5/9	2010/5/10	2010/5/11
H23年	2011/4/29	2011/4/30	2011/5/1	2011/5/2	2011/5/3	2011/5/4	2011/5/5	2011/5/6	2011/5/7	2011/5/8	2011/5/9	2011/5/10
H24年	2012/4/27	2012/4/28	2012/4/29	2012/4/30	2012/5/1	2012/5/2	2012/5/3	2012/5/4	2012/5/5	2012/5/6	2012/5/7	2012/5/8
H25年	2013/4/26	2013/4/27	2013/4/28	2013/4/29	2013/4/30	2013/5/1	2013/5/2	2013/5/3	2013/5/4	2013/5/5	2013/5/6	2013/5/7
H26年	2013/4/25	2013/4/26	2013/4/27	2013/4/28	2013/4/29	2013/4/30	2013/5/1	2013/5/2	2013/5/3	2013/5/4	2013/5/5	2013/5/6

休日=土・日・祝日