

## お盆の富山県内における一般国道の交通状況について(速報)

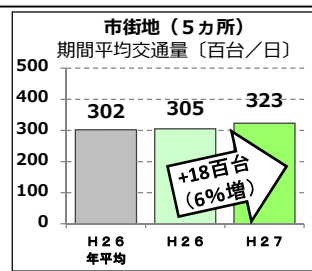
◎ 富山河川国道事務所が管理する国道8号、41号、156号、160号、能越自動車道におけるお盆期間中（H27.8/6～8/16）の交通状況をお知らせします。

### 昨年の同時期との比較

#### ●市街地周辺の交通量

主要5カ所の平均値で昨年比**約6%増加**

- (主な箇所) 国道8号富山市中島とやま なかしま : 昨年比**約6%増加**  
 国道41号富山市掛尾とやま かけお : 昨年比**横ばい**  
 国道156号砺波市千代となみ せんだい : 昨年比**約5%増加**



#### ●県境の交通量

隣県と接続する4カ所の昨年比

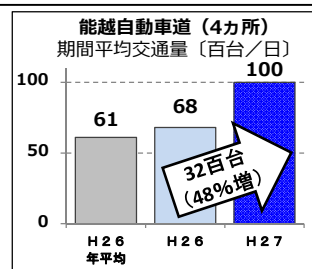
- (主な県境) 新潟県境（国道8号） : 昨年比**約3%増加**  
 石川県境（国道8号） : 昨年比**約21%増加**  
 （国道160号） : 昨年比**約68%減少**  
 岐阜県境（国道41号） : 昨年比**約17%増加**

H27.2.28  
能越自動車道  
七尾大泊IC～灘浦IC開通

#### ●能越自動車道の交通量

4カ所の平均値で昨年比**約48%増加**

- (主な箇所) 灘浦IC～氷見北IC(氷見市稲積)なだうら ひみきた ひみ いなづみ : 昨年比**約93%増加**  
 氷見IC～高岡北IC(氷見市中谷内)ひみ たかおかきた ひみ なかやち : 昨年比**約37%増加**



### お盆期間中の気象データ

※気象庁HP気象統計情報（観測地点：富山市 昼）

		8/7(木)	8/8(金)	8/9(土)	8/10(日)	8/11(月)	8/12(火)	8/13(水)	8/14(木)	8/15(金)	8/16(土)	8/17(日)
H26	天候											
	最高気温	32℃	25℃	23℃	29℃	30℃	28℃	29℃	30℃	33℃	25℃	26℃
H27	天候											
	最高気温	34℃	34℃	31℃	32℃	33℃	30℃	31℃	30℃	31℃	32℃	30℃

### お問い合わせ先

調査第二課長

飴谷 卓也

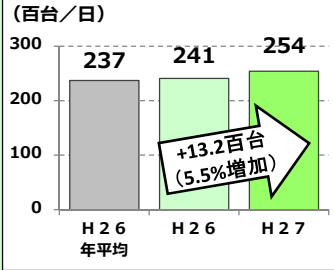
TEL : 076-443-4717 (直通)

FAX : 076-443-4718

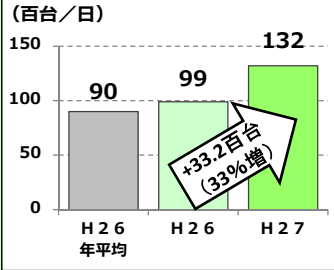
# ◆ 県内主要交通量調査箇所

## ◀ 市街地周辺の交通量 ▶

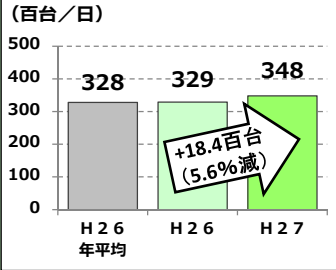
① 砺波市街地周辺  
とよみ せんだい  
国道156号 砺波市千代



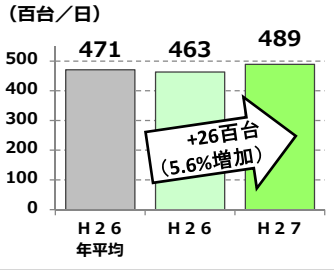
② 高岡市街地周辺  
たかおか くによし  
国道470号 高岡市国吉



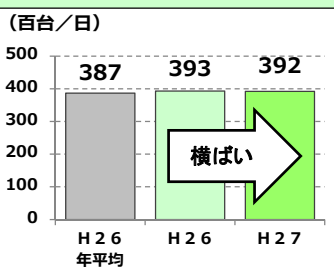
③ 高岡市街地周辺  
たかおか しもた  
国道8号 高岡市下田



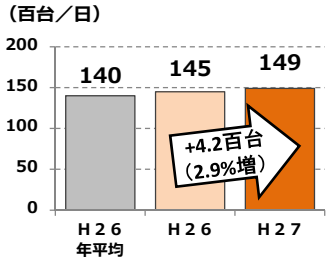
④ 富山市街地周辺  
とやま なかじま  
国道8号 富山市中島



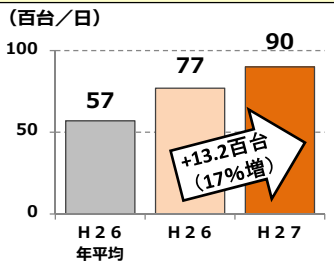
⑤ 富山市街地周辺  
とやま かけお  
国道41号 富山市掛尾



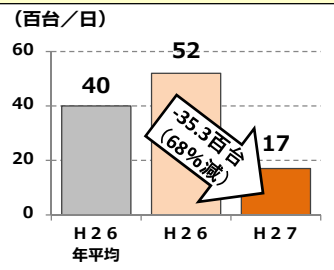
⑥ 新潟県境付近  
にゅうぜん ふるくるべ  
国道8号 入善町古黒部



⑦ 岐阜県境付近  
とやま いのたに  
国道41号 富山市猪谷



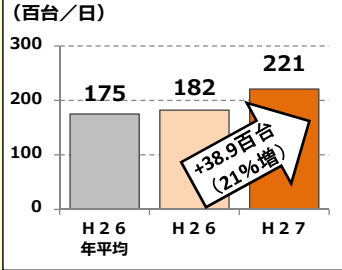
⑧ 石川県境付近  
ひみ わき  
国道160号 氷見市脇



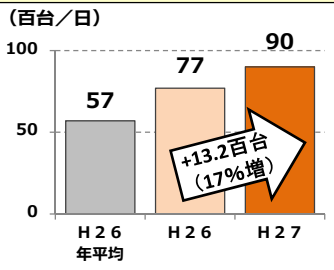
※ グラフのデータについて  
 ● 年平均【H26年度(1年間)の日平均交通量】  
 ● H26【H26/8/7~8/17(11日間)の日平均交通量】  
 ● H27【H27/8/6~8/16(11日間)の日平均交通量】

## ◀ 県境の交通量 ▶

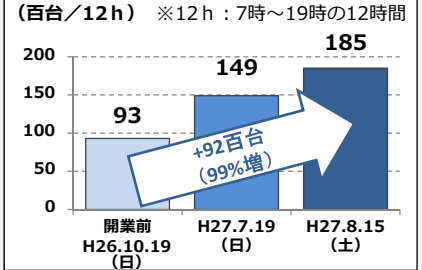
⑨ 石川県境付近  
おやべ くりから  
国道8号 小矢部市俱利伽羅



⑩ 石川県境付近  
ひみ わき  
国道160号 氷見市脇

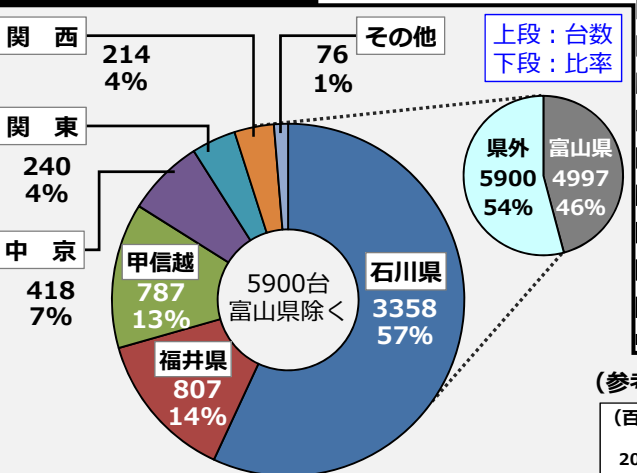


(参考) ☆ 国道8号 氷見市脇 12h交通量



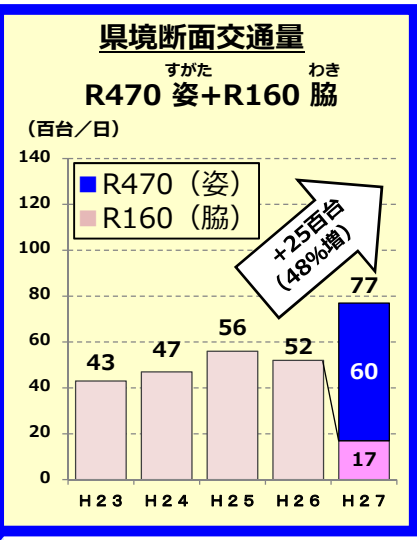
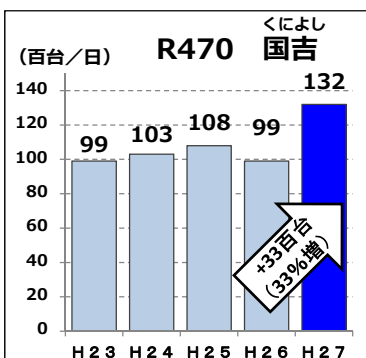
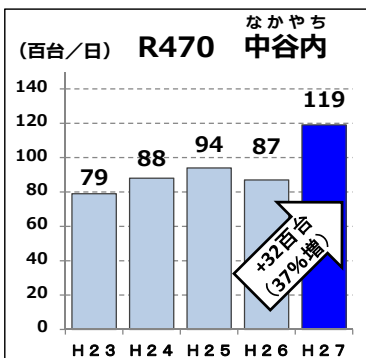
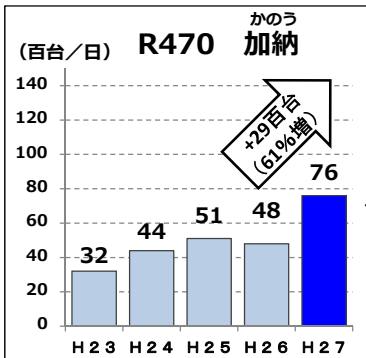
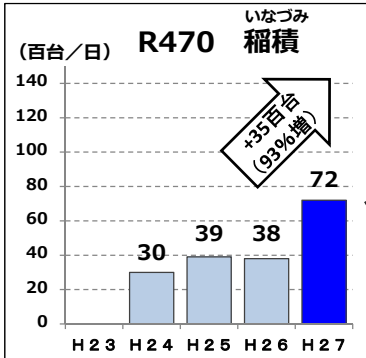
### おやべ とうぶさんぎょうだんち 小矢部市東部産業団地 地域別出入数

観測日 H27.8.15 (土)  
7:00~20:00

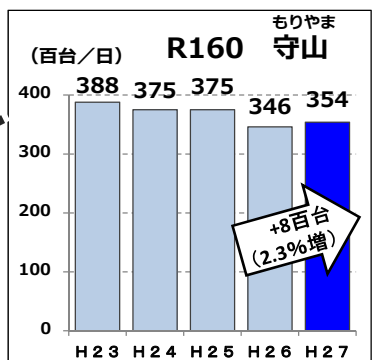
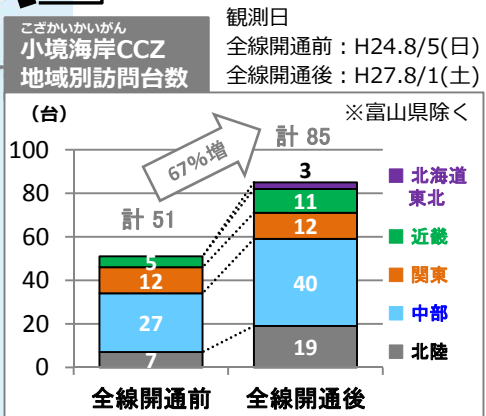


- 甲信越：新潟県、長野県、山梨県
- 中京：愛知県、岐阜県、三重県、静岡県
- 関東：東京都、神奈川県、埼玉県、千葉県、群馬県、茨城県、栃木県
- 関西：京都府、大阪府、兵庫県、滋賀県、奈良県、和歌山県

# ◆能越自動車道交通量の変移



R160 (脇) は前年比35百台減



## ※ グラフのデータについて

下表の各年(11日間)の日平均交通量

曜日一覧	木	金	土	日	月	火	水	木	金	土	日
H23年度	8/11	8/12	8/13	8/14	8/15	8/16	8/17	8/18	8/19	8/20	8/21
H24年度	8/9	8/10	8/11	8/12	8/13	8/14	8/15	8/16	8/17	8/18	8/19
H25年度	8/8	8/9	8/10	8/11	8/12	8/13	8/14	8/15	8/16	8/17	8/18
H26年度	8/7	8/8	8/9	8/10	8/11	8/12	8/13	8/14	8/15	8/16	8/17
H27年度	8/6	8/7	8/8	8/9	8/10	8/11	8/12	8/13	8/14	8/15	8/16

- 【参考】**
- ・H20. 7. 5 東海北陸自動車道(暫定2車線)全線開通
  - ・H21.10.18 氷見北IC ~ 氷見IC間 開通
  - ・H24. 3.25 灘浦IC ~ 氷見北IC間 開通
  - ・H25. 3.24 七尾城山IC ~ 七尾大泊IC間 開通
  - ・H27. 2.28 七尾IC ~ 七尾城山IC間 開通  
七尾大泊IC ~ 灘浦IC間 開通

お盆 8月15日 休日 土・日・祝日