

児童が小矢部川で水生生物を調べます (福岡小学校等)

- 「小矢部川に学ぶ会」の主催により、高岡市立福岡小学校等の児童が、小矢部川の水生生物や水質の調査を行います。富山河川国道事務所は、身近にある川を大切にしたい気持ちや親しみを感じてもらい、ふるさとの川の将来について考えてもらうため、この取り組みを支援します。

調査日時 平成30年7月18日(水) ※
9時00分～11時30分
調査場所 小矢部川土屋親水公園
(高岡市福岡町土屋地先)
※詳細については、別添の調査位置図をご覧ください。
参加者 小矢部川に学ぶ会
(高岡市立福岡小学校4年生児童107名、大人5名)



* 上記の他、地域の児童による水生生物調査や水質調査を、以下のとおり実施します。
調査日時 平成30年7月28日(土) ※
9時00分～12時00分
調査場所 小矢部川五位庄頭首工下流、土屋親水公園
(2箇所) (小矢部市田川地先、高岡市福岡町土屋地先)
※詳細については、別添の調査位置図をご覧ください。
参加者 小矢部川に学ぶ会
(旧福岡町周辺の児童6名、大人9名)



※ 天候等により、調査の中止又は時間を変更する場合があります。
調査を中止する場合は前日の14時迄に判断します。

お問い合わせ先(平日8:30～17:00)

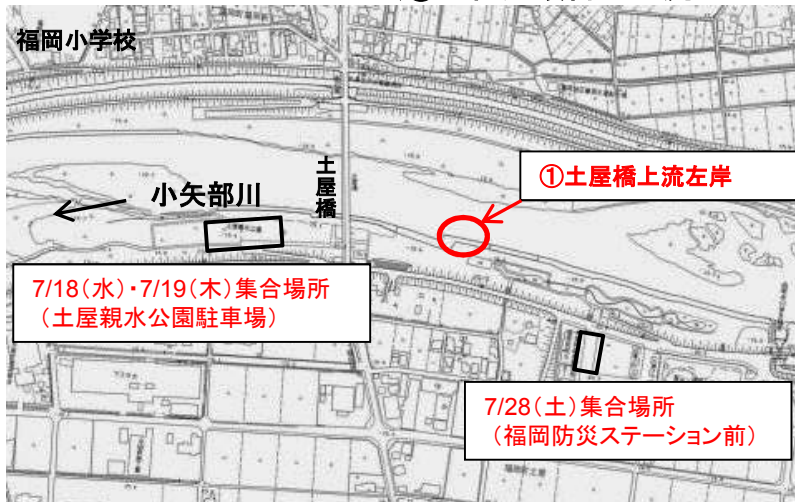
■ 富山河川国道事務所
河川管理課長 田辺 泰祐 TEL:076-443-4720 (直通)



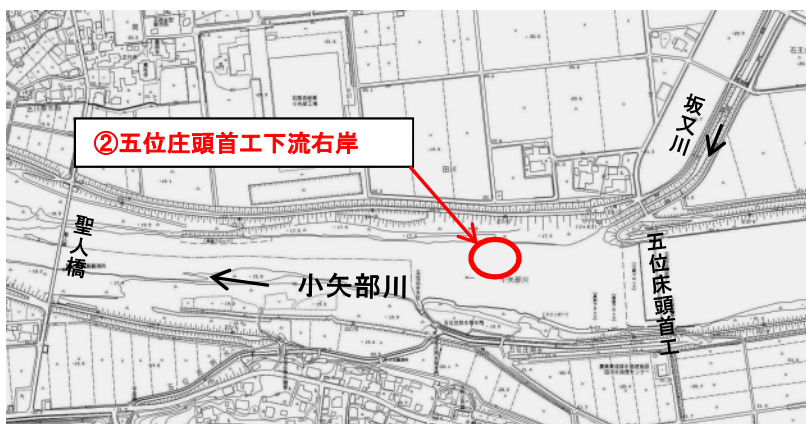
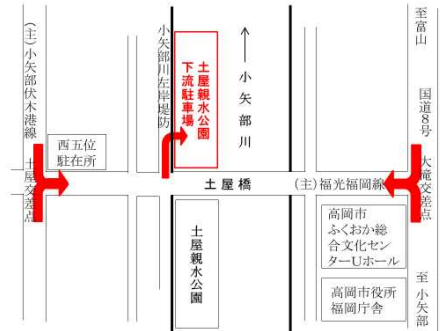
国土交通省北陸地方整備局
富山河川国道事務所 Tel:076-443-4701(代)
〒930-8537 富山市奥田新町2番1号 <http://www.hrr.mlit.go.jp/toyama/>

調査位置図

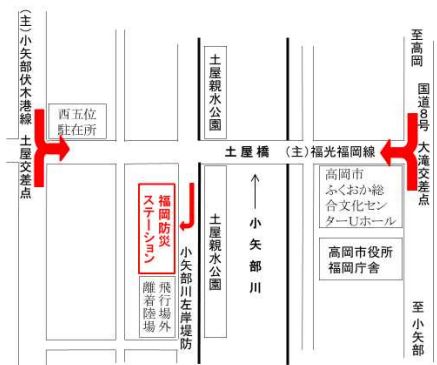
- (①土屋橋上流100m左岸)
- (②五位庄頭首工下流200m右岸)



7/18・7/19集合場所 位置図



7/28集合場所 位置図



福岡小学校4年生による水生生物調査

時 間	内 容	場 所
7月18日 (水) ※ 9:00 ~ 11:30	水生生物調査 (①土屋橋上流左岸) * 水質調査は行いません	小矢部川

地域の児童による水生生物及び水質調査

時 間	内 容	場 所
7月28日 (土) ※ 9:00	福岡防災ステーション 集合	小矢部川
↓	(調査場所へ移動、準備、事前説明)	
9:20 ~ 11:20	(②五位庄頭首工下流右岸) (①土屋橋上流左岸)	
↓	水生生物調査、水質調査	
12:00	福岡防災ステーション まとめ	

※ 天候等により、福岡小学校による水生生物調査は調査日を7月19日(木)に順延します。7月19日も悪天が続く場合は中止します。調査を順延又は中止する場合は前日の14時迄に判断します。なお、天候等により、調査の中止又は時間を変更する場合があります。

- ・現地取材をされる場合は、ご連絡をいただけると幸いです。

連絡先: 河川管理課長 田辺 泰祐 Tel 076-443-4720 (直通)