



国土交通省

# 富山河川国道事務所

記者発表資料

令和4年5月9日  
配布：県政記者クラブ  
扱い：配布後解禁

## 【富山県内】GWにおける国道の交通状況について(速報)

◎ 富山河川国道事務所が管理する国道8号、41号、156号、160号、能越自動車道におけるGW期間(R4.4.28~R4.5.8)の交通状況(速報)をお知らせします。

### 令和3年度の同時期との比較

●富山県全体の交通量【主要10箇所】 **約15%増加** +21,100 台/日

#### ●市街地周辺の交通量【代表3箇所】

主な箇所	①国道8号	たかおか しもた 高岡市下田	<b>約11%増加</b>	+3,300 台/日
	②国道41号	とやま かけお 富山市掛尾	<b>約10%増加</b>	+2,900 台/日
	③国道156号	となみ せんだい 砺波市千代	<b>約5%増加</b>	+1,000 台/日

#### ●県境の交通量【隣県と接続する4箇所】

主な箇所	④新潟県境	国道8号	にゅうぜんまち ふるくるべ 入善町古黒部	<b>約7%増加</b>	+900 台/日
	⑤石川県境	国道8号	おやべ あんらくじ 小矢部市安楽寺	<b>約22%増加</b>	+3,800 台/日
	⑥石川県境	能越自動車道	ひみ すがた 氷見市姿	<b>約31%増加</b>	+2,200 台/日
			ひみ わき 氷見市脇		
	⑦岐阜県境	国道41号	とやま いのたに 富山市猪谷	<b>約42%増加</b>	+2,700 台/日
	⑧【参考】	国道156号	となみ こまき 砺波市小牧	<b>約6%増加</b>	+100 台/日

#### ●能越自動車道の交通量【代表2箇所】

主な箇所	⑨	なだらら ひみきた 灘浦IC~氷見北IC	ひみ いなづみ 氷見市稲積	<b>約27%増加</b>	+1,800 台/日
	⑩	たかおかきた たかおか 高岡北IC~高岡IC	たかおか くによし 高岡市国吉	<b>約19%増加</b>	+2,500 台/日

### GWの気象データ

※気象庁HP気象統計情報(観測地点:富山市 昼)

R3	4/28(水)	4/29(木)	4/30(金)	5/1(土)	5/2(日)	5/3(月)	5/4(火)	5/5(水)			
天候											
最高気温	22℃	14℃	22℃	24℃	13℃	19℃	25℃	21℃			
R4	4/28(木)	4/29(金)	4/30(土)	5/1(日)	5/2(月)	5/3(火)	5/4(水)	5/5(木)	5/6(金)	5/7(土)	5/8(日)
天候											
最高気温	17℃	14℃	15℃	13℃	17℃	18℃	26℃	26℃	26℃	27℃	19℃

「|」=「時々」または「一時」、「/」=「のち」 出典:気象庁WEBページ

### お問い合わせ先

調査第二課長

たかた ひでかず  
高田 英和

TEL: 076-443-4717 (直通)  
FAX: 076-443-4718



パレットとやま

国土交通省 北陸地方整備局 富山河川国道事務所  
代表電話 076-443-4701

〒930-8537 富山市奥田新町2番1号 <https://www.hrr.mlit.go.jp/toyama/>

# ◆ 県内の国道の交通状況について

● 平均日交通量の算出期間

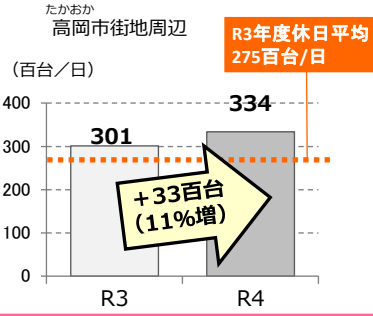
R3: 確定値※1 R3年4月28日(水) ~ R3年5月5日(水) [8日間]  
 R4: 速報値※2 R4年4月28日(木) ~ R4年5月8日(日) [11日間]

● 各日の集計時間帯

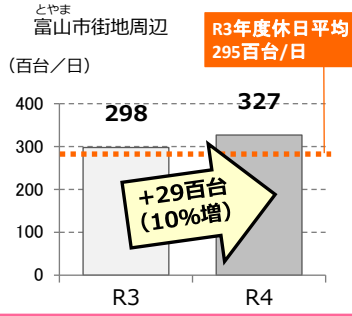
※1 確定値: 欠測等の異常値を補完したものの0時~24時までの24時間  
 ※2 速報値: 欠測等の異常値がそのままとなっているもの

## ◆ 市街地周辺の交通量 (主な箇所)

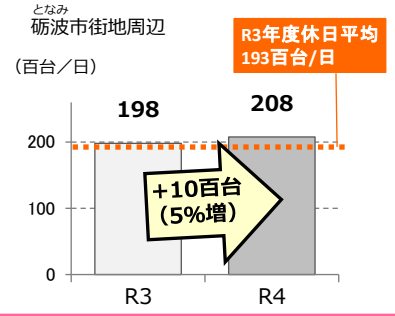
### ① 国道8号 高岡市下田



### ② 国道41号 富山市掛尾

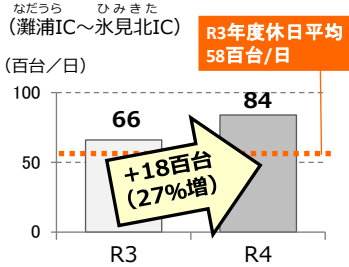


### ③ 国道156号 砺波市千代

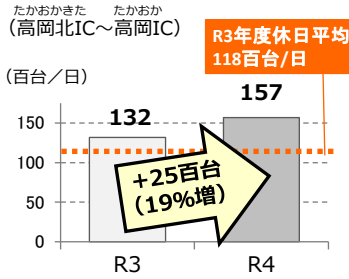


## ◆ 能越自動車道の交通量 (主な箇所)

### ⑨ 能越自動車道 氷見市稲積

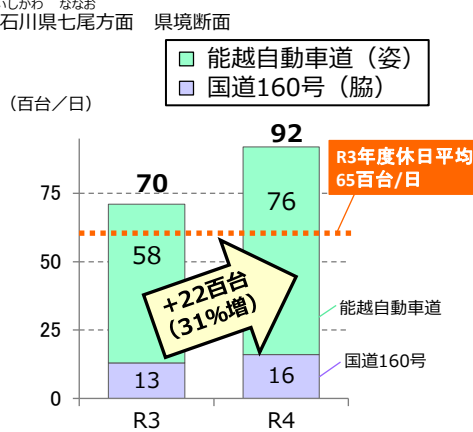


### ⑩ 能越自動車道 高岡市国吉

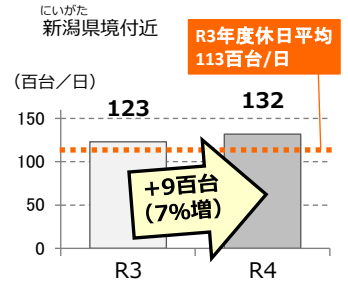


## ◆ 県境周辺の交通量 (主な箇所)

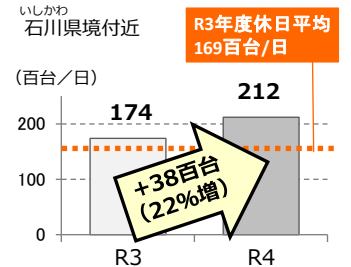
### ⑥ 能越自動車道 氷見市姿+国道160号 氷見市脇



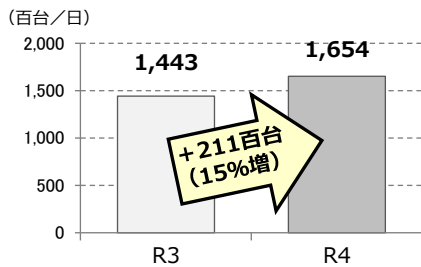
### ④ 国道8号 入善町古黒部



### ⑤ 国道8号 小矢部市安楽寺

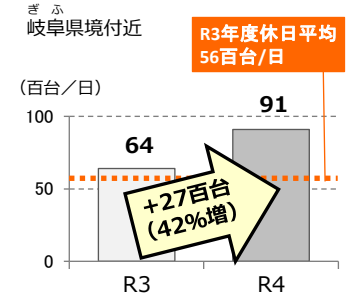


## ◆ 富山県全体の交通量 (主要10箇所)

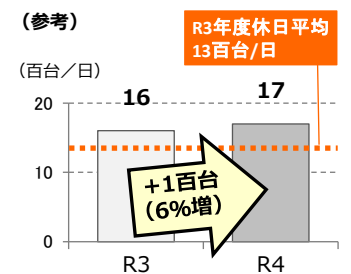


※台数は百台未満で四捨五入しているため、合計と内訳の計が合わない場合があります。

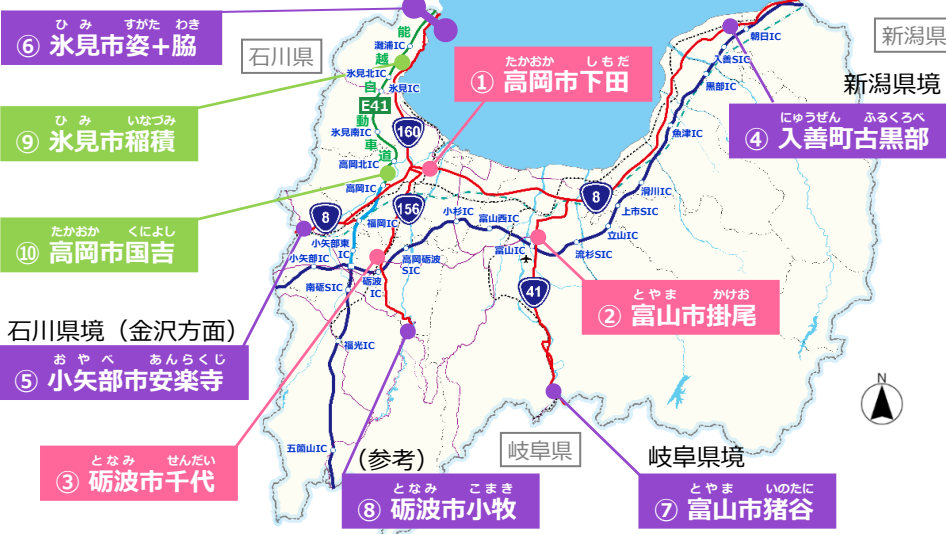
### ⑦ 国道41号 富山市猪谷



### ⑧ 国道156号 砺波市小牧



石川県境 (七尾方面)



石川県境 (金沢方面)

# <参考> R1、R2、R3、R4のゴールデンウィークの交通量

単位：台／日

地域	地点名	GW交通量				比率		
		R1	R2	R3	R4	※1	※2	※3
		4/26～5/6	4/25～5/6	4/28～5/5	4/28～5/8	R4/R1	R4/R2	R4/R3
市街地周辺	①国道8号 高岡市下田	34,400	21,600	30,100	33,400	0.97	1.55	1.11
	②国道41号 富山市掛尾	35,900	20,200	29,800	32,700	0.91	1.62	1.10
	③国道156号 砺波市千代	23,000	15,300	19,800	20,800	0.90	1.36	1.05
県境	④国道8号 入善町古黒部	14,700	9,700	12,300	13,200	0.90	1.36	1.07
	⑤国道8号 小矢部市安楽寺	23,600	9,800	17,400	21,200	0.90	2.16	1.22
	⑥能越自動車道 氷見市姿 国道160号氷見市脇	10,900	4,000	7,000	9,200	0.84	2.30	1.31
	⑦国道41号 富山市猪谷	11,100	-	6,400	9,100	0.82	-	1.42
	【参考】 ⑧国道156号 砺波市小牧	2,000	1,200	1,600	1,700	0.85	1.42	1.06
能越 自動車道	⑨灘浦IC～氷見北IC 氷見市稲積	9,800	3,700	6,600	8,400	0.86	2.27	1.27
	⑩高岡北IC～高岡IC 高岡市国吉	16,400	8,500	13,200	15,700	0.96	1.85	1.19

※1 緊急事態宣言前との比較  
 ※2 緊急事態宣言中との比較  
 ※3 前年との比較

## <参考>

R3のGW(4/28～5/5)期間中の緊急事態措置及びまん延防止等重点措置の実施区域

- ・緊急事態措置を実施すべき区域：東京都、京都府、大阪府、兵庫県
- ・まん延防止等重点措置を実施すべき区域：宮城県、埼玉県、千葉県、神奈川県、愛知県、愛媛県、沖縄県