

## 夏休み前に河川の安全利用点検を実施

富山河川国道事務所では、安心して河川に接することのできる施設整備を目指しています。水辺を利用する機会が増える夏休み前に、大勢の人が集まる場所を中心に、危険な箇所はないか、安全に利用できるようになっているか等の確認を公園管理者である地域の自治体などと合同で行います。

### 1. 点検日時

#### ①庄川

日時 平成30年6月25日(月)9時00分から  
集合場所 大島北野河川公園駐車場  
(射水市寺塚原地先)

#### ②常願寺川

i. 日時 平成30年6月25日(月)9時30分から  
集合場所 水橋フィッシャリーナ  
(富山市水橋辻ヶ堂地先)

ii. 日時 平成30年6月27日(水)9時30分から  
集合場所 朝日運動公園前堤防  
(富山市朝日地先)

#### ③小矢部川

i. 日時 平成30年6月25日(月)13時30分から  
集合場所 守山水防倉庫(ゲートボール場下流)  
(高岡市守山3区地先)

ii. 日時 平成30年6月29日(金)9時00分から  
集合場所 合口橋南側橋詰上流  
(小矢部市鴨島地先)

#### ④神通川

i. 日時 平成30年6月28日(木)9時30分から  
集合場所 神通川桜つつみ緑地(富山赤十字病院前河川敷)  
(富山市牛島本町2丁目地先)

ii. 日時 平成30年6月29日(金)9時00分から  
集合場所 神通川・井田川合流点直上流坂路取付口(有沢公園付近)  
(富山市有沢新町地先)



ゴールデンウィーク前の点検状況  
(神通川)



(庄川)

### 2. 点検場所

別添の通り

### 【事前の問い合わせ先】

副所長 渡邊 一成 TEL : 076-443-4701(代表)  
河川管理課長 田辺 泰祐 TEL : 076-443-4720(直通)

・現地取材をされる場合は、事前にご連絡をいただくと幸いです。  
連絡先:河川管理課長 田辺 泰祐 TEL 076-443-4720(直通)

### 【当日及び河川毎の問い合わせ先】

①庄川	大門出張所長	牛澤 秀光	TEL : 0766-52-1573
②常願寺川	三郷出張所長 上滝出張所長	吉岡 伸恭 小池田 真介	TEL : 076-463-4753 TEL : 076-483-1650
③小矢部川	高岡出張所長 小矢部出張所長	大崎 正範 吉野 隆之	TEL : 0766-22-1325 TEL : 0766-67-0736
④神通川	有沢出張所長	岡田 武	TEL : 076-425-1042

お問い合わせ先(平日8:30~17:00)



国土交通省北陸地方整備局  
富山河川国道事務所 Tel:076-443-4701(代)  
〒930-8537 富山市奥田新町2番1号 <http://www.hrr.mlit.go.jp/toyama/>

# H30夏休み前の点検箇所

**II 改修計画概要**

河川計画高1.625m

km<sup>2</sup>・平均242km<sup>2</sup>・水面及水陸地積33km<sup>2</sup>

6月18日開通 常川岸幅55km 支川岸幅132km

5.4km<sup>2</sup>

日川14.8km 支川岸幅15.7km 西渡川12.4km

基本高水流量 9,700m<sup>3</sup>/s  
計画高水流量 7,200m<sup>3</sup>/s  
基本高水流量 5,600m<sup>3</sup>/s  
計画高水流量 9,700m<sup>3</sup>/s  
基本高水流量 7,200m<sup>3</sup>/s  
計画高水流量 5,400m<sup>3</sup>/s

54年4月4日(決定)

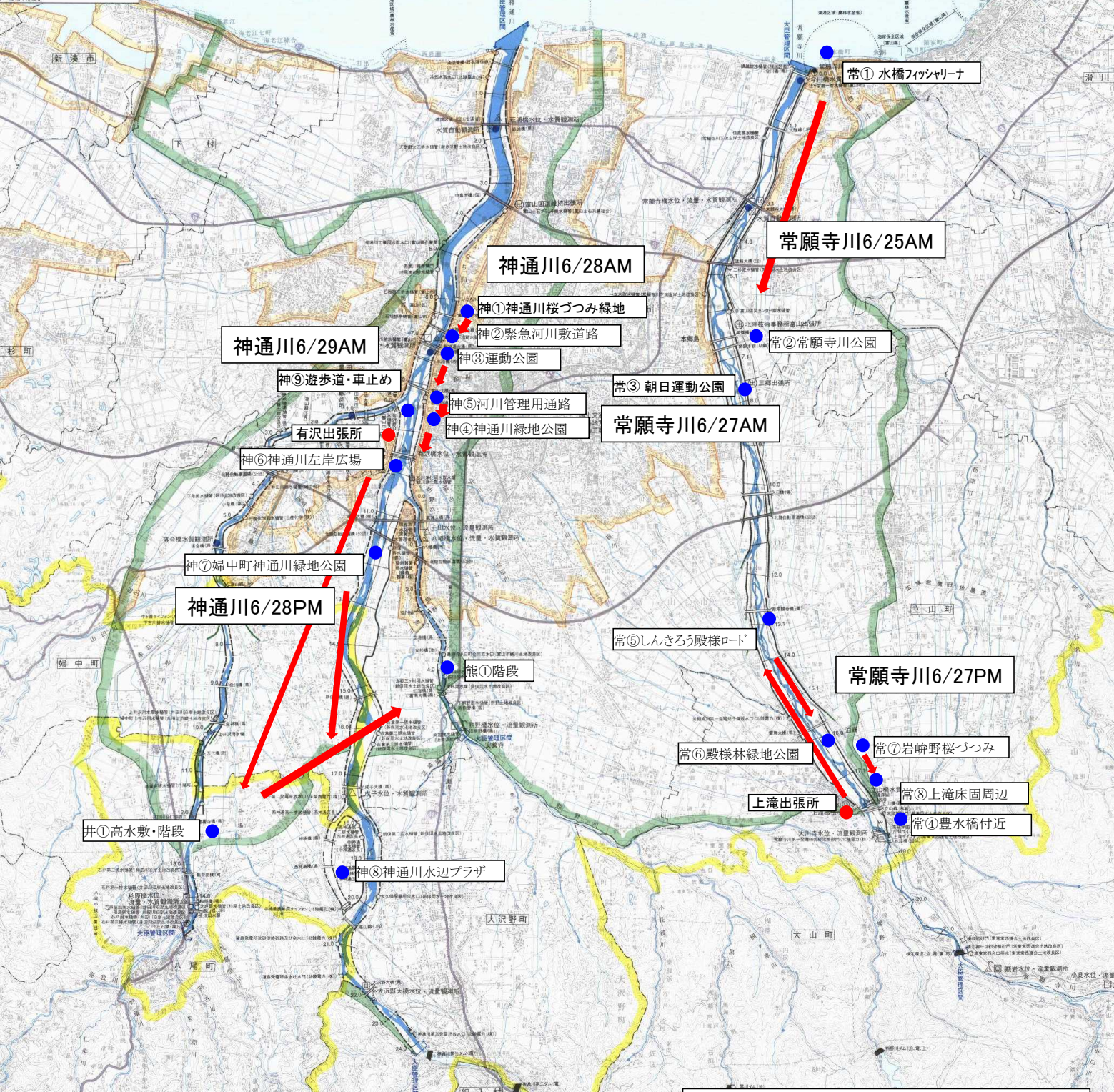
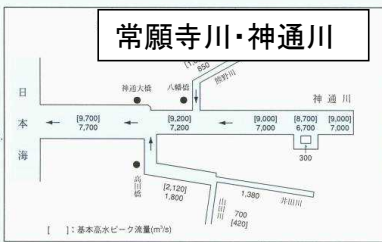
常願寺川(新田川)改修工事  
(橋梁約4橋、田200町安堵水など)

神通川(台) 5.643m/s  
神通川(左岸) 4.085m/s  
神通川(右岸) 3.890m/s  
(家屋浸水799戸、橋梁流失4橋、田200町安堵水など)

神通川(左岸) 3.360m/s  
神通川(右岸) 2.810m/s  
(家屋浸水305戸、橋梁流失2橋、田200町安堵水など)

54年7月～55年10月(予定)

54年4月 石工(神通川、新田川)  
54年5月 土工(常願寺川)計画決定  
54年6月 土工(常願寺川)計画決定  
54年7月 土工(常願寺川)計画決定  
54年8月 土工(常願寺川)計画決定  
54年9月 土工(常願寺川)計画決定  
54年10月 土工(常願寺川)計画決定

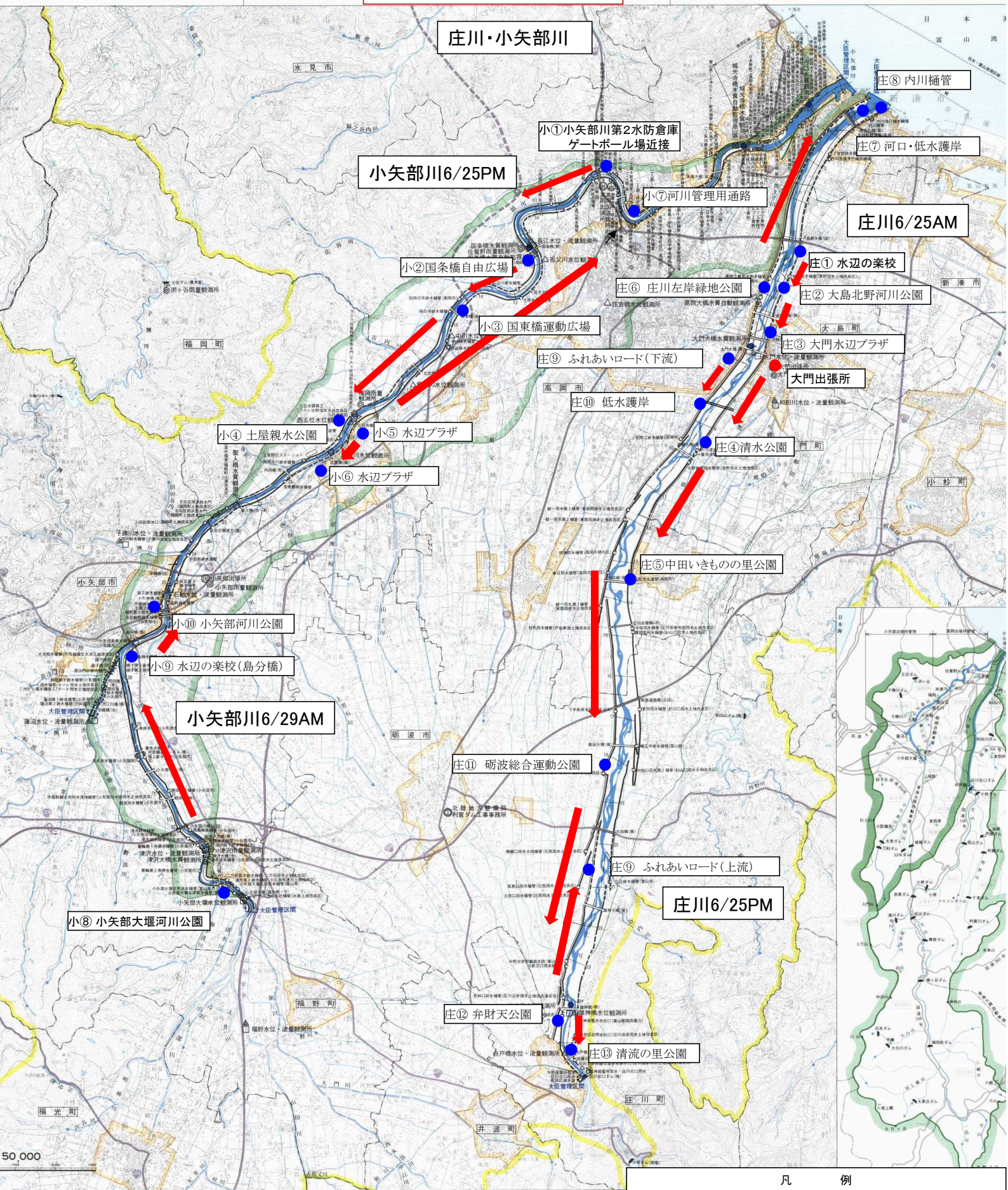


凡 例

点検実施期間

夏休み前 (H30.6月下旬 ~ H30.7月上旬)

# H30夏休み前の点検箇所



凡 例  
 点検実施期間  
 夏休み前 (H30.6月下旬~H30.7月上旬)

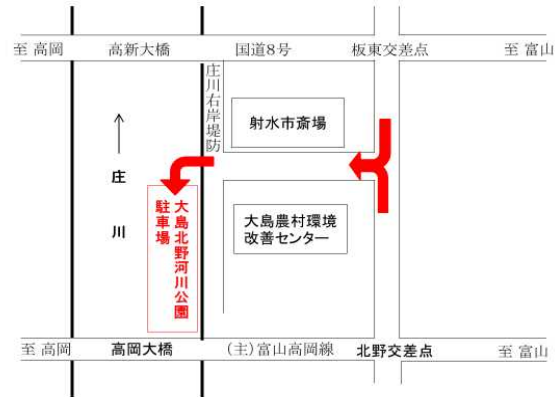
【参考】

今回の各河川の点検行程及び実施場所は以下の通りです

1. 庄川 日時 平成30年6月25日(月) 9時00分～16時00分(予定)

集合場所 位置図

NO	施設名	点検者
庄①	庄川水辺の楽校	射水市・富山河川国道事務所
庄②	大島北野河川公園	〃
庄③	大門水辺プラザ	〃
庄④	清水公園	〃
庄⑤	中田いきものの里公園	高岡市・富山河川国道事務所
庄⑥	庄川左岸緑地公園	〃
庄⑦	河口・低水護岸	富山河川国道事務所
庄⑧	内川樋管	〃
	大門出張所	
庄⑨	ふれあいロード(下流)	富山河川国道事務所
庄⑩	低水護岸	〃
庄⑪	砺波総合運動公園	砺波市・富山河川国道事務所
庄⑫	弁財天公園	〃
庄⑬	清流の里公園	〃
庄⑨	ふれあいロード(上流)	富山河川国道事務所



2. 常願寺川 日時 平成30年6月25日(月) 9時30分～11時30分(予定)

集合場所 位置図

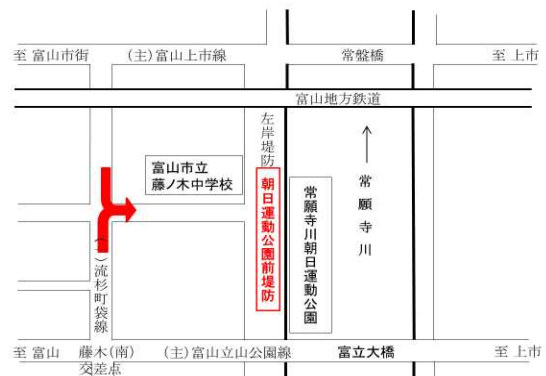
NO	施設名	点検者
常①	水橋フィッシャリーナ	富山河川国道事務所
常②	常願寺川公園	〃



日時 平成30年6月27日(水) 9時30分～16時00分(予定)

集合場所 位置図

NO	施設名	点検者
常③	朝日運動公園	富山市・富山河川国道事務所
常④	豊水橋付近	富山河川国道事務所
	上滝出張所	
常⑤	しんきろう殿様林ロード	富山河川国道事務所
常⑥	殿様林緑地公園	富山市・富山河川国道事務所
常⑦	岩嶺野桜づつみ	立山町・富山河川国道事務所
常⑧	上滝床固周辺	富山河川国道事務所



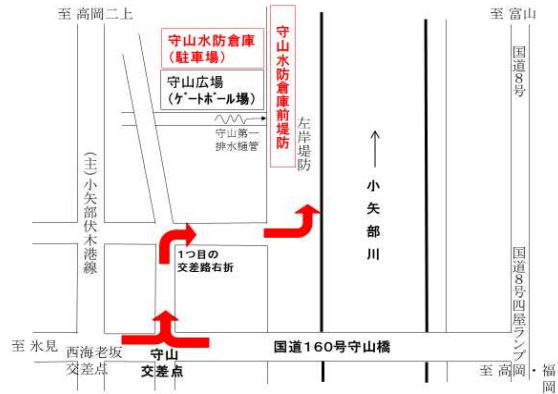
3. 小矢部川 日時 平成30年6月25日(月) 13時30分～15時30分(予定)  
集合場所 位置図

NO	施設名	点検者
小①	守山水防倉庫	高岡市・富山河川国道事務所
小②	国条橋自由広場	〃
小③	国東橋運動広場	〃
小④	土屋親水公園	〃

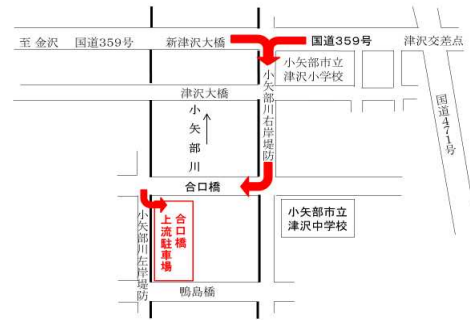
日時 平成30年6月25日(月)  
13時30分～16時00分(予定)

NO	施設名	点検者
小⑤	水辺プラザ	富山河川国道事務所
小⑥	水辺プラザ	〃
小⑦	河川管理用通路	〃

日時 平成30年6月29日(金) 9時00分～10時30分(予定)  
集合場所 位置図



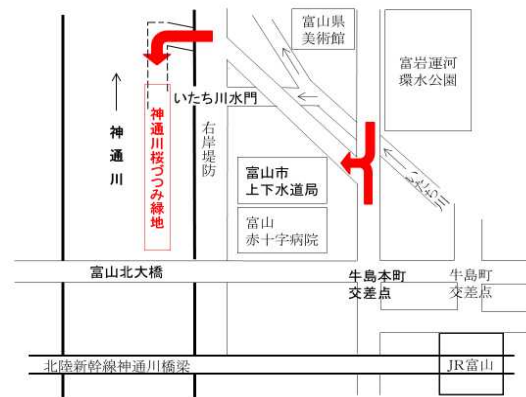
NO	施設名	点検者
小⑧	小矢部大堰河川公園	小矢部市・富山河川国道事務所
小⑨	小矢部川水辺の楽校	〃
小⑩	小矢部河川公園	〃



4. 神通川 日時 平成30年6月28日(木) 9時30分～16時00分(予定)

集合場所 位置図

NO	施設名	点検者
神①	神通川桜づつみ緑地	富山河川国道事務所
神②	緊急河川敷道路	〃
神③	運動公園	〃
神④	神通川緑地公園	富山市・富山河川国道事務所
神⑤	河川管理用通路	富山河川国道事務所
神⑥	神通川左岸広場	〃
	有沢出張所	
神⑦	婦中町神通川緑地公園	富山市・富山河川国道事務所
神⑧	西派川水辺プラザ	〃



日時 平成30年6月29日(金)  
9時00分～11時00分(予定)

集合場所 位置図

NO	施設名	点検者
神⑨	神通川左岸遊歩道	富山河川国道事務所
井①	八尾スポーツアリーナ階段	〃
熊①	富山県国際健康プラザ階段	〃

