



県内直轄国道のGWの交通状況は？

～国が管理する国道の富山県内の交通量について（速報）～

- 富山河川国道事務所が管理する国道 8 号、41 号、156 号、160 号、能越自動車道におけるゴールデンウィーク期間中の交通状況を取りまとめましたのでお知らせします。
- 全調査箇所の期間平均交通量は、対前年度比で昨年並みでした。

昨年の同時期との比較

● 市街地周辺の交通量

国道 8 号（富山市中島）、国道 41 号（富山市千石町）、国道 156 号（砺波市千代）の市街地に近い地点の交通量は、対前年度比で昨年並みでした。

◆ 県境の交通量

国道 160 号（氷見市脇）の石川県境部の地点、国道 8 号（入善町古黒部）の新潟県境に近い地点、国道 41 号（富山市猪谷）の岐阜県境部、国道 156 号（砺波市小牧）の岐阜県境に近い地点では、対前年度比で減少傾向でした。また、国道 8 号（小矢部市俱利伽羅）の石川県境部の地点では、対前年度比で昨年並みでした。

▲ 能越自動車道の交通量

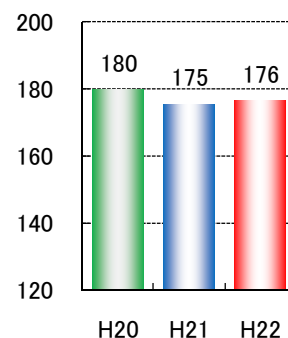
能越自動車道（高岡市国吉・氷見市中谷内）の 2 地点では、対前年度比で増加傾向でした。

GW期間中の気象データ

全調査箇所期間平均交通量（百台/日）

		4/29(水)	4/30(木)	5/1(金)	5/2(土)	5/3(日)	5/4(月)	5/5(火)	5/6(水)
H21	天候								
	最高気温	20℃	22℃	25℃	25℃	24℃	23℃	21℃	18℃
		4/28(水)	4/29(水)	4/30(木)	5/1(土)	5/2(日)	5/3(月)	5/4(火)	5/5(水)
H22	天候								
	最高気温	16℃	18℃	18℃	21℃	23℃	27℃	28℃	25℃

※ 気象庁ホームページ気象統計情報(観測地点:富山市)



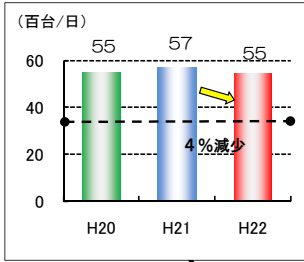
お問い合わせ先

パレットとやま 国土交通省 北陸地方整備局 富山河川国道事務所
調査第二課長 杉 浩行 TEL076-443-4717（直通）

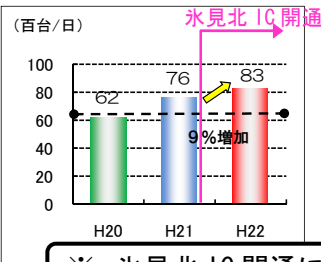


◆県内交通量調査箇所

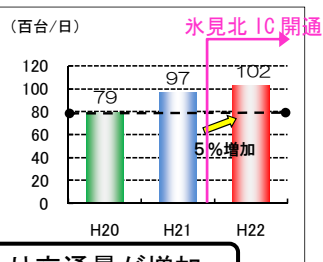
国道160号 氷見市脇
石川県境付近



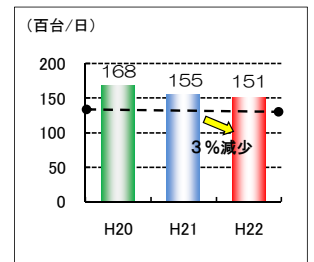
国道470号 氷見市中谷内
能越自動車道(氷見~高岡北)



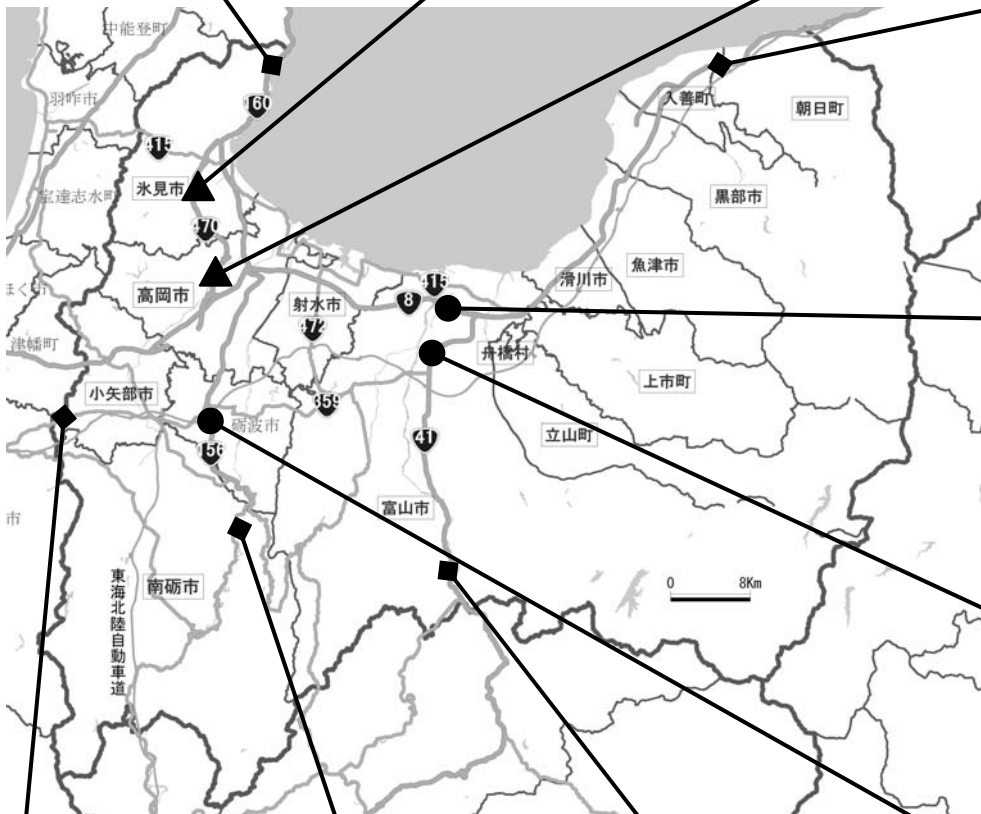
国道470号 高岡市国吉
能越自動車道(高岡北~高岡)



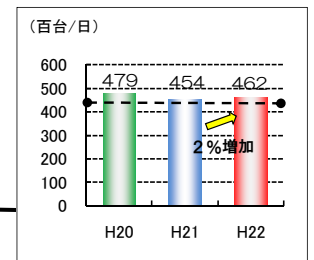
国道8号 入善町古黒部
新潟県境付近



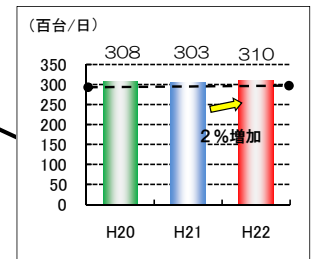
※ 氷見北 IC 開通により交通量が増加



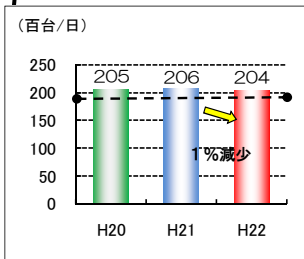
国道8号 富山市中島
富山市街地に近い地点



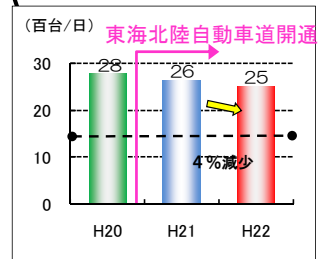
国道41号 富山市千石町
富山市街中心部に位置する地点



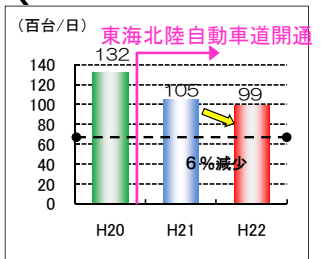
国道8号 小矢部市俱利伽羅
石川県境付近



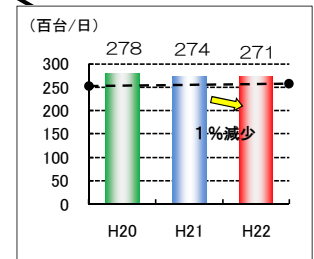
国道156号 砺波市小牧
岐阜県境付近



国道41号 富山市猪谷
岐阜県境付近



国道156号 砺波市千代
砺波市役所付近に位置する地点



【参考】

- H20. 7~ 東海北陸自動車道全線開通
- H21. 3~ 北陸道 1,000円割引実施
- H21. 10~ 氷見北 IC~氷見 IC間 開通

※ グラフのデータについて

- ・ H20 【4/29~5/6(8日間)の日平均交通量】
- ・ H21 【4/29~5/6(8日間)の日平均交通量】
- ・ H22 【4/28~5/5(8日間)の日平均交通量】
- - - ● H22 【4月の第1~4週土日(8日間)の日平均交通量】