

2. 地区アンケートの結果

アンケートは、大沢野道路のA区間とB区間のうち最寄りの区間にお住まいの方を対象として、それぞれの区間のルート帯案に対する意見をお聞きしました。

●質問項目(地区アンケートでは、以下の4つの質問をいたしました。)

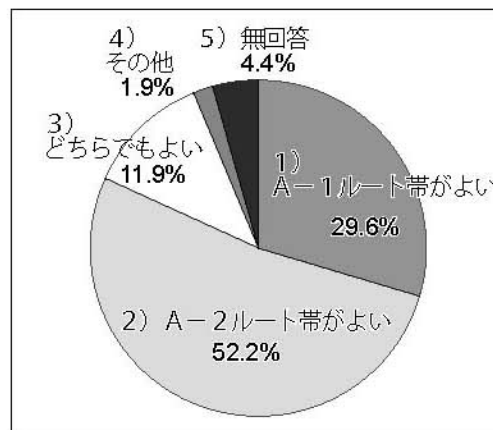
- 問1. 各区間のルート帯案のどちらが望ましいか?
- 問2. 問1で選んだ理由は?
- 問3. 大沢野道路が整備される場合、どのような点に不安や疑問を感じるか。
- 問4. これまでに取り組んできた情報提供活動について、どの程度知っているか。

＜大沢野道路ルート帯案位置図＞




●問1(A区間付近にお住まいの方)

あなたはA区間で示した2つのルート帯のうち、どちらが望ましいと思いますか。

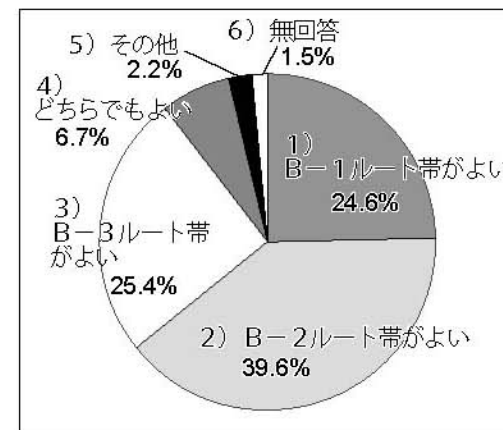


■参考
町全体アンケート結果
(6月実施)




●問1(B区間付近にお住まいの方)

あなたはB区間で示した3つのルート帯のうち、どちらが望ましいと思いますか。



■参考
町全体アンケート結果
(6月実施)



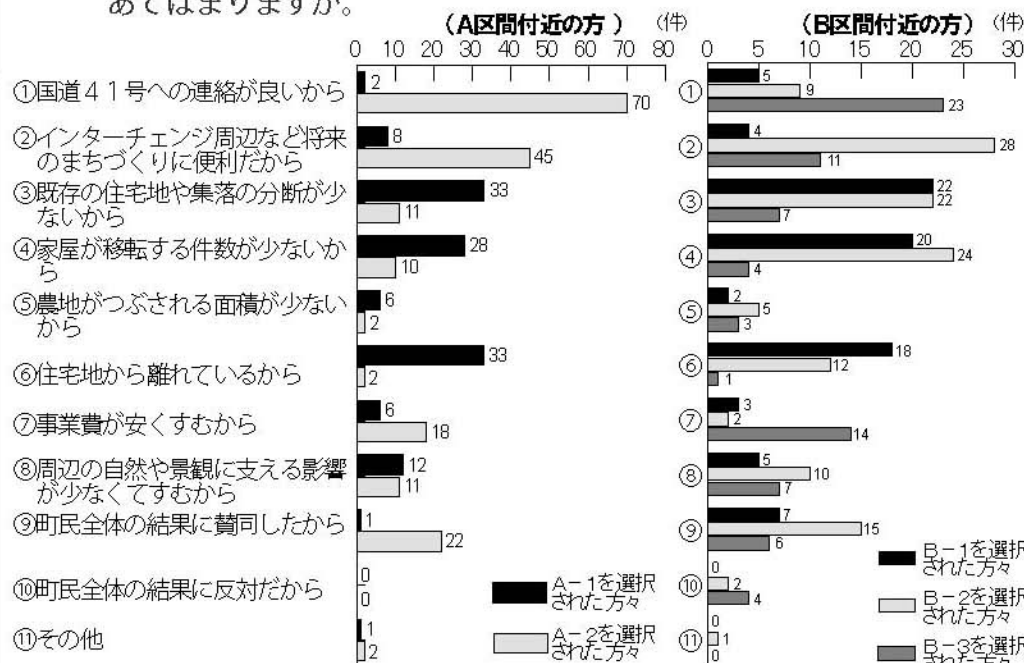
＜アンケート配布・回収状況表＞

	地区名	配布数	回収数	回収率
A区間	笹津1区	12	11	91.7%
	笹津2区	11	9	81.8%
	笹津3区	26	10	38.5%
	笹津4区	20	20	100.0%
	笹津5区	20	13	65.0%
	笹津6区	19	18	94.7%
	笹津7区	26	25	96.2%
	春日長走	32	30	93.8%
	下夕林	17	15	88.2%
	稲代1区	9	8	88.9%
小計	192	159	82.8%	
B区間	稲代2区	48	38	79.2%
	稲代3区	56	48	85.7%
	西塩野	19	19	100.0%
	加納	24	22	91.7%
	岩木	6	4	66.7%
岩木新	3	3	100.0%	
小計	156	134	85.9%	
合計	348	293	84.2%	

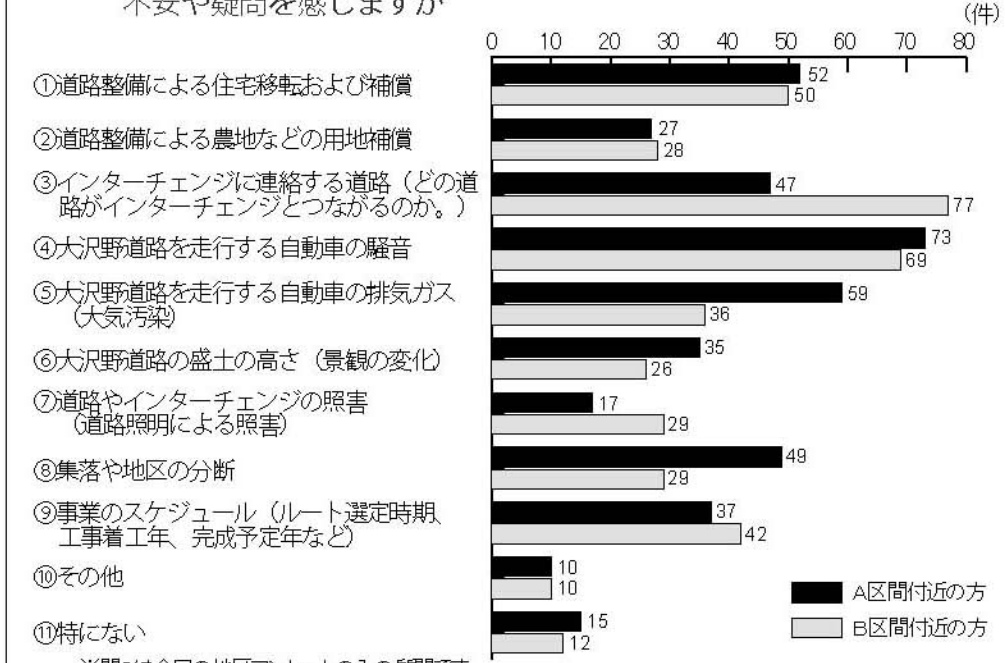
※人口の10%を抽出しました。



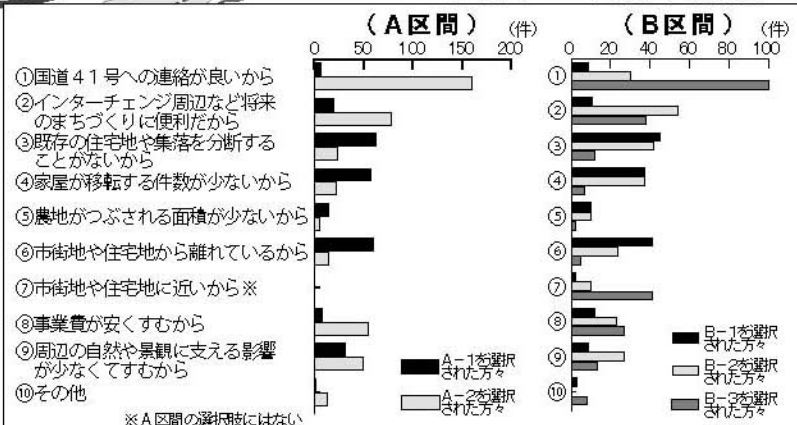
●問2 問1であなたがルート帯を選んだ理由は、次のうちどれにあてはまりますか。



●問3 大沢野道路が整備される場合に、あなたはどのような点に不安や疑問を感じますか



※問3は今回の地区アンケートのみの質問です。



※A区間の選出民数にはない