

大沢野・富山南道路かわら版

No.10 2003年9月 編集/大沢野・富山南道路P I 実行委員会
 (問合せ先) ● 国土交通省北陸地方整備局 富山河川国道事務所 調査第二課 TEL 076-424-9786 FAX 076-424-1772
 ● 富山市 建設部 道路課 TEL 076-443-2091(直通) FAX 076-443-2187
 ● 大沢野町 建設課 TEL 076-468-1111 FAX 076-468-2642

(今回のご報告内容)

アンケート調査結果(速報)をご報告致します

1. 大沢野・富山南道路のルート帯案およびインターチェンジ配置に関するアンケートを実施しました

PI 実行委員会では大沢野・富山南道路PI 活動の一環として、大沢野町と富山市の皆さんを対象としたアンケートを行い、6月に発行した「かわら版」の内容に対する意向を把握させていただきました。

アンケートは、「はがき調査」と「サンプリング調査」、「オンラインアンケート」の3つの方法を用いて実施いたしました。

今回は、このアンケートの結果の概要をご報告させていただくとともに、今後の活動予定のお知らせをさせていただきます。

なお、すべての調査結果は、ホームページに掲載するとともに、各地区施設及び市町村役場にてご覧いただけます。

<ホームページアドレス>

<http://www.osawano-road.com/>

【はがき調査】

今回のPI の対象である大沢野町と富山市の3校下(新保、熊野、蛭川)の各世帯に配布した「かわら版」にはがきアンケートを添付したものを。

【サンプリング調査】

ルート帯周辺地区に在住する15歳以上の住民の中から、無作為抽出した500名を対象としたアンケート。

【オンラインアンケート】

ホームページで行ったアンケート



～大沢野・富山南道路は、富山高山連絡道路の一 구간です～

■大沢野・富山南道路とは？

地域高規格道路「富山高山連絡道路」の一 구간です



図1 大沢野・富山南道路の位置

■富山高山連絡道路とは？

富山市ー高山市間を約1時間で結ぶ規格の高い道路です。これにより、広域交通の時間短縮が図られ、道路交通の信頼性、安全性が向上します。すでに猪谷楡原道路は工事に着手しております。

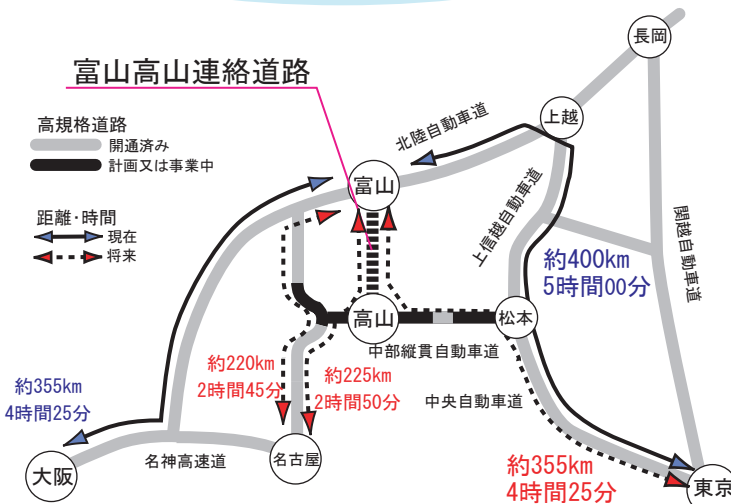


図2 広域的な役割

2. アンケートの結果

アンケートでは、かわら版で示したルート帯案(組み合わせ)とインターチェンジ配置に対する意見をお聞きしました。

以下に、はがき調査とサンプリング調査結果をお示し致します。

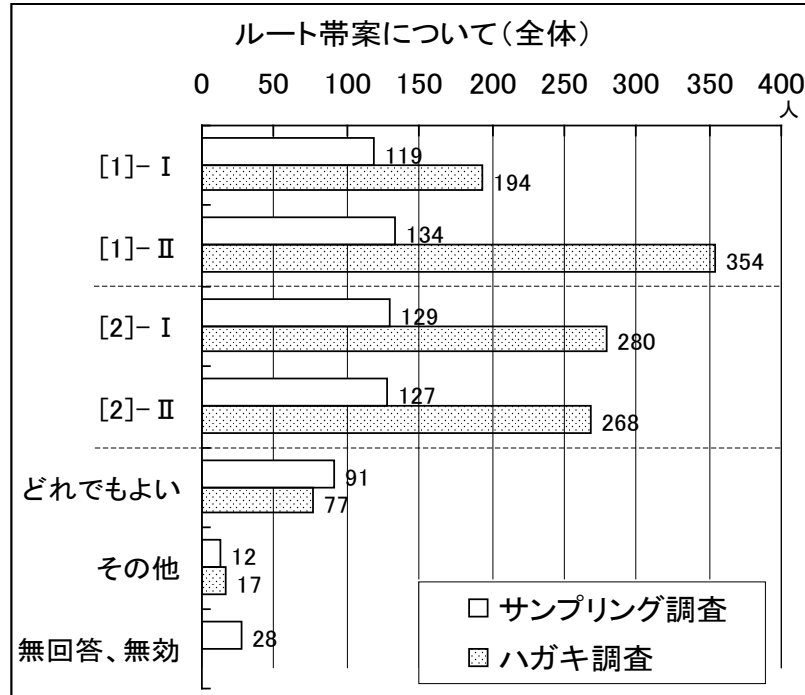
■アンケート配布・回収状況

調査名	対象	配布数	回収数	回収率
はがき調査	富山市	8,790	418	4.8%
	大沢野町	6,793	255	3.8%
サンプリング調査	富山市	281	209	74.4%
	大沢野町	216	202	93.5%

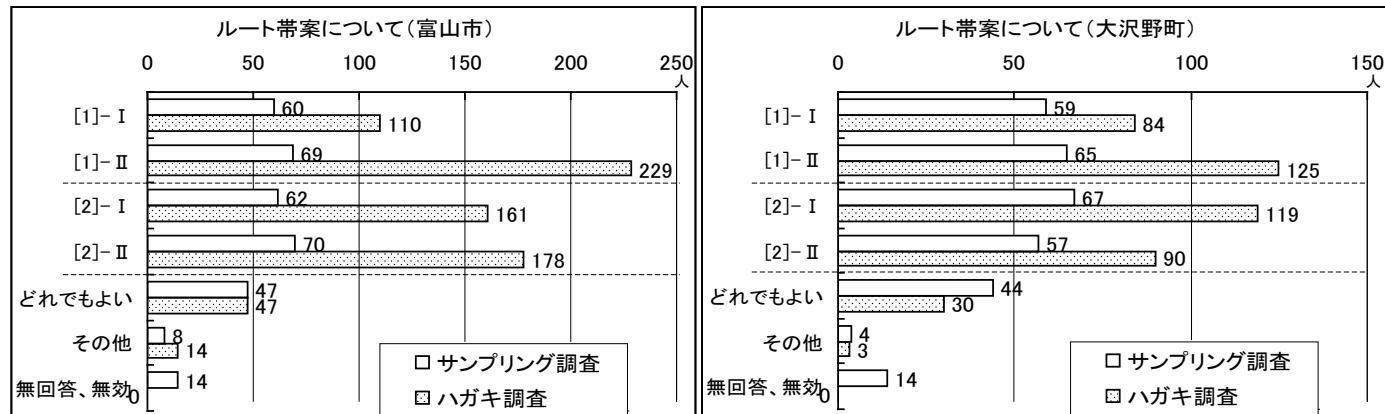
ルート帯案に対するご質問

●あなたは今回お示した「事業者ルート帯案」のうち、どの組み合わせが最も望ましいと思いますか。右の中からあてはまるものをひとつだけ選び、○で囲んでください。

【全体的な傾向をみると】



【市町村別に見ると】

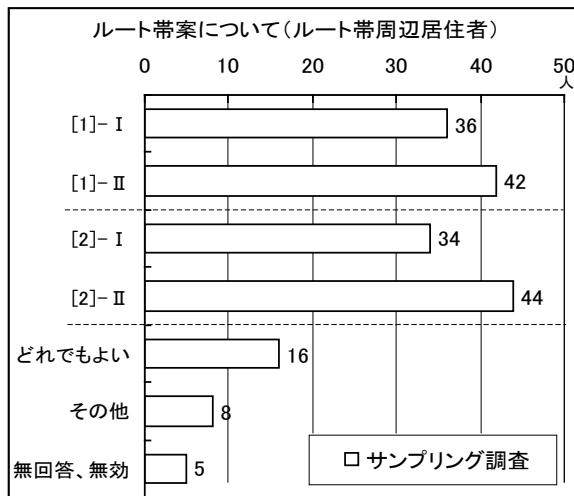


【選択肢】

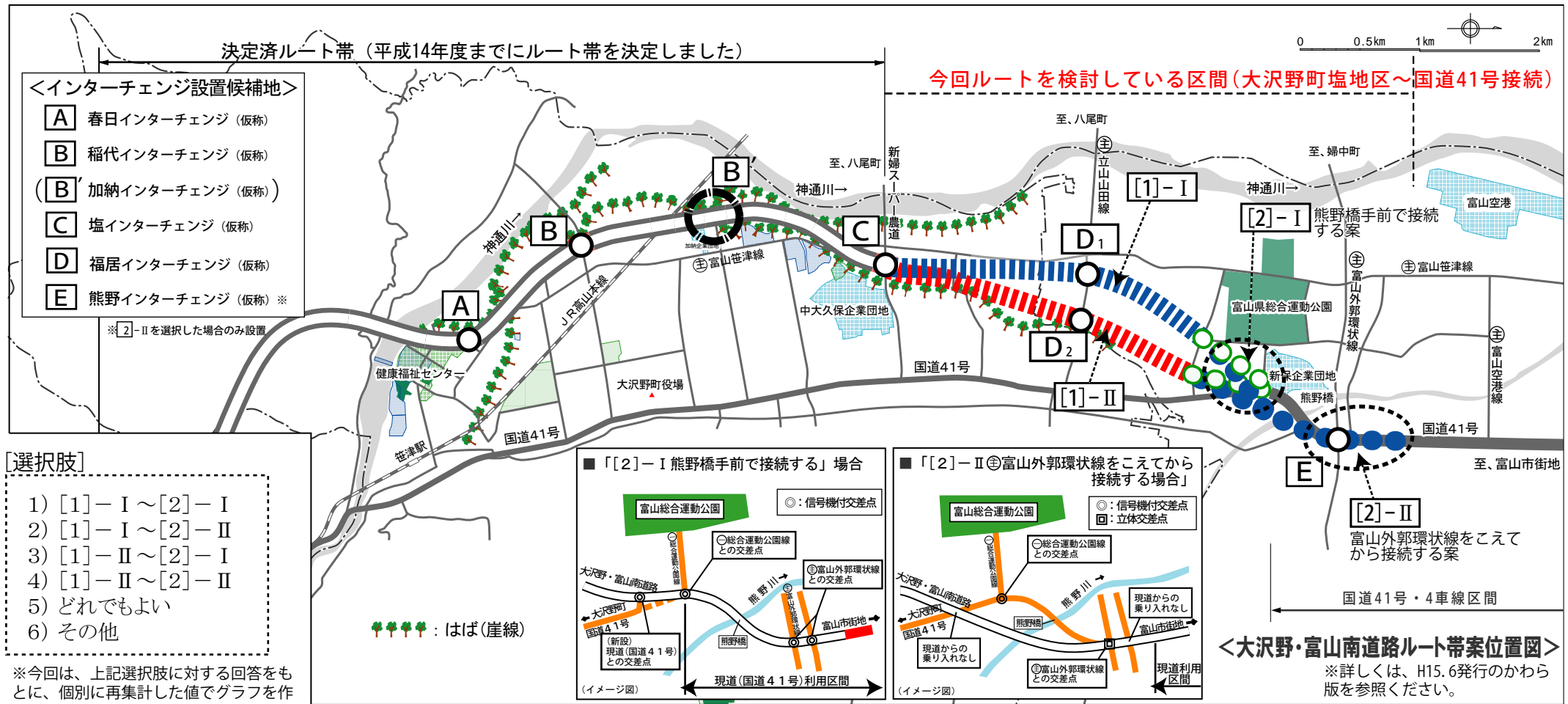
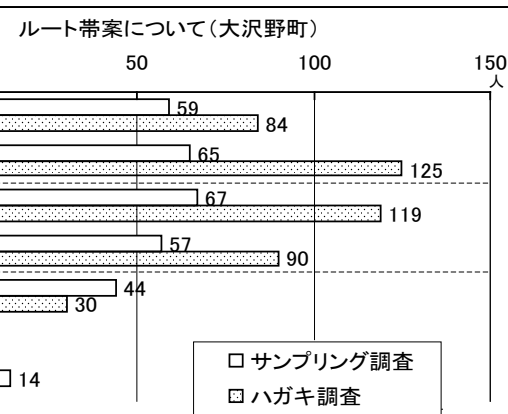
- 1) [1]-I ~ [2]-I
- 2) [1]-I ~ [2]-II
- 3) [1]-II ~ [2]-I
- 4) [1]-II ~ [2]-II
- 5) どれでもよい
- 6) その他

※今回は、上記選択肢に対する回答をもとに、個別に再集計した値でグラフを作成しました。

【ルート帯案の近く※にお住まいの方々の意見は】



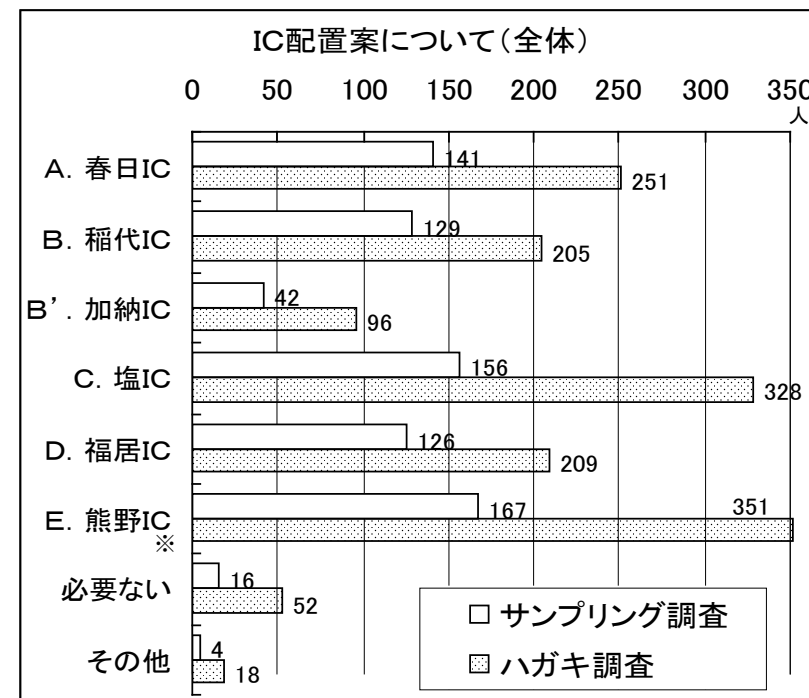
※富山市(福居、南中田、惣在寺、栗山、安養寺の一部、下熊野の一部、小中)、大沢野町(塩、神通)



インターチェンジ配置に対するご質問

●あなたは、今回お示した「インターチェンジ設置候補」の中で、どこにインターチェンジを設置するのが最も望ましいと思いますか。右の中から、あてはまる箇所すべてを○で囲んでください。

【全体的な傾向をみると】

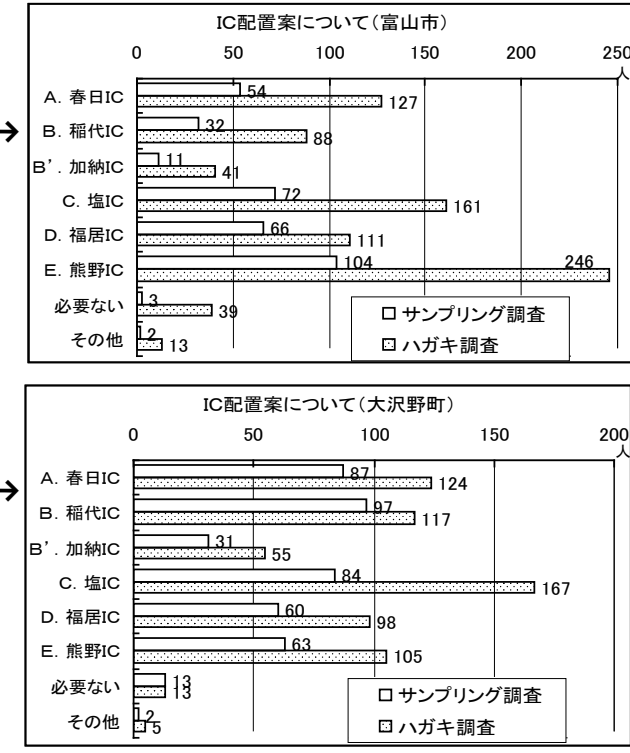


※[2]-IIのルート帯が選択された場合に設置されるインターチェンジです。
(注) IC: インターチェンジの略

【選択肢】

- 1) A: 春日インターチェンジ
- 2) B: 稲代インターチェンジ
- 3) B': 加納インターチェンジ
- 4) C: 塩インターチェンジ
- 5) D: 福居インターチェンジ
- 6) E: 熊野インターチェンジ
- 7) 必要ない
- 8) その他

【市町村別に見ると】



今回は一部の質問の結果をお示ししましたが、他の質問結果のほか、地区別の集計なども行っております。

これら詳細な情報については、ホームページで掲載しているほか、富山市では市役所と各地区センター、大沢野町では役場と各地区公民館でご覧いただけます。

<ホームページアドレス>

<http://www.osawano-road.com/>

※富山市や大沢野町のホームページからもアクセスできます。

なお、今回のアンケートにおいては、各地区の代表者の方々に配布回収のお手伝いをしていただきました。アンケートに回答いただいた方をふくめて、ご協力頂いた皆さんに改めて御礼申し上げます。



3. 今後のPIの活動予定

現在、国土交通省では、今回のアンケート結果を含めたこれまでのPI活動成果をもとに、地元住民の皆さんと協議を重ねながら事業者の考えるルート帯案選定に向けた作業をすすめております。あわせて、インターチェンジの設置箇所も検討しております。

これら事業者案については、次回の地域懇談会及び住民説明会においてご提示させていただく予定です。その際には選定した理由を説明し、それに対する皆さんからのご意見をお聞きしたいと考えております。

国土交通省としては、できる限り多くの方々の理解を得ながら、大沢野・富山南道路計画の方針を定めていきたいと考えております。ご協力をお願い申し上げます。

最終的なルート案は、皆さんの意見をふまえたうえで、事業者である国土交通省の判断で決定させていただきます。

<今後の予定> ※詳細な日程が決まり次第、ご連絡させていただきます。

☆これまでのPI活動成果及び新保地区協議会等からの意見聴取によるルート帯及びインターチェンジ設置の検討(事務局)

■地域懇談会

事業者案（絞り込んだルート帯案、インターチェンジ配置案）の説明

■かわら版の配布

事業者案の提示と選定理由を記載します。地域懇談会の開催にあわせて、関係する各世帯に配布させていただきます。

■地区住民説明会

事業者案（絞り込んだルート帯案、インターチェンジ配置案）の説明

本パンフレットに対するご意見・ご質問をお待ちしております

(問合せ先)

- 国土交通省北陸地方整備局 富山河川国道事務所 調査第二課
TEL 076-424-9786 FAX 076-424-1772
- 富山市建設部道路課 TEL 076-443-2091(直通) FAX 076-443-2187
- 大沢野町 建設課 TEL 076-468-1111 FAX 076-468-2642

ホームページでもご意見を募集しております。お気軽にアクセスしてください♪