

大沢野道路瓦版 ～PI活動報告～

(ぴーあい)

No. 6 2002年11月 編集／大沢野道路PI実行委員会

● 国土交通省北陸地方整備局 富山工事事務所 調査第二課 TEL 076-424-9786 FAX 076-424-1772
● 大沢野町 建設課 TEL 076-468-1111 FAX 076-468-2642

(今回の主なご報告内容)

ルート帯周辺地区へのアンケート調査結果のご報告

1. 大沢野道路ルート帯周辺に居住する方々を対象としたアンケートを実施しました

PI実行委員会では大沢野道路PI活動の一環として、町民500名の皆さんを対象としたアンケートを行い、大沢野道路計画に対する意向を把握させていただきました。(その結果は、瓦版第5号をご参照ください。)

このアンケート調査結果をふまえ、さらに、実際に道路が整備される予定地周辺に住んでいる方々の意向を把握するため、既にご提示しているルート帯(案)が通過する地区を対象として、そこにお住まいの方々の中から無作為抽出した約350名の皆さんを対象にアンケート調査(以下、「地区アンケート」と呼びます。)を実施いたしました。

今回は、この「地区アンケート」の結果をご報告するとともに、大沢野道路のルート帯およびインターチェンジの選定に向けた今後の活動予定をお知らせいたします。

地区アンケート調査は、10月18日～25日に行いました。(詳しくは、次のページをご覧ください。)



～大沢野町にとっては～

インターチェンジの位置・箇所数は、将来のまちづくりにとっても重要なことであると考えています。

～大沢野道路は、富山高山連絡道路の一区間です～

■大沢野道路とは？

地域高規格道路「富山高山連絡道路」の一区間です

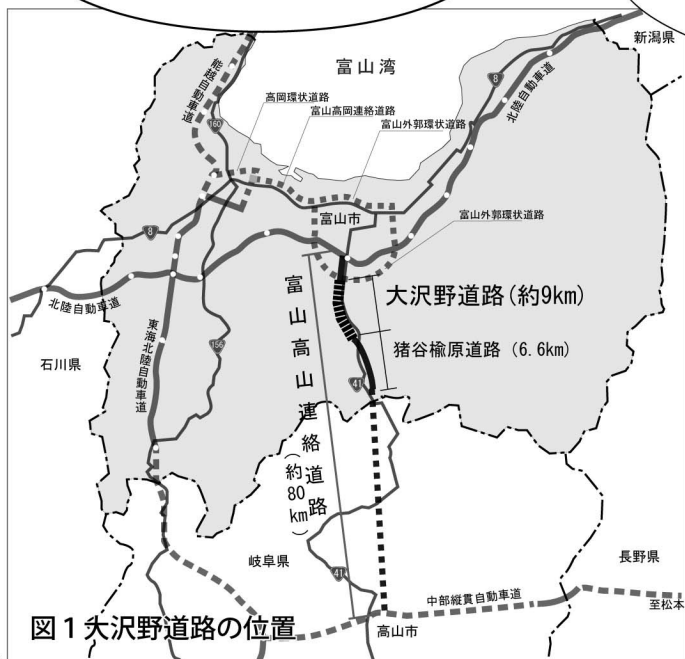


図1 大沢野道路の位置

■富山高山連絡道路とは？

富山市－高山市間を約1時間で結ぶ規格の高い道路です。これにより、広域交通の時間短縮が図られ、道路交通の信頼性、安全性が向上します。すでに猪谷楡原道路は用地取得を推進しています。

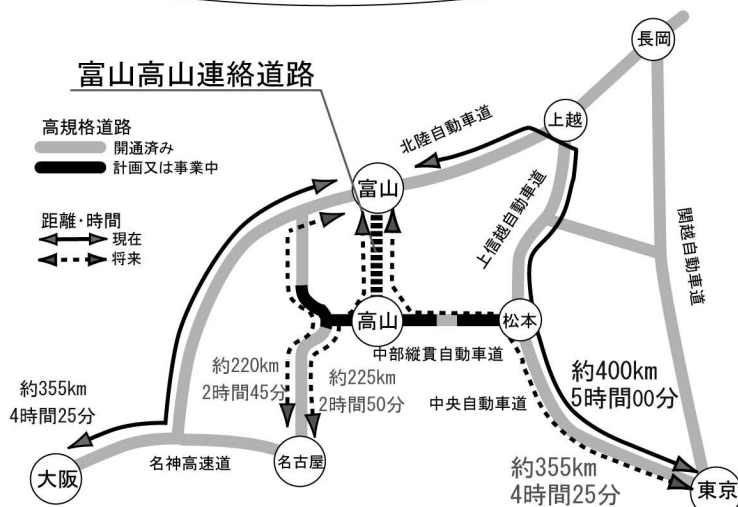


図2 広域的な役割

2. 地区アンケートの結果

アンケートは、大沢野道路のA区間とB区間のうち最寄りの区間にお住まいの方を対象として、それぞれの区間のルート帯案に対する意見をお聞きしました。

●質問項目(地区アンケートでは、以下の4つの質問をいたしました。)

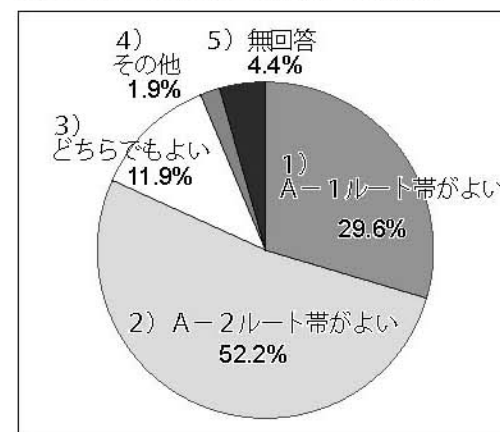
- 問1. 各区間のルート帯案のどちらが望ましいか?
- 問2. 問1で選んだ理由は?
- 問3. 大沢野道路が整備される場合、どのような点に不安や疑問を感じるか。
- 問4. これまでに取り組んできた情報提供活動について、どの程度知っているか。

＜大沢野道路ルート帯案位置図＞




●問1(A区間付近にお住まいの方)

あなたはA区間で示した2つのルート帯のうち、どちらが望ましいと思いますか。

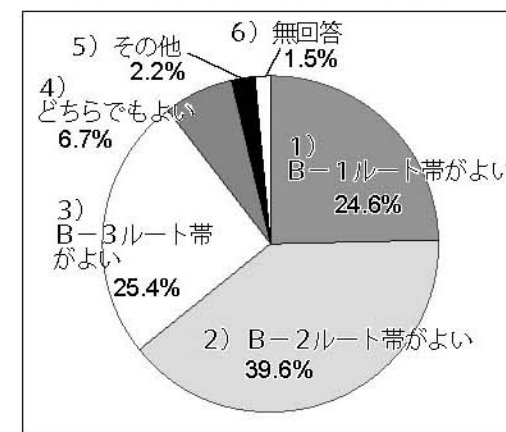


■参考
町全体アンケート結果
(6月実施)




●問1(B区間付近にお住まいの方)

あなたはB区間で示した3つのルート帯のうち、どちらが望ましいと思いますか。



■参考
町全体アンケート結果
(6月実施)



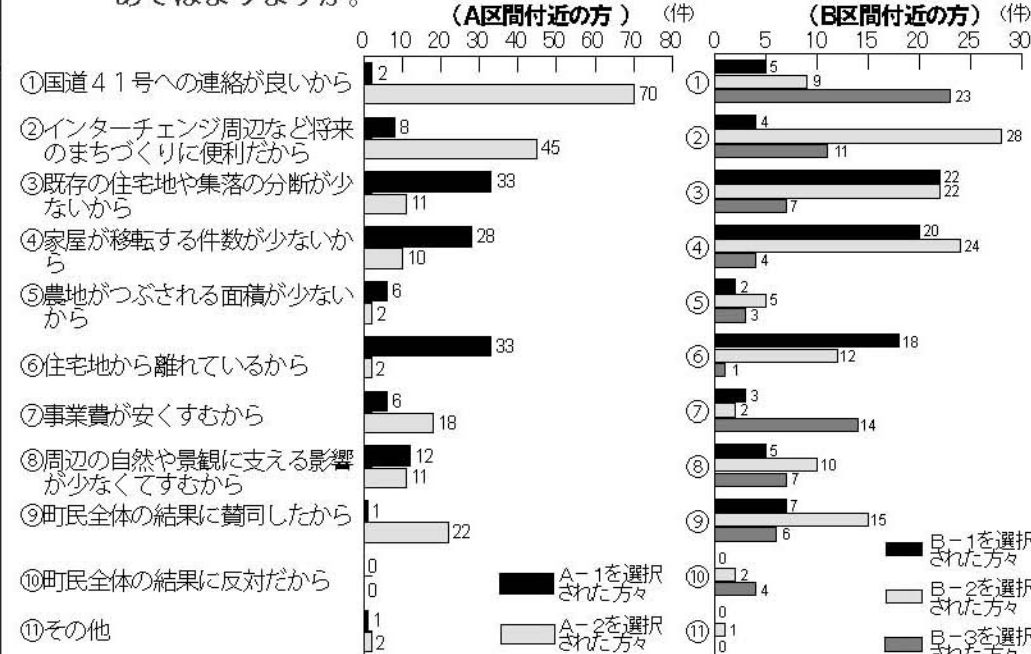
＜アンケート配布・回収状況表＞

地区名	配布数	回収数	回収率
A区間			
笹津1区	12	11	91.7%
笹津2区	11	9	81.8%
笹津3区	26	10	38.5%
笹津4区	20	20	100.0%
笹津5区	20	13	65.0%
笹津6区	19	18	94.7%
笹津7区	26	25	96.2%
春日長走	32	30	93.8%
下夕林	17	15	88.2%
稲代1区	9	8	88.9%
小計	192	159	82.8%
B区間			
稲代2区	48	38	79.2%
稲代3区	56	48	85.7%
西塩野	19	19	100.0%
加納	24	22	91.7%
岩木	6	4	66.7%
岩木新	3	3	100.0%
小計	156	134	85.9%
合計	348	293	84.2%

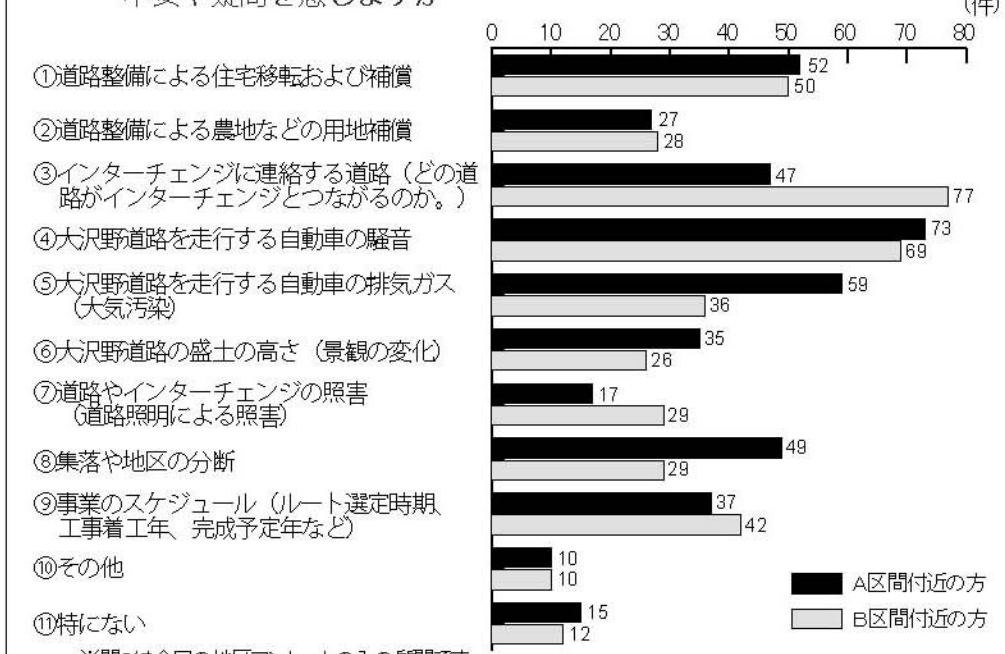
※人口の10%を抽出しました。



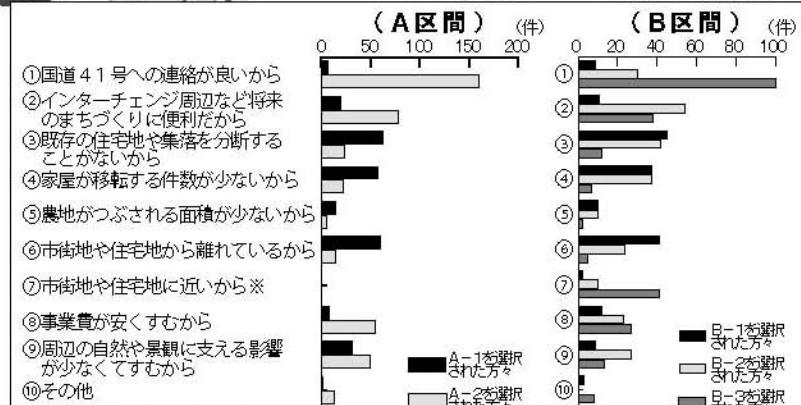
●問2 問1であなたがルート帯を選んだ理由は、次のうちどれにあてはまりますか。



●問3 大沢野道路が整備される場合に、あなたはどのような点に不安や疑問を感じますか



※問3は今回の地区アンケートのみの質問です。



※A区間の選民数にはない

3. 今後のPIの活動予定

現在、国土交通省では、今回の地区アンケート結果を含めたこれまでの活動成果をもとに、一本に絞り込んだルート帯案の選定作業を行っております。あわせて、インターチェンジの設置箇所も検討しております。

これら事業者案については、次回の第3回地域懇談会においてご提示する予定です。その際には選定した理由を説明し、それに対する皆さんからのご意見をお聞きしたいと考えております。

国土交通省としては、できる限り多くの方々の理解を得ながら、大沢野道路計画におけるルートなどの方針を定めていきたいと考えております。ご協力をお願い申し上げます。

最終的なルート案は、皆さんの意見をふまえて事業者である国土交通省が決定します。




<今後の予定>

- **第3回地域懇談会**（11月下旬～12月上旬ころ）
事業者案（ルート1案、インターチェンジ配置案）を提示します。
- **大沢野道路瓦版第7号の配布**（11月下旬～12月上旬）
事業者案の提示と選定理由を記載します。地域懇談会開催とあわせて、各世帯に配布させていただきます。
- **第4回意見募集**（11月下旬～12月中旬）
事業者案に対するご意見をお聞きします。瓦版7号と共に行う「はがき調査」と、町民500名程度を対象とした「サンプリング調査」を予定しています。ご協力をお願いします。
- **第4回意見募集の結果報告**（1月）
結果はなるべく早くとりまとめ、瓦版などを通じて皆さんにお知らせする予定です。

○問い合わせ

本活動に対するご意見・ご質問は、国土交通省富山工事事務所までお願い致します。本活動に関する詳しい資料は、役場もしくは最寄りの地区公民館で閲覧できます。お気軽にご覧ください。また、ホームページでも情報を公開しております。

なお、今回の地区アンケートにおいては、各地区の総代さん・区長さんに配布回収をお手伝いいただきました。アンケートに回答いただいた方をふくめて、ご協力頂いた皆さんに改めて御礼申し上げます。



- 国土交通省北陸地方整備局 富山工事事務所 調査第二課
TEL 076-424-9786 FAX 076-424-1772
- 大沢野町 建設課 TEL 076-468-1111 FAX 076-468-2642
- 大沢野道路ホームページアドレス
<http://www.hrr.mlit.go.jp/toyama/osawa-road/index.html>