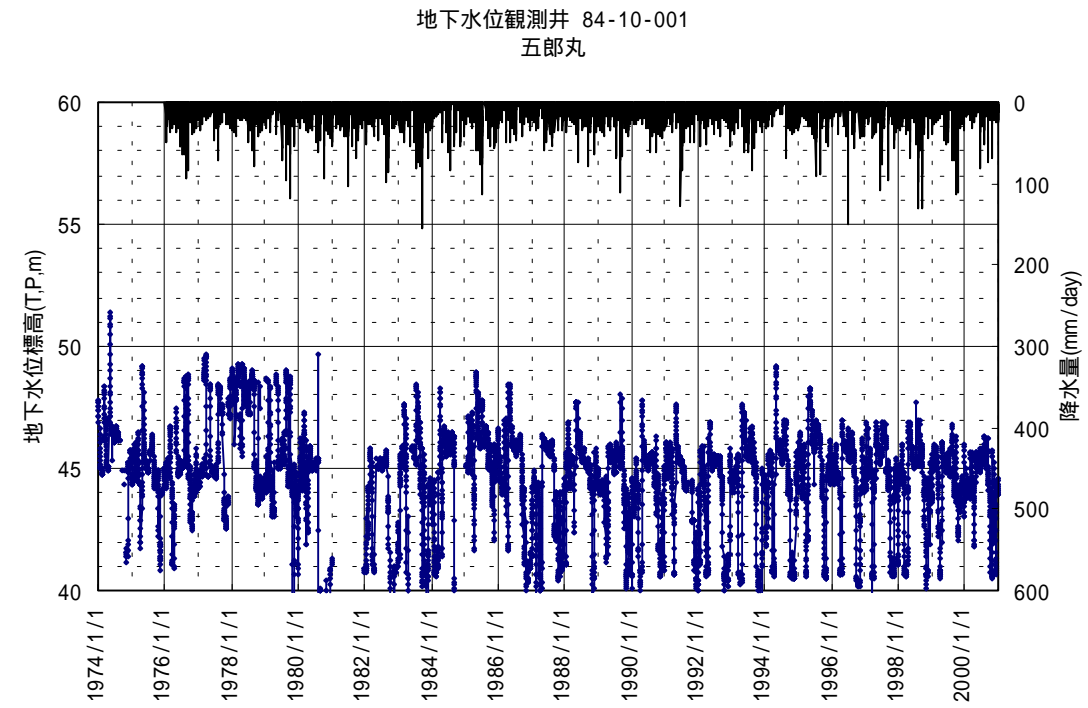


## 2.5 地下水位変動

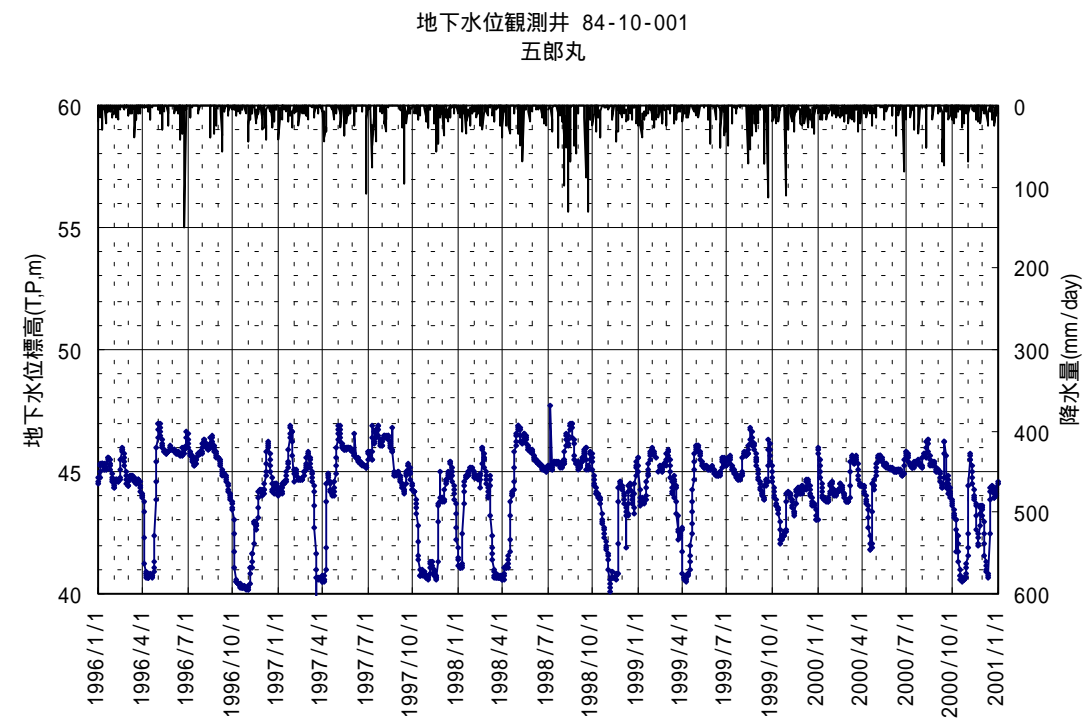
表 地下水位観測井諸元

観測井番号	観測所名	河川名	調査機関名	メッシュコード	所在地	地盤高 (TP.m)	口径 (mm)	深度 (m)	ストレナ 深度(m)
84-11-001	五郎丸	庄川	国土交通省	54367737	砺波市五郎丸	67.10	100	50.0	20.0 ~ 50.0
84-11-002	古上野	庄川	国土交通省	54367728	東砺波郡庄川町古上野2	80.80	100	50.0	20.0 ~ 41.0
84-11-003	下田	庄川	国土交通省	55371004	高岡市下田	4.20	100	80.0	30.0 ~ 50.0
84-11-004	野村	庄川	国土交通省	55370093	高岡市野村378	8.00	100	80.0	25.0 ~ 45.0
84-11-005	広小路	庄川	国土交通省	55371002	高岡市広小路7-1-930	6.90	100	80.0	22.0 ~ 42.0
84-11-006	旭ヶ丘	庄川	国土交通省	55371003	高岡市旭ヶ丘	6.00	100	80.0	30.0 ~ 50.0
84-11-007	能町	庄川	富山県	55371013	高岡市	3.48	300	260.0	156.0 ~ 178.0
84-11-008	上関	庄川	富山県	53370070	高岡市	12.59	300	240.0	164.0 ~ 175.0
84-11-009	二塚	庄川	富山県	53370050	高岡市	11.00	250	40.0	33.7 ~ 39.2
84-11-010	寺塚原	庄川	富山県	55370094	新湊市	6.22	350	150.0	102.0 ~ 124.0
84-11-011	相割	庄川	国土交通省	54367729	砺波市	75.28	150	31.0	9.0 ~ 31.0
84-11-012	外開	庄川	国土交通省	54367739	砺波市太田3003	72.46	150	30.5	8.5 ~ 30.5
84-11-013	松ノ木	庄川	国土交通省	54367779	砺波市柳瀬10	47.00	200	31.4	15.0 ~ 27.0
84-11-014	千保	庄川	国土交通省	54367778	砺波市千保250	46.80	200	30.0	4.0 ~ 10.0 18.0 ~ 26.0
84-11-015	日詰	庄川	富山県	54367775	砺波市	41.08	250	100.0	78.0 ~ 80.0
84-11-016	作道	庄川	富山県		新湊市	2.41	250	100.0	39.5 ~ 54.0
84-11-017	五郎丸	庄川	富山県		砺波市	72.54	250	80.0	48.0 ~ 59.0 65.0 ~ 70.0
84-11-018	水島	庄川	富山県		小矢部市	41.21	250	80.0	43.0 ~ 49.0 54.0 ~ 60.0 65.0 ~ 71.0
84-11-019	布袋	庄川	富山県		福野町	60.42	250	80.0	43.0 ~ 65.0 60.0 ~ 65.0
84-11-020	江尻	庄川	富山県		福岡市	20.46	250	80.0	56.0 ~ 67.0 72.0 ~ 78.0
84-11-021	朝日丘	仏生寺川	富山県		氷見市	5.63	250	80.0	32.0 ~ 38.0 71.0 ~ 77.0
84-11-022	柳田	仏生寺川	富山県		氷見市	5.45	250	100.0	79.0 ~ 90.0

(1) 五郎丸

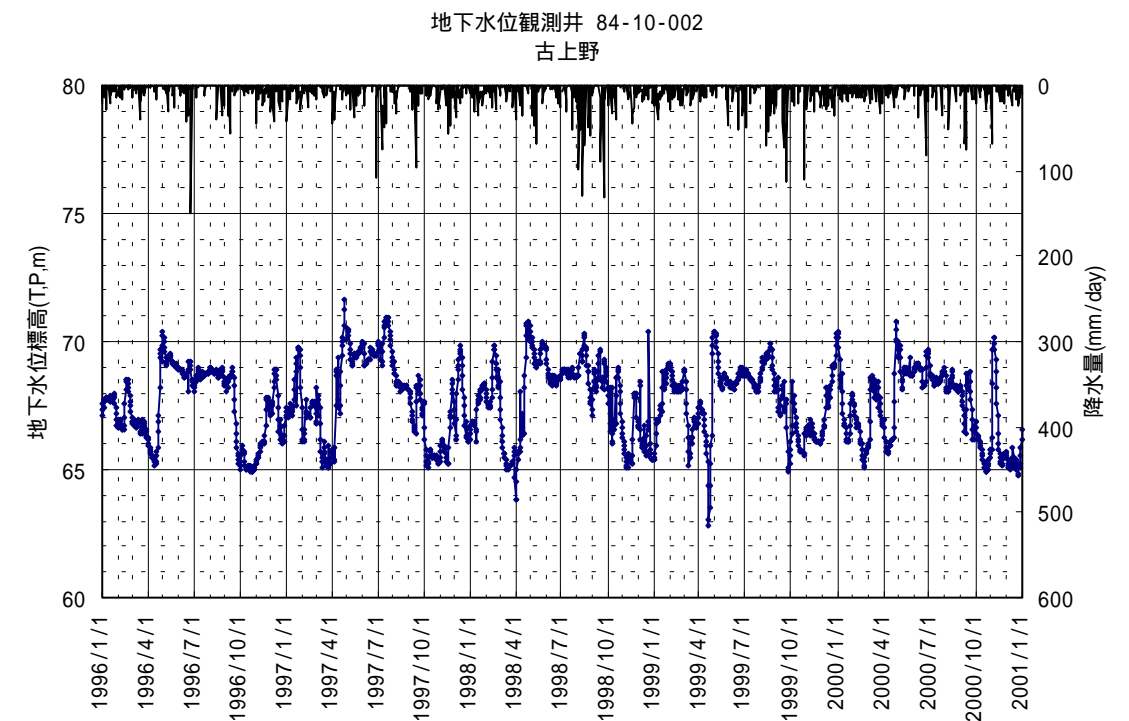
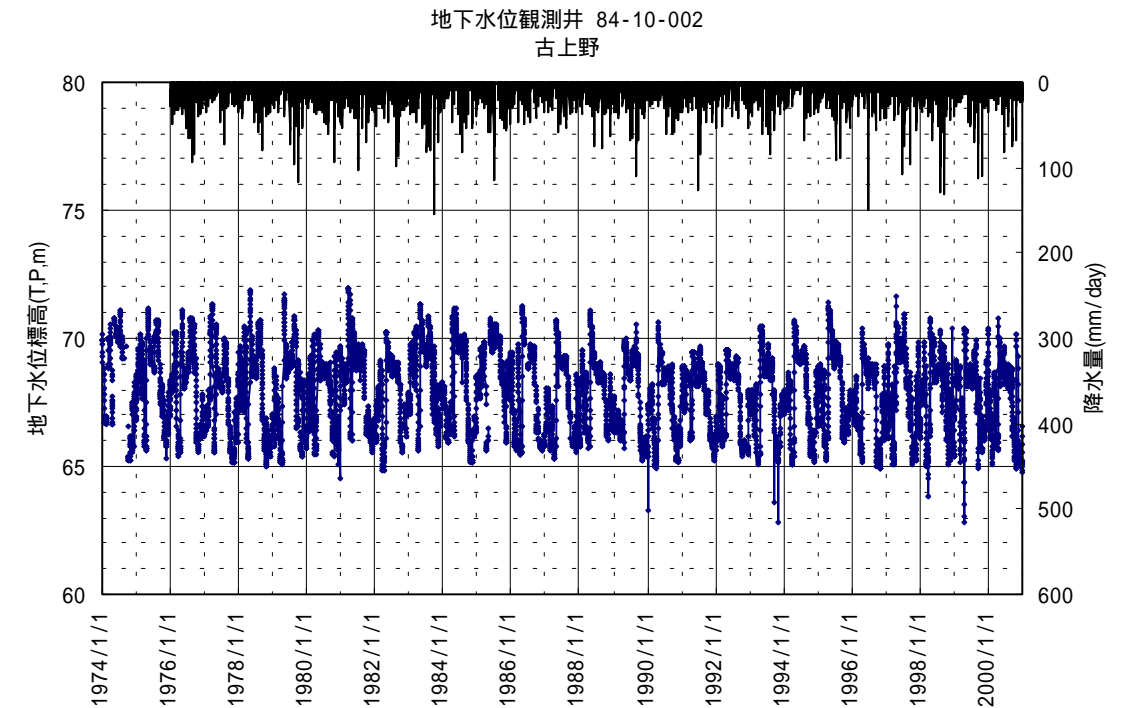


観測全期間の地下水位  
変動図

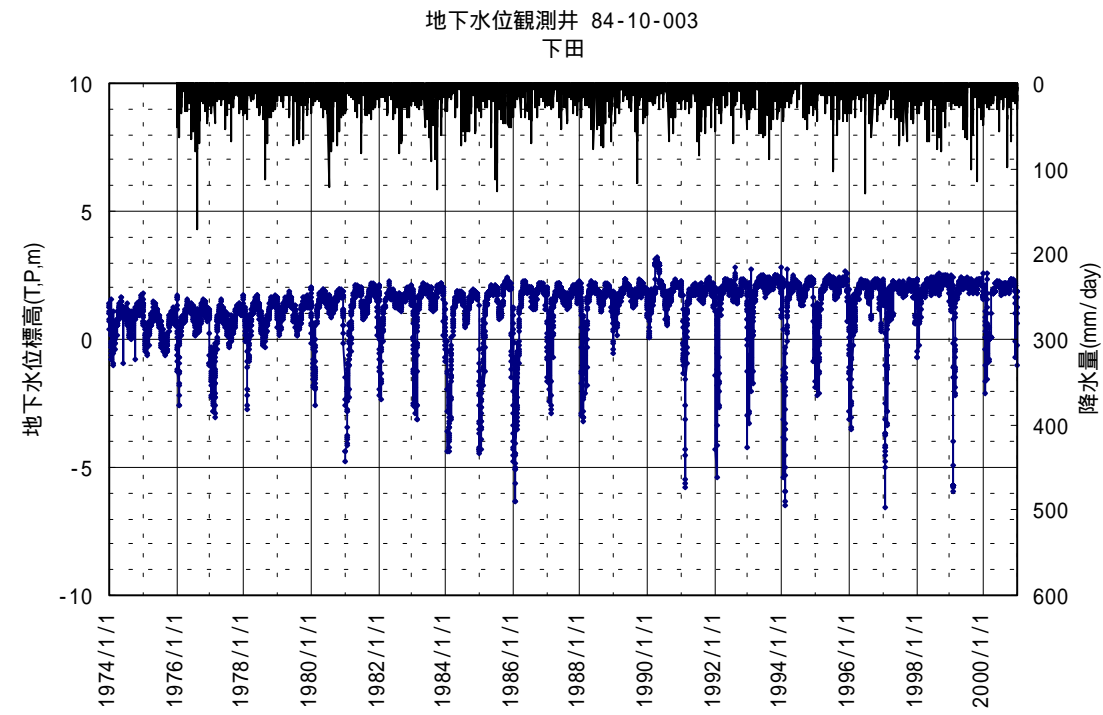


最近3カ年(1996年  
~1999年)の地下水位  
変動記録

(2) 古上野

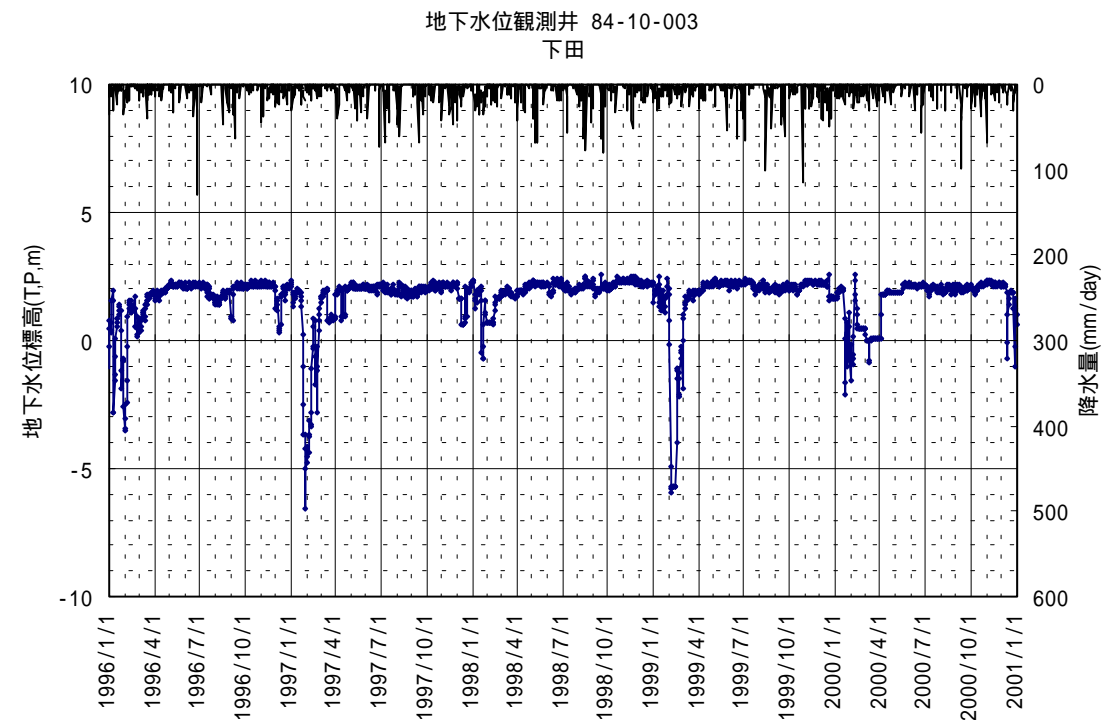
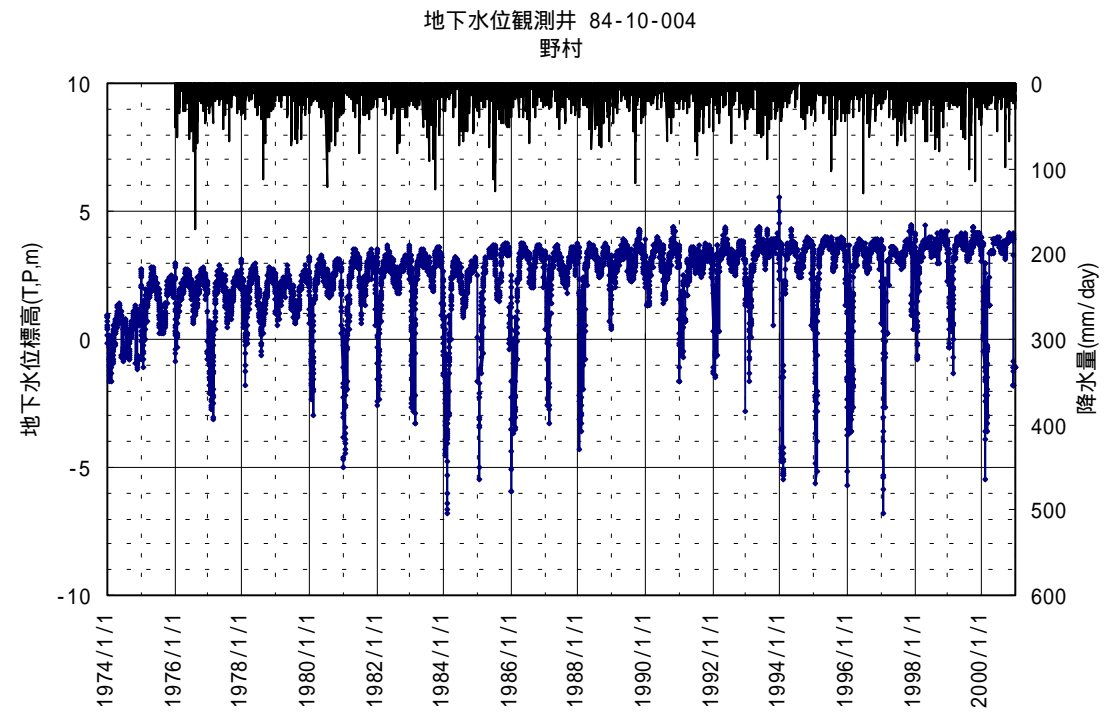


(3) 下田

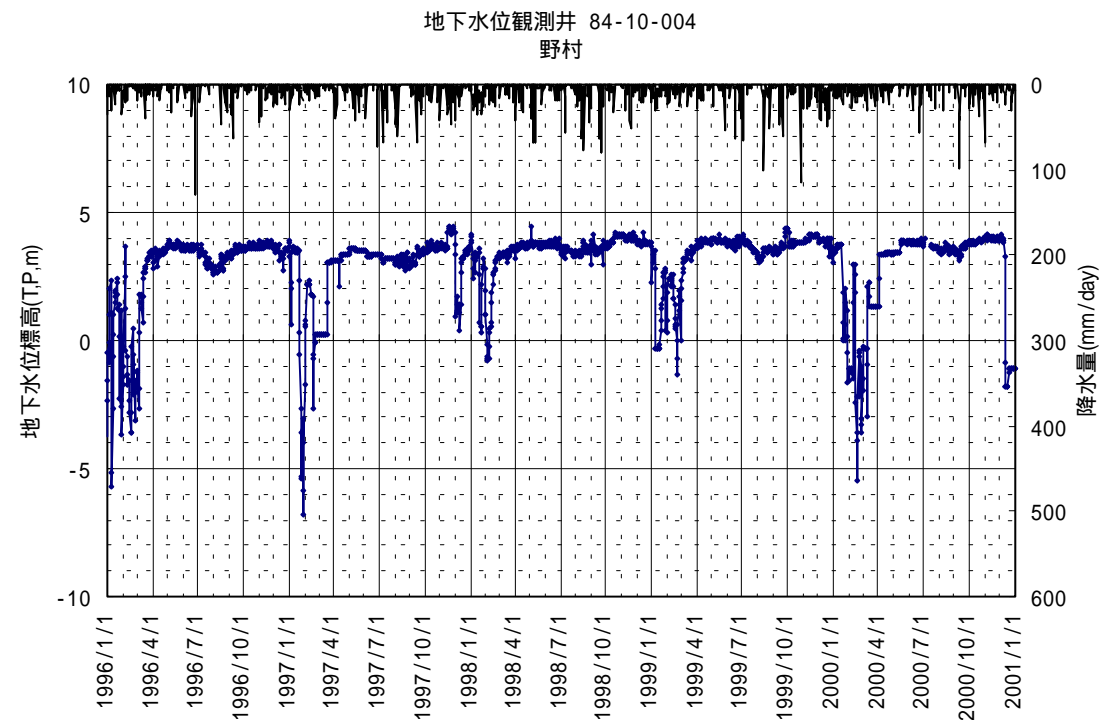


観測全期間の地下水位  
変動図

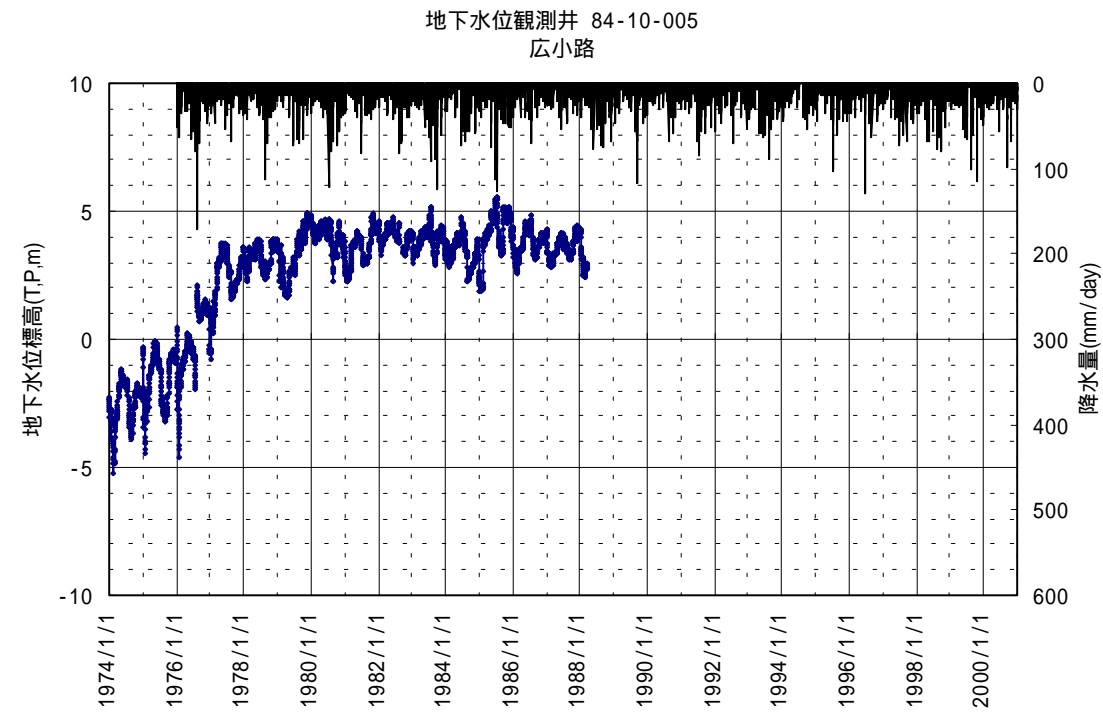
(4) 野村



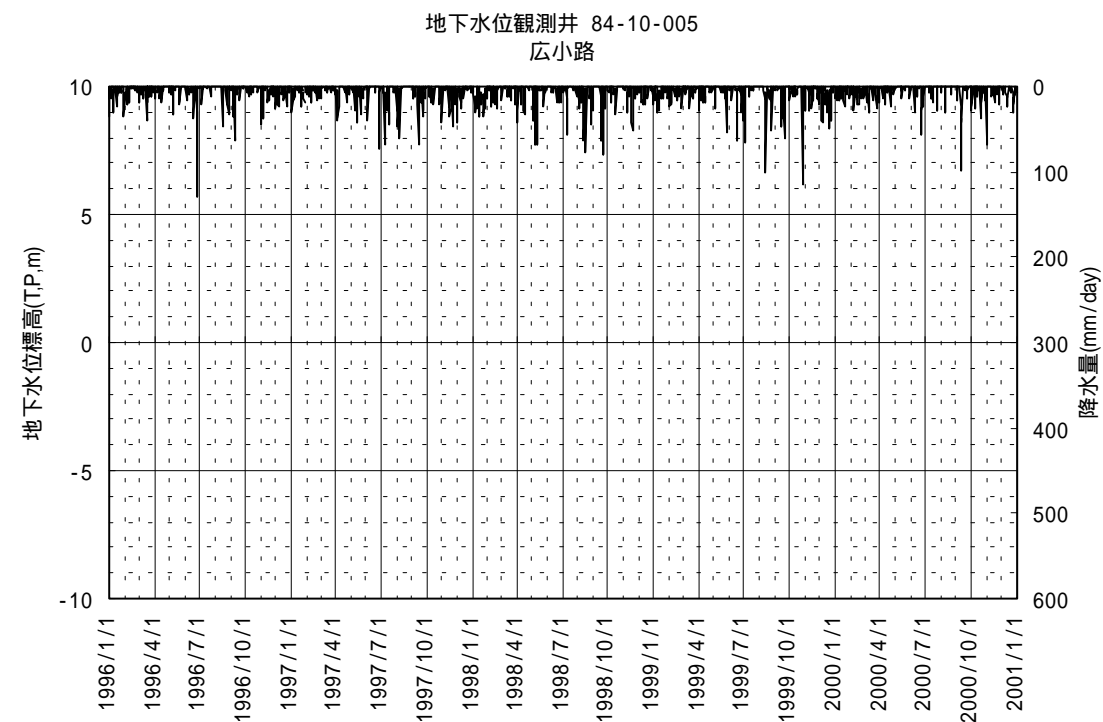
最近3カ年(1996年  
~1999年)の地下水位  
変動記録



(5) 広小路

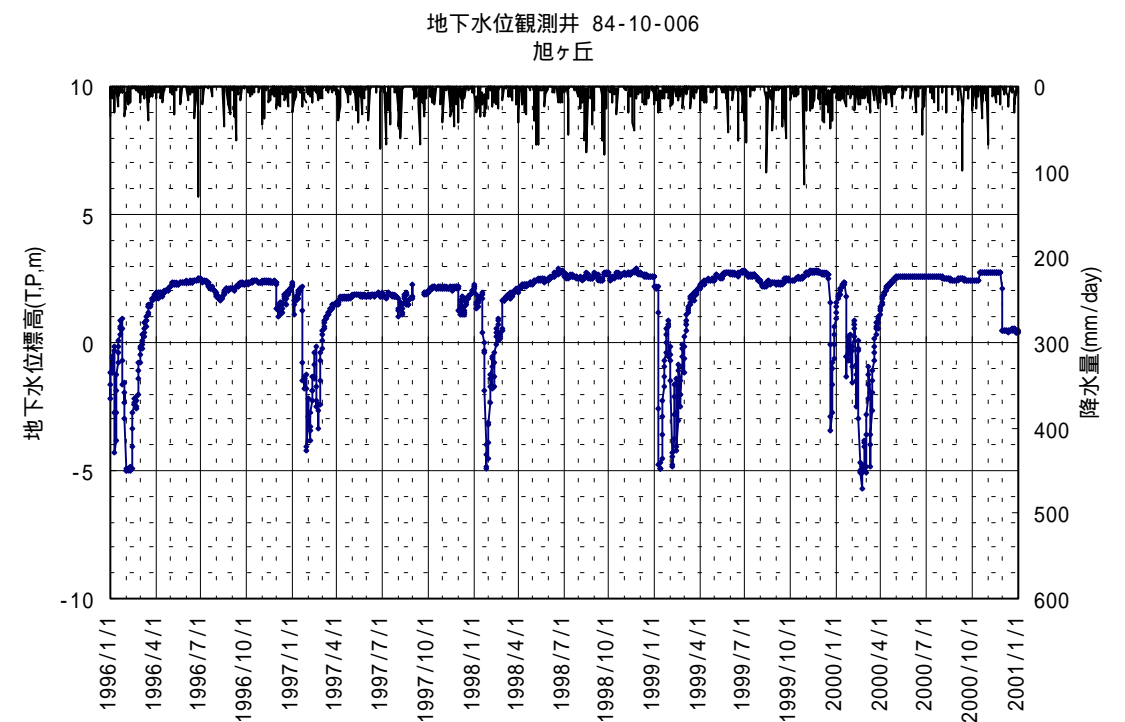
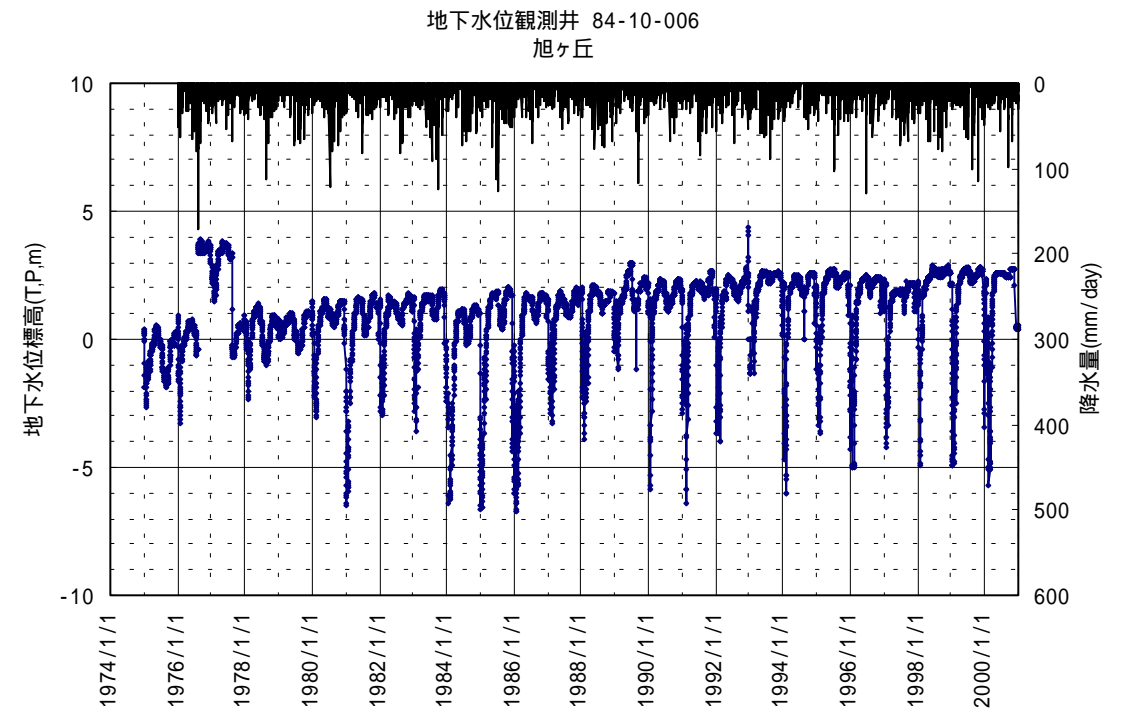


観測全期間の地下水位  
変動図

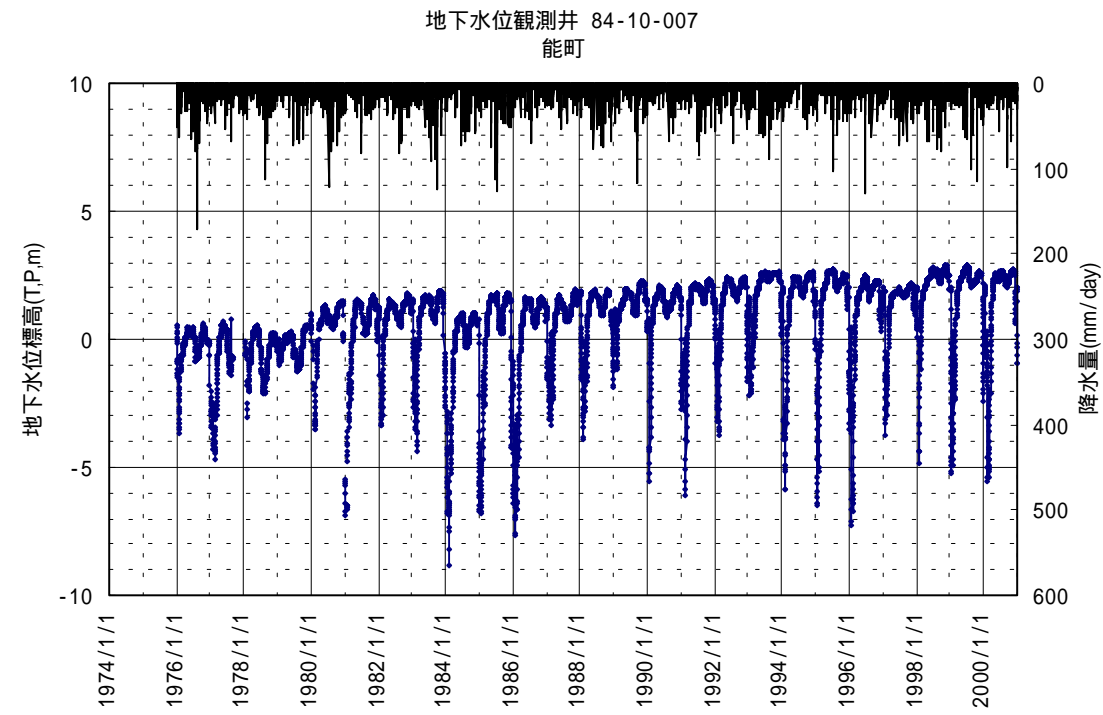


最近3カ年(1996年  
~1999年)の地下水  
位変動記録

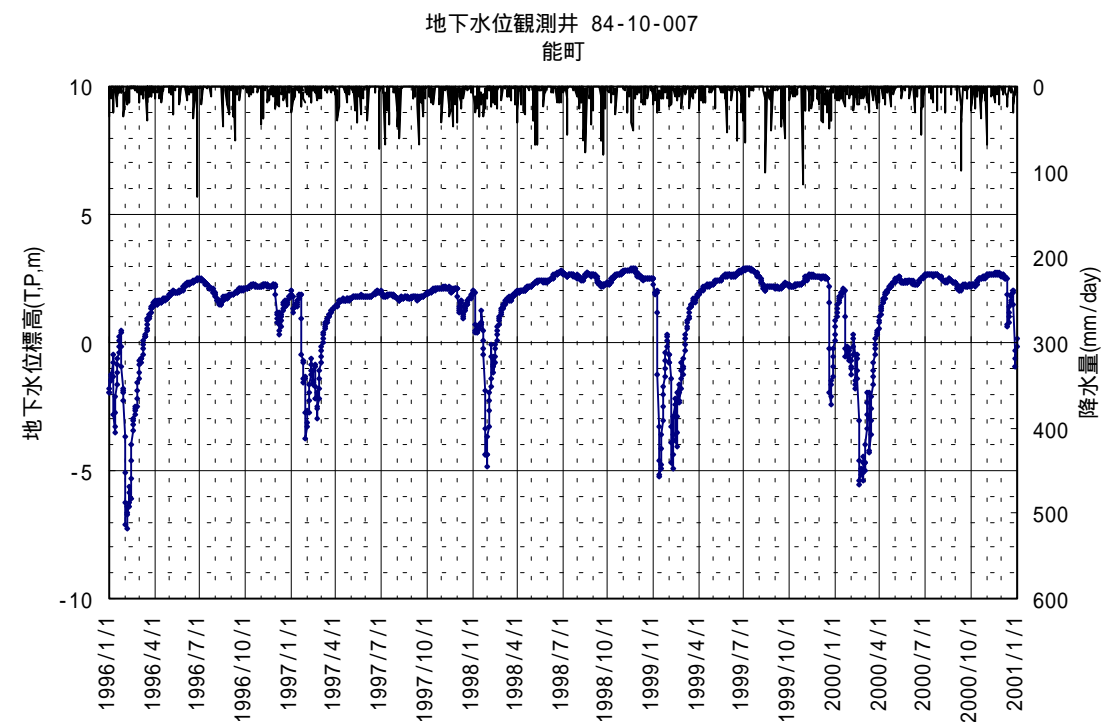
(6) 旭ヶ丘



(7) 能町

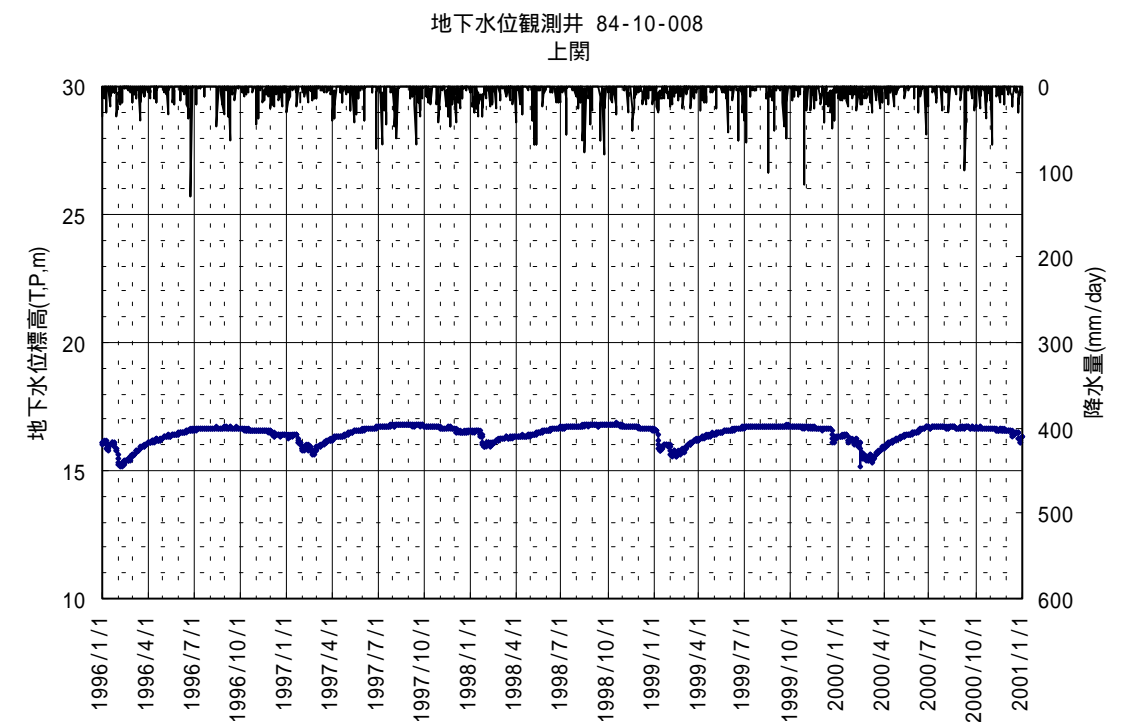
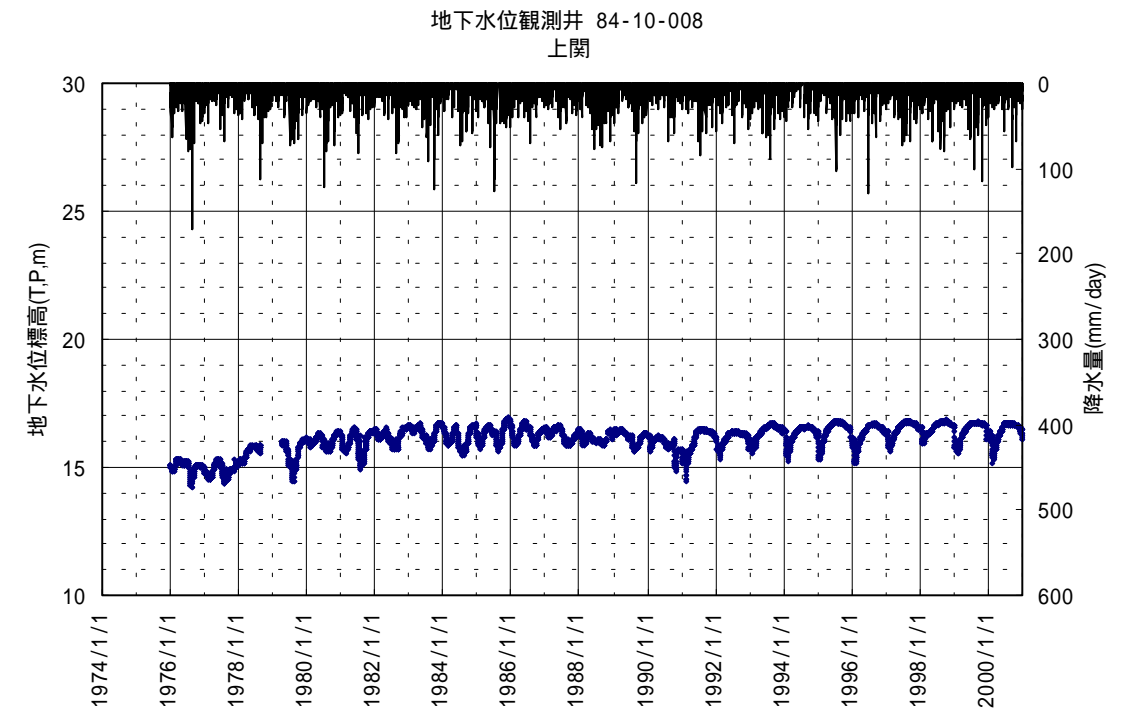


観測全期間の地下水位  
変動図

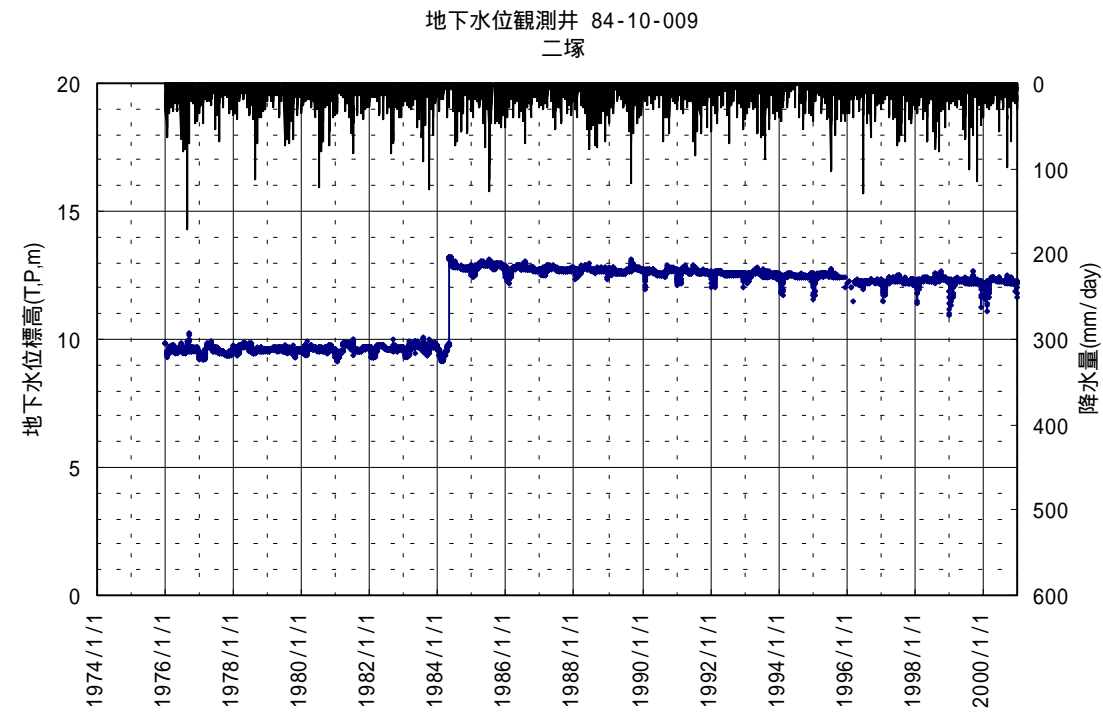


最近3力年(1996年  
~1999年)の地下水  
位変動記録

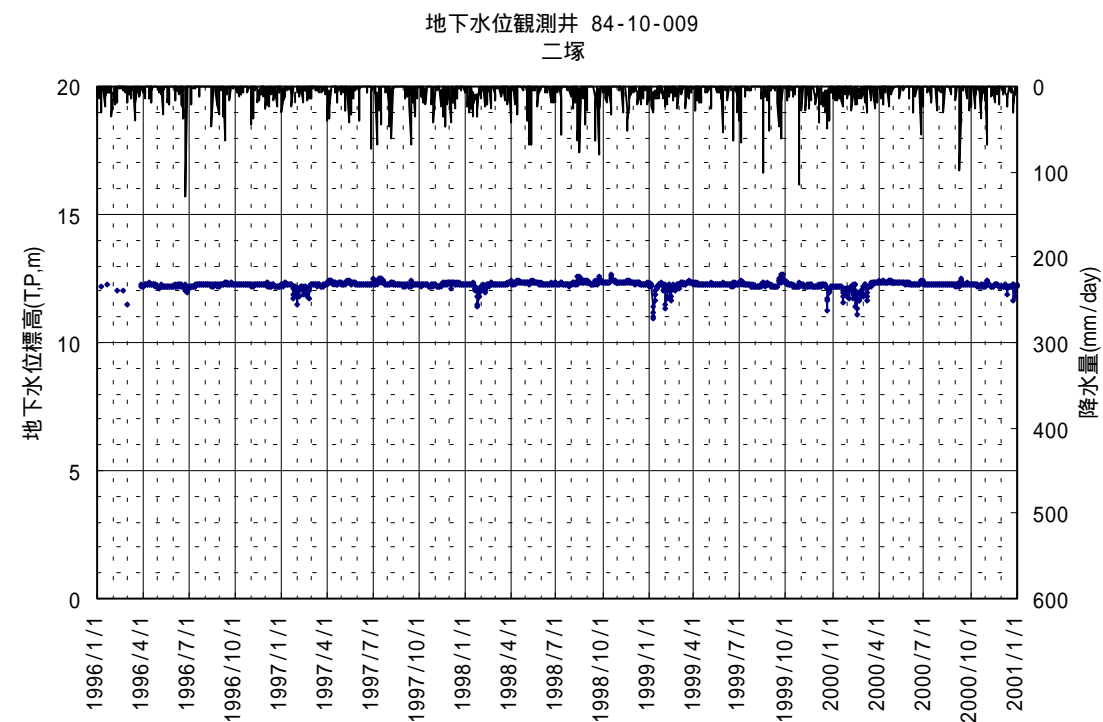
(8) 上関



(9) 二塚

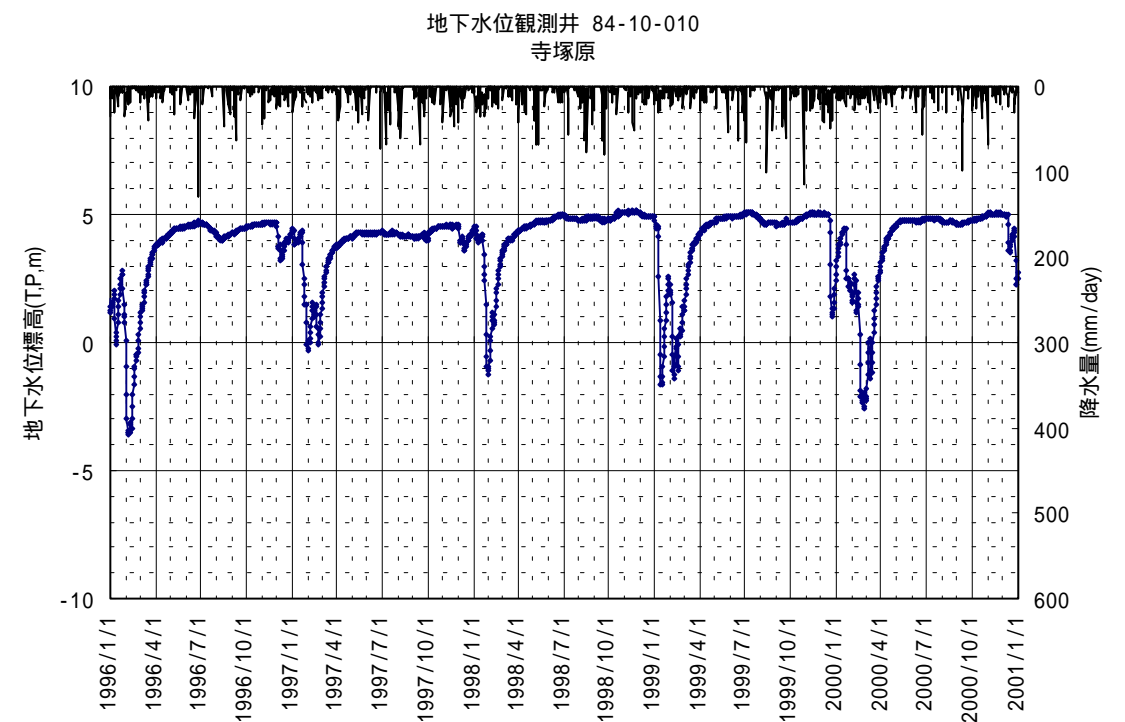
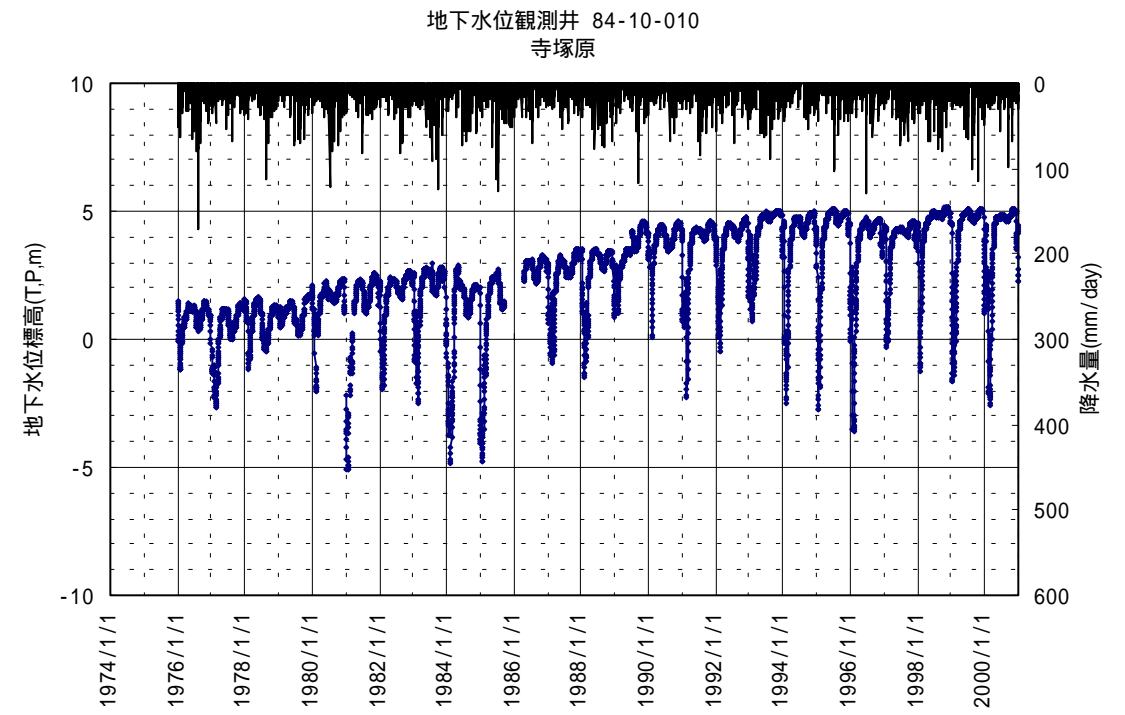


観測全期間の地下水水位変動図

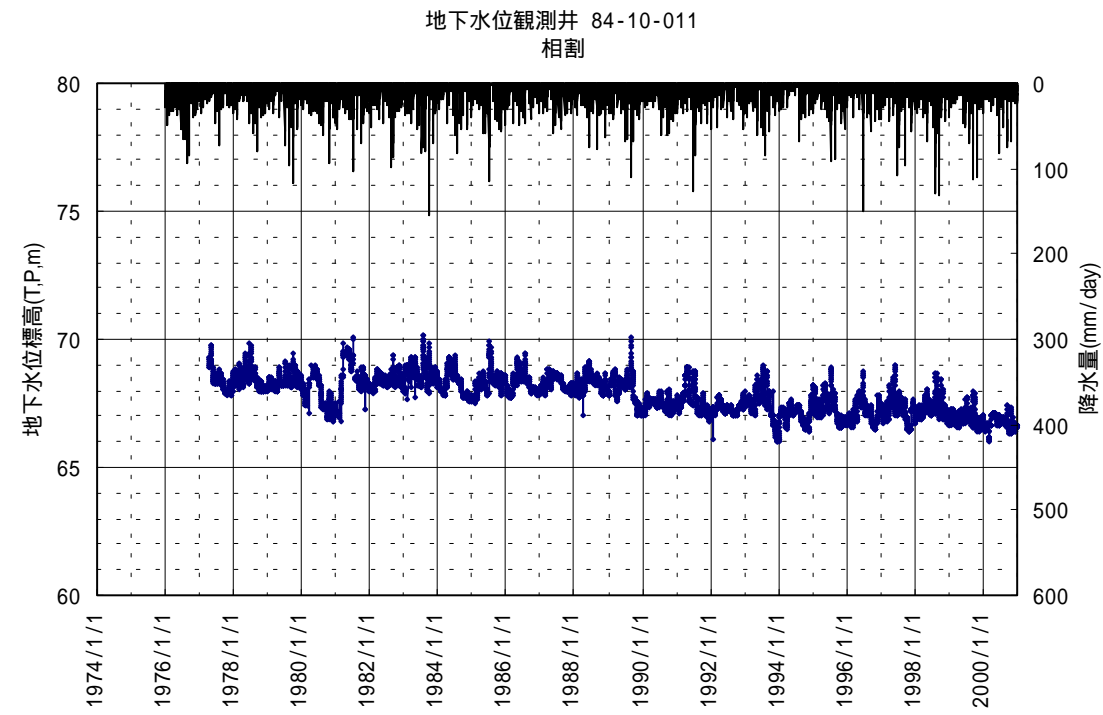


最近3力年(1996年  
~1999年)の地下水水位変動記録

(10) 寺塚原

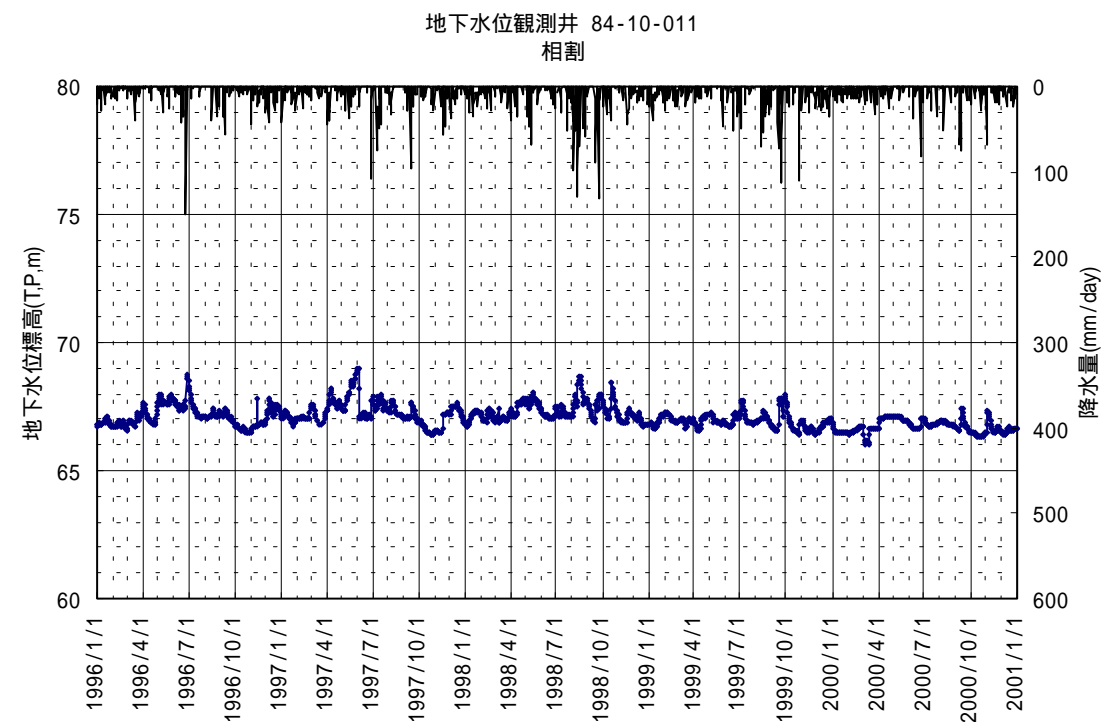
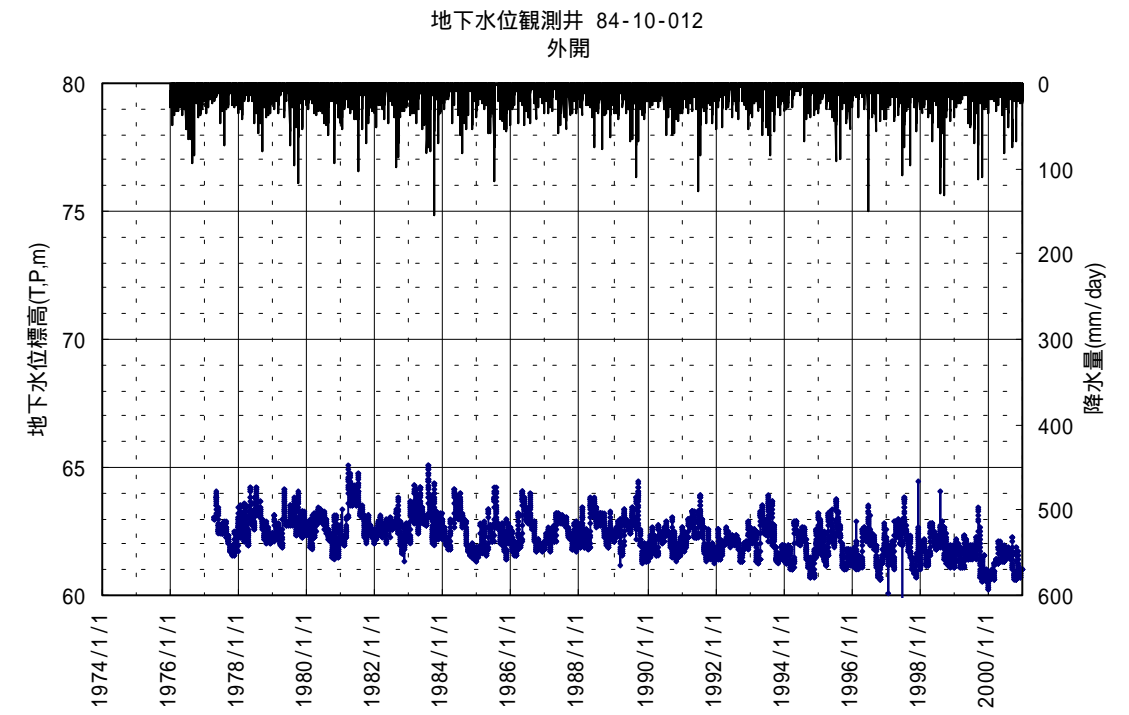


(11) 相割

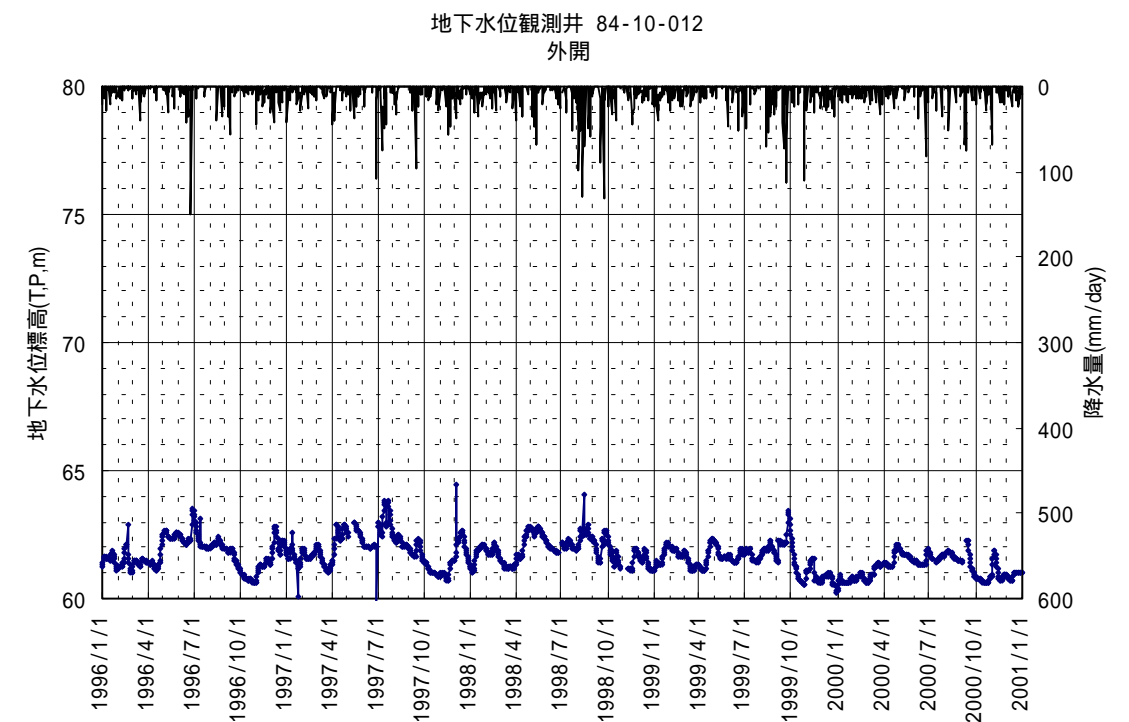


観測全期間の地下水  
変動図

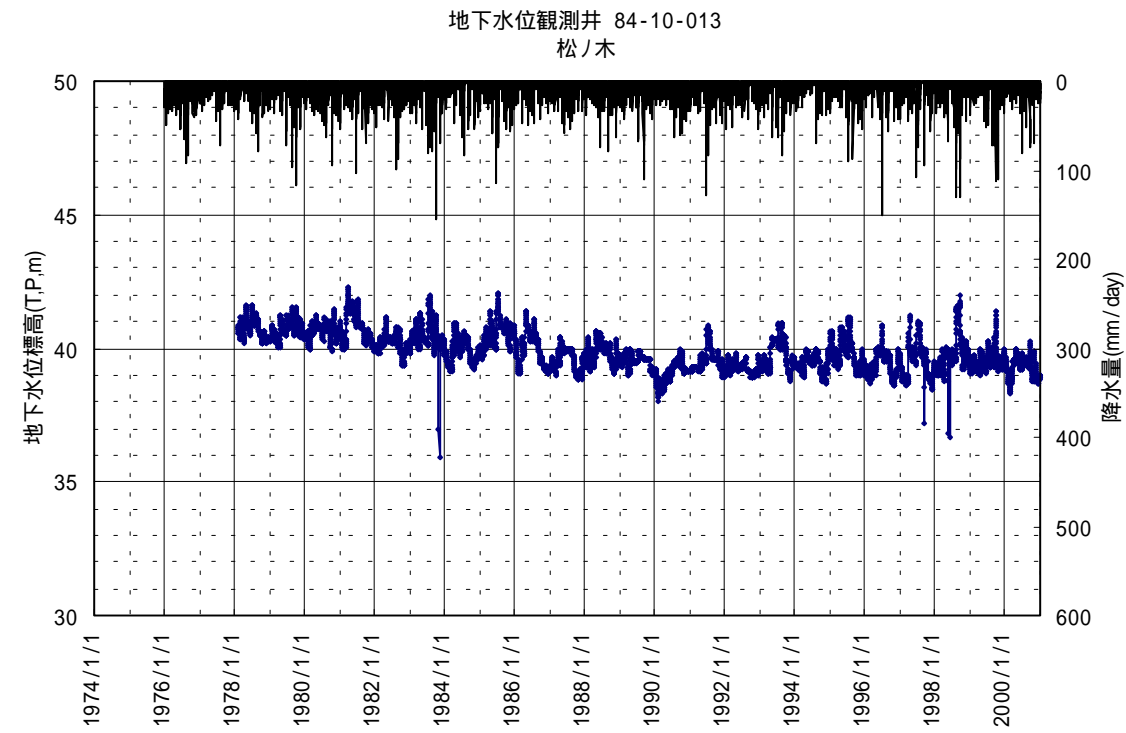
(12) 外開



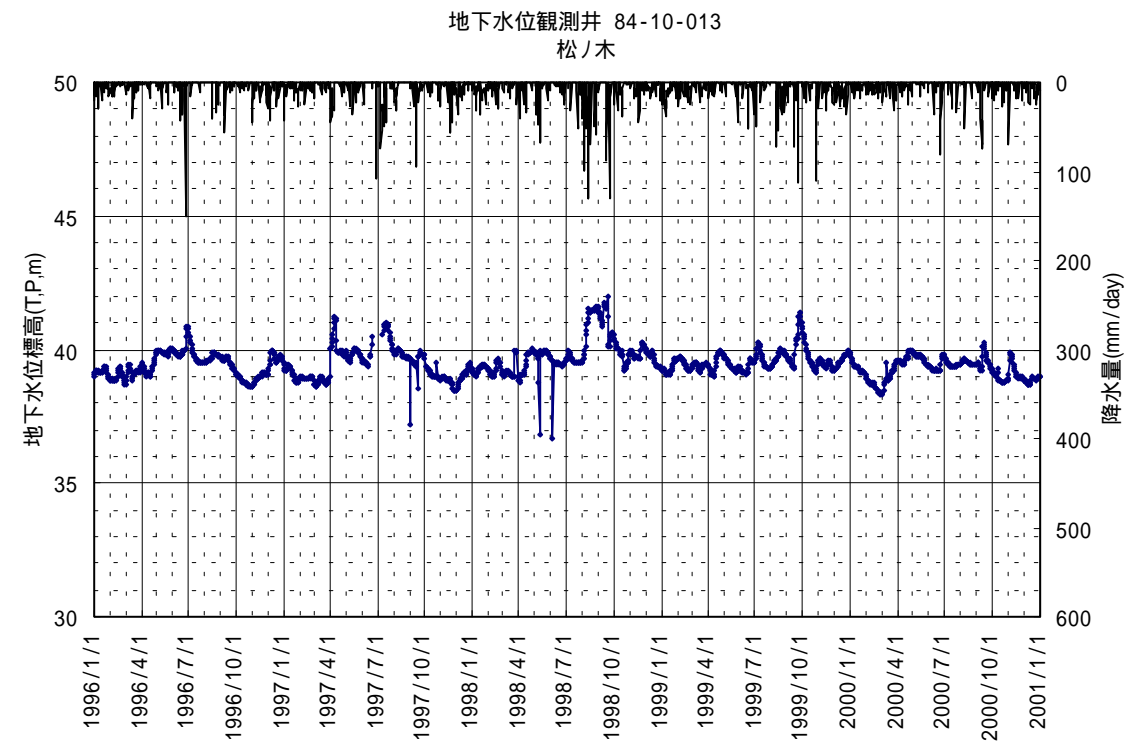
最近3カ年(1996年  
~1999年)の地下水  
位変動記録



(13) 松ノ木

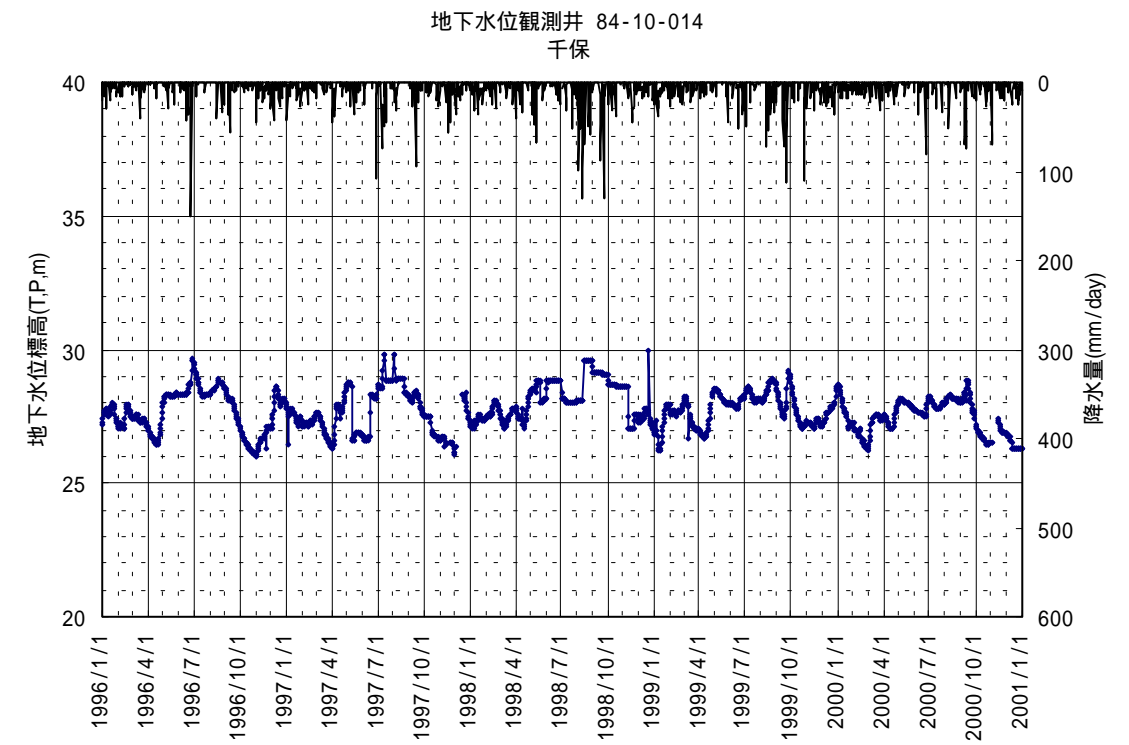
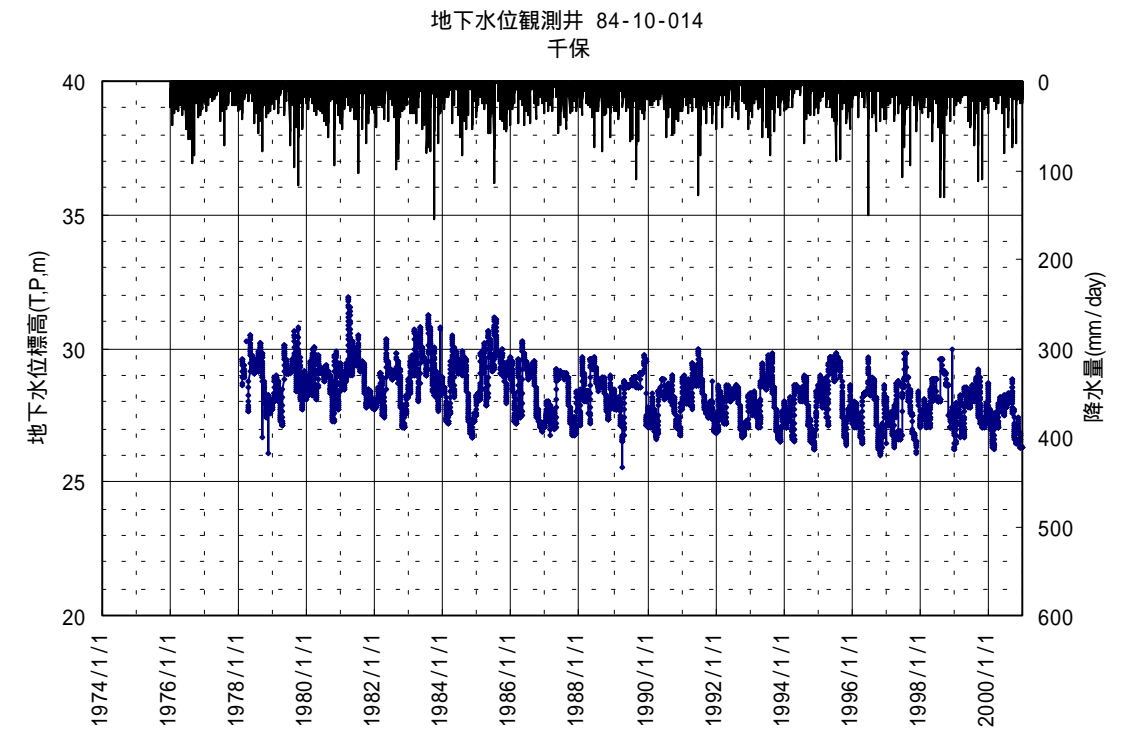


観測全期間の地下水位  
変動図



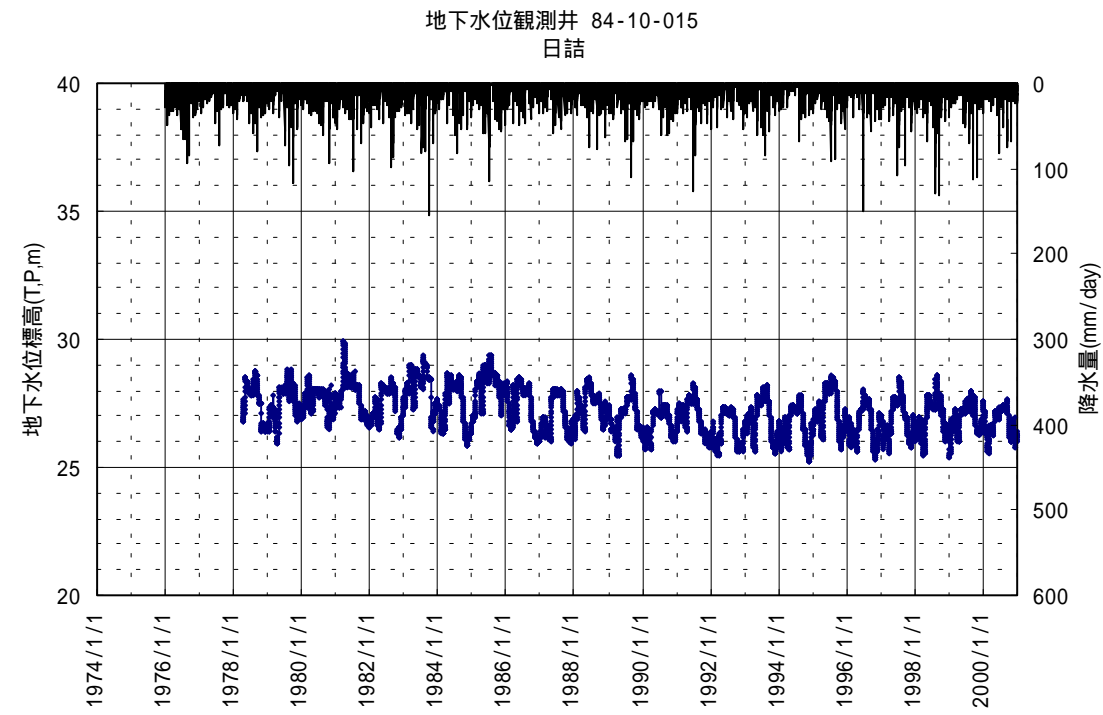
最近3カ年(1996年  
~1999年)の地下水位  
変動記録

(14) 千保

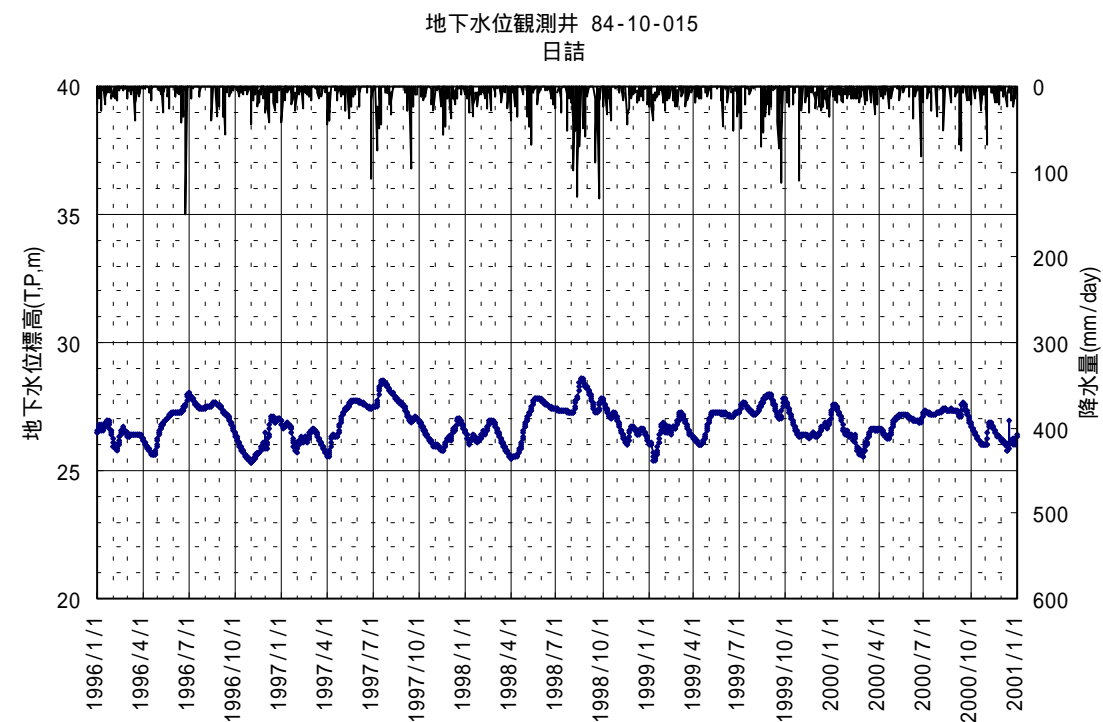




(15) 日誌

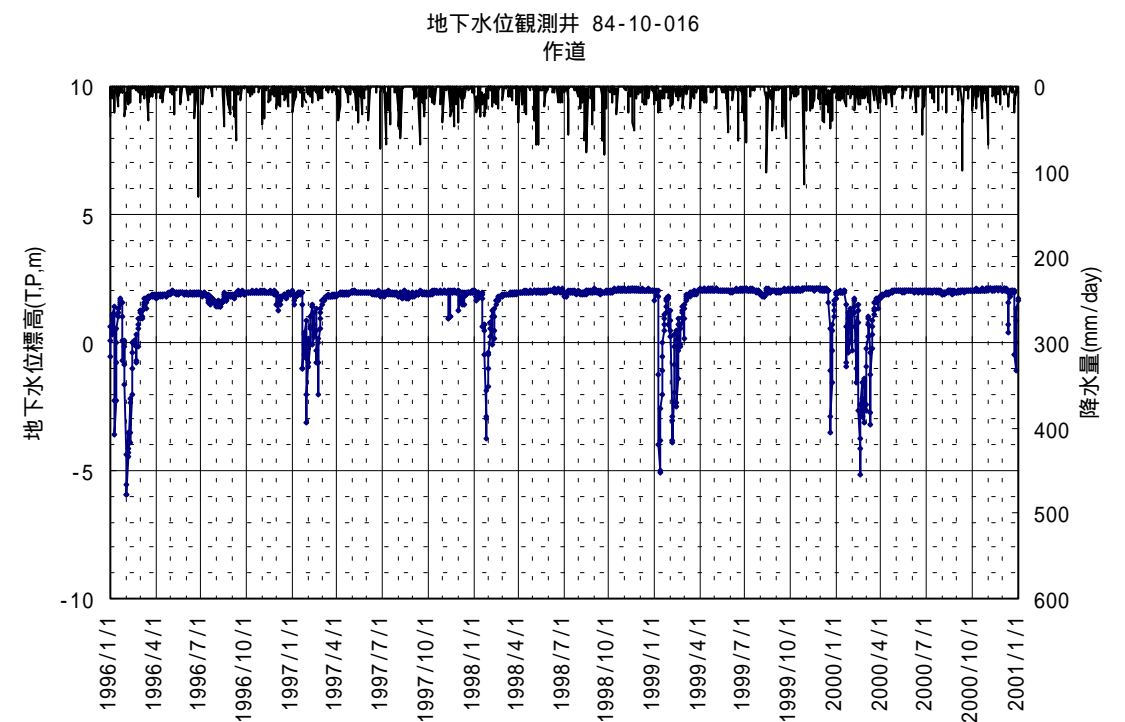
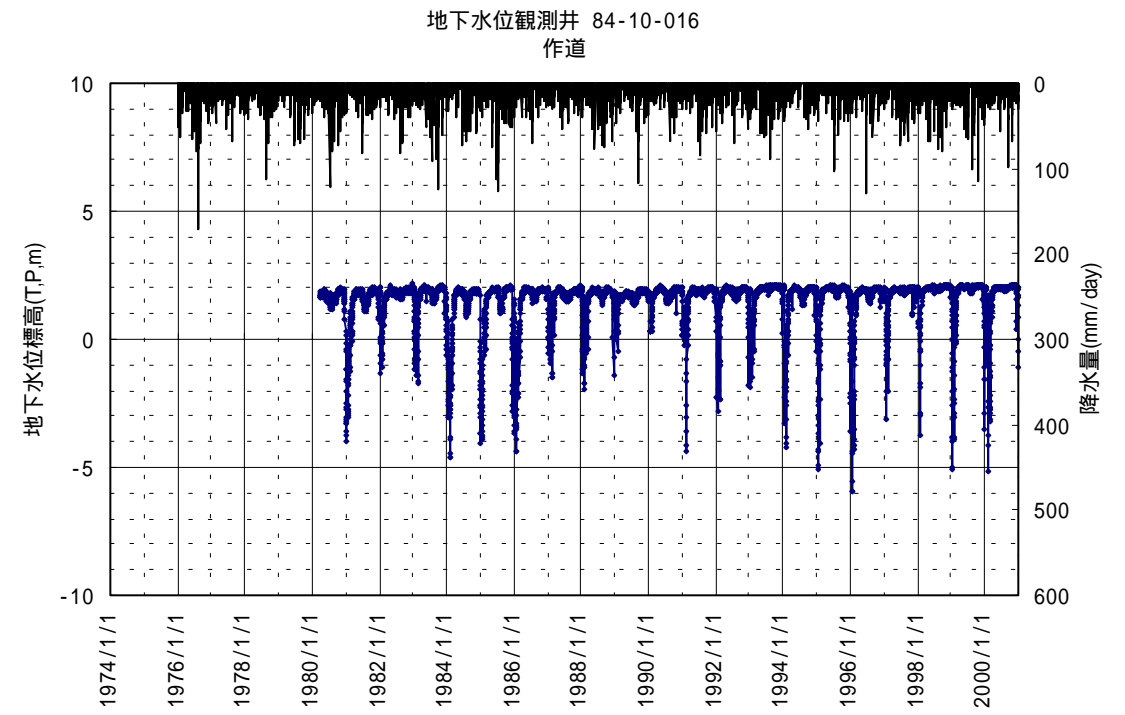


観測全期間の地下水位  
変動図

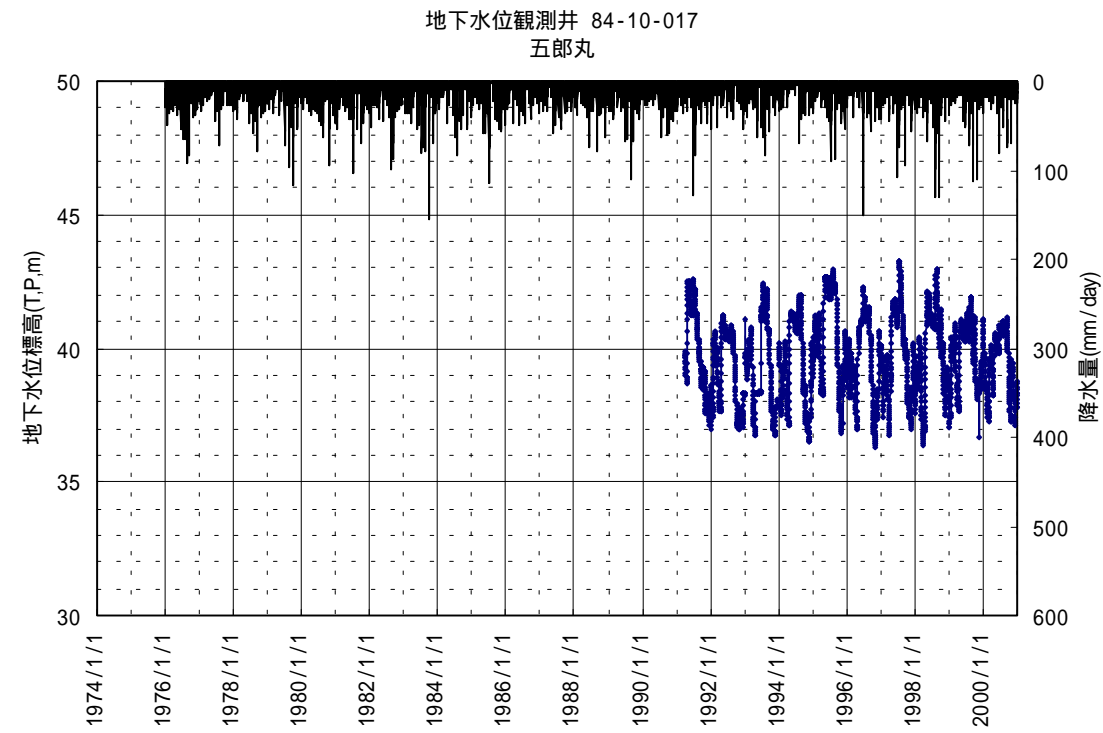


最近3カ年(1996年  
~1999年)の地下水位  
変動記録

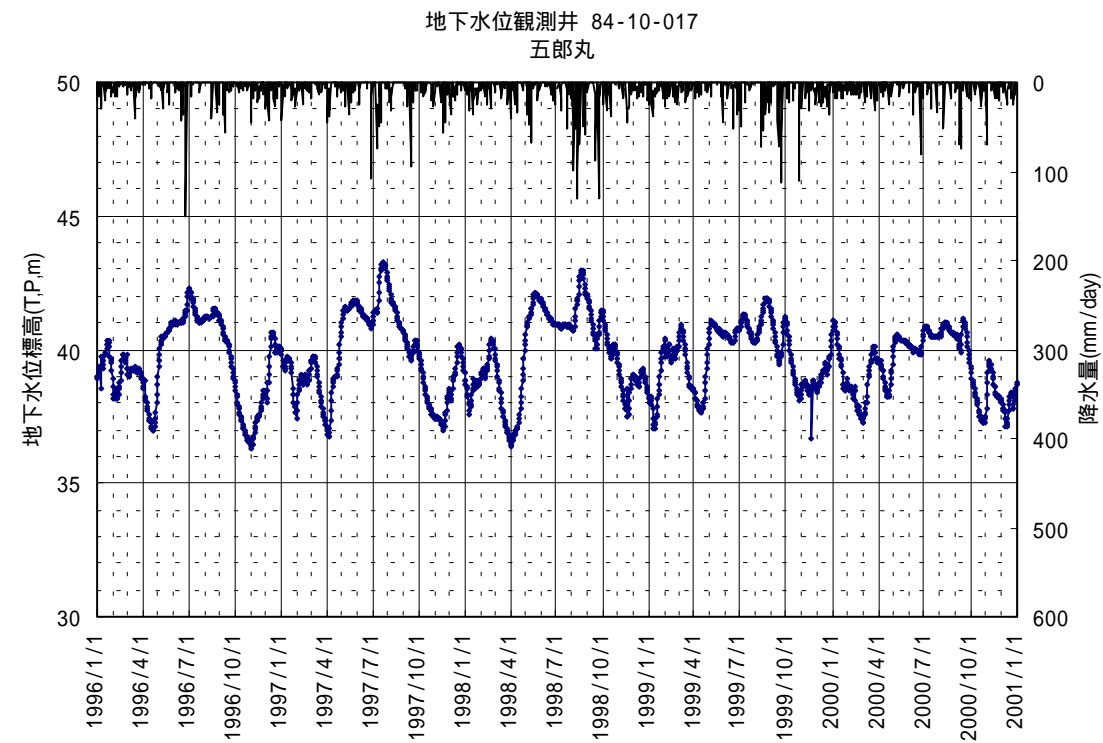
(16) 作道



(17) 五郎丸

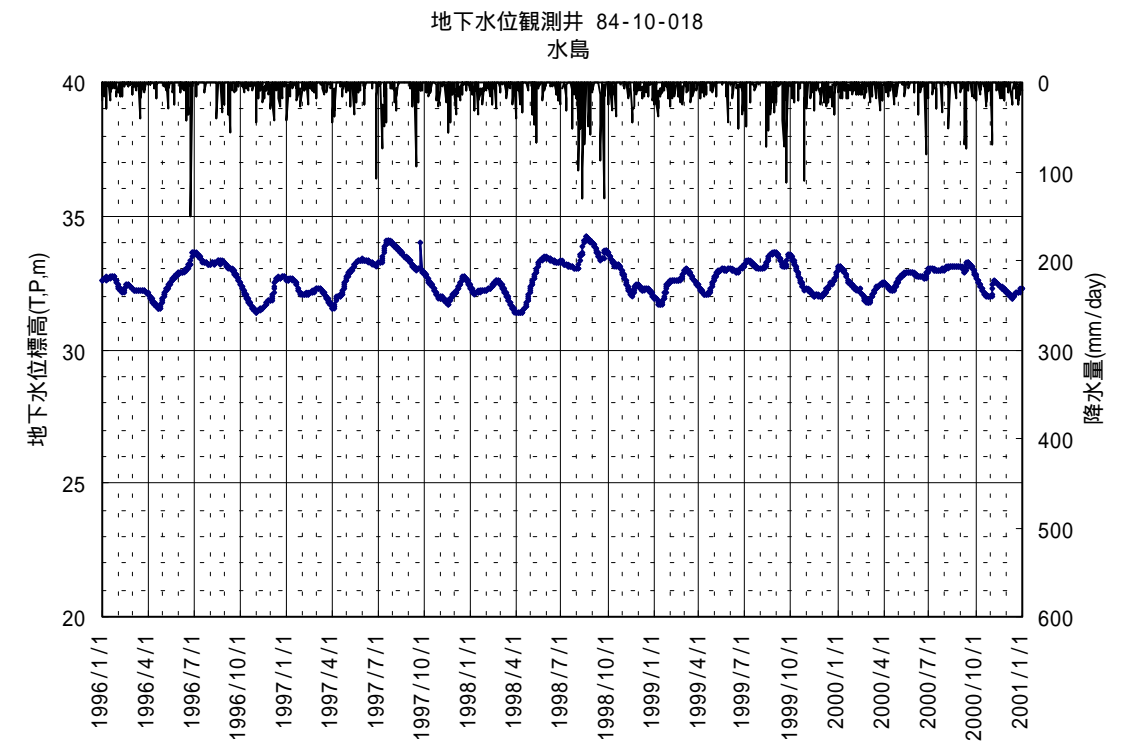
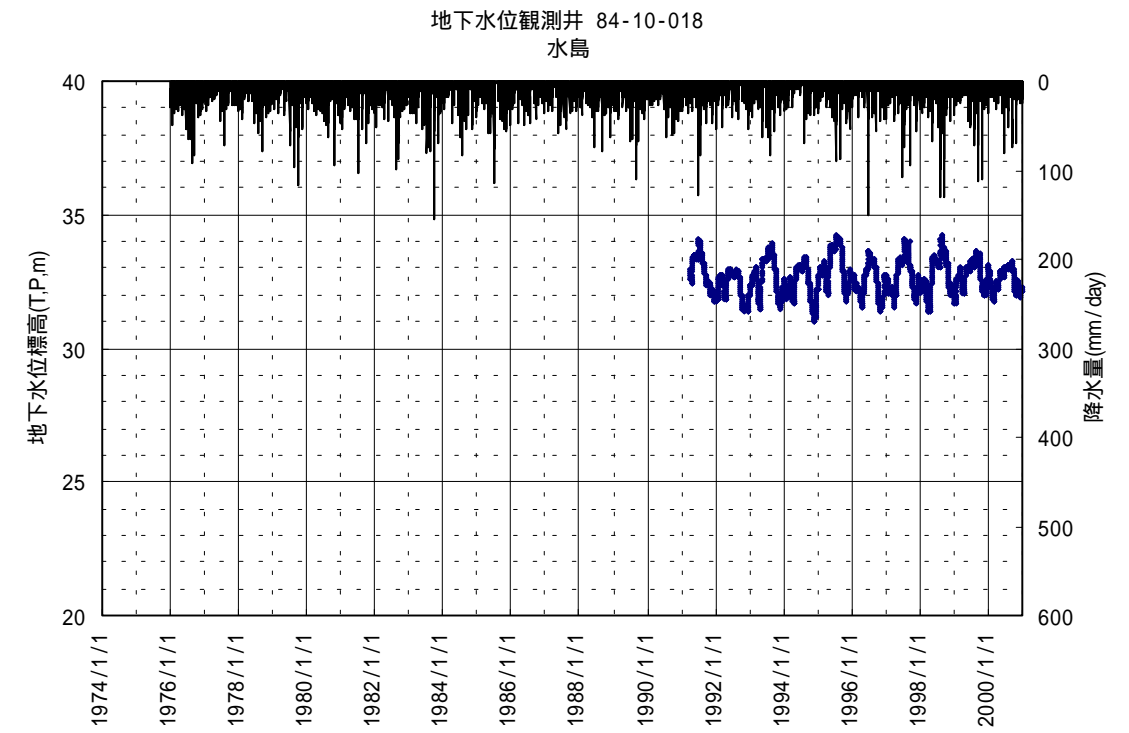


観測全期間の地下水  
変動図

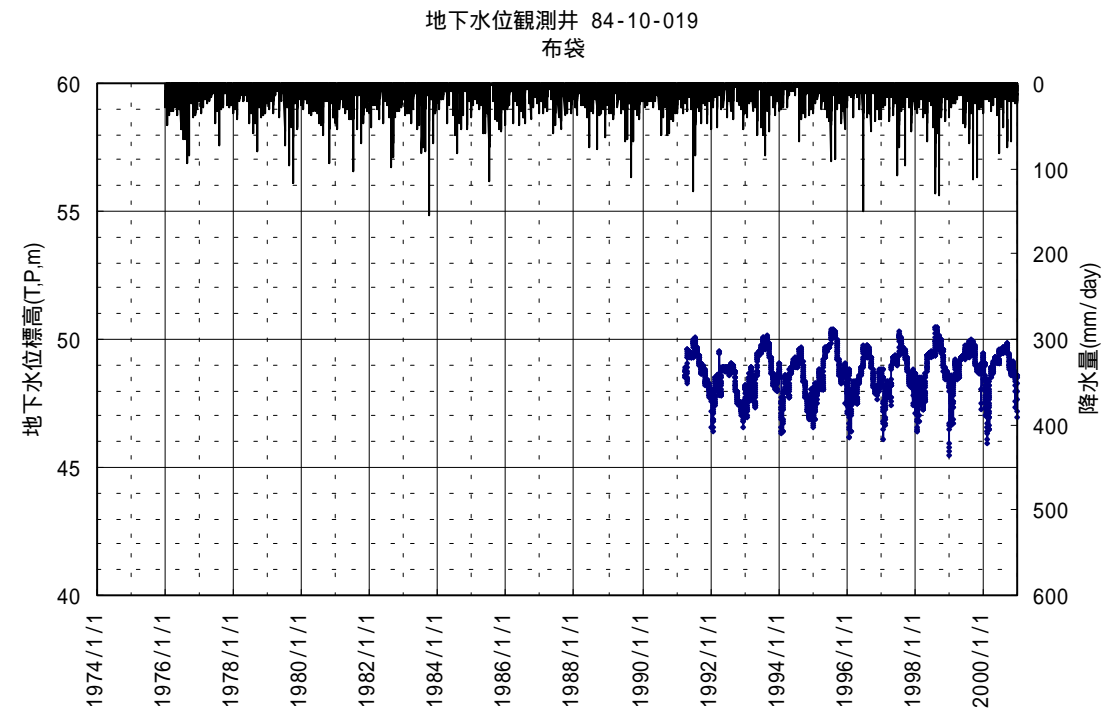


最近3カ年(1996年  
~1999年)の地下水  
位変動記録

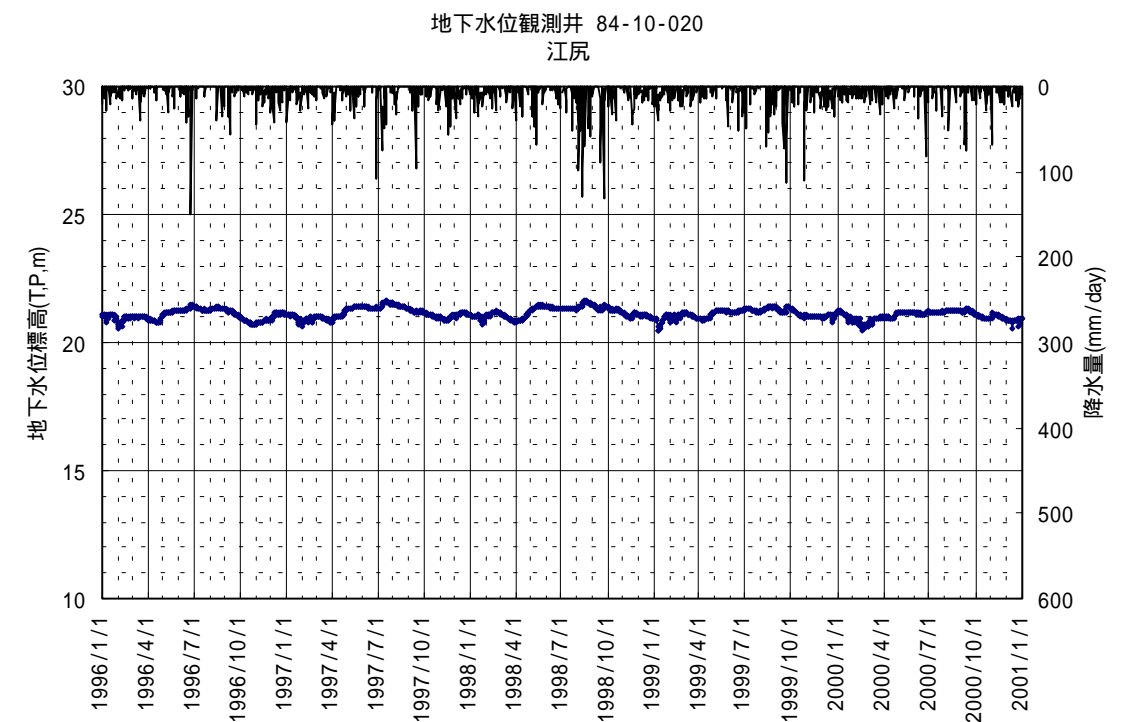
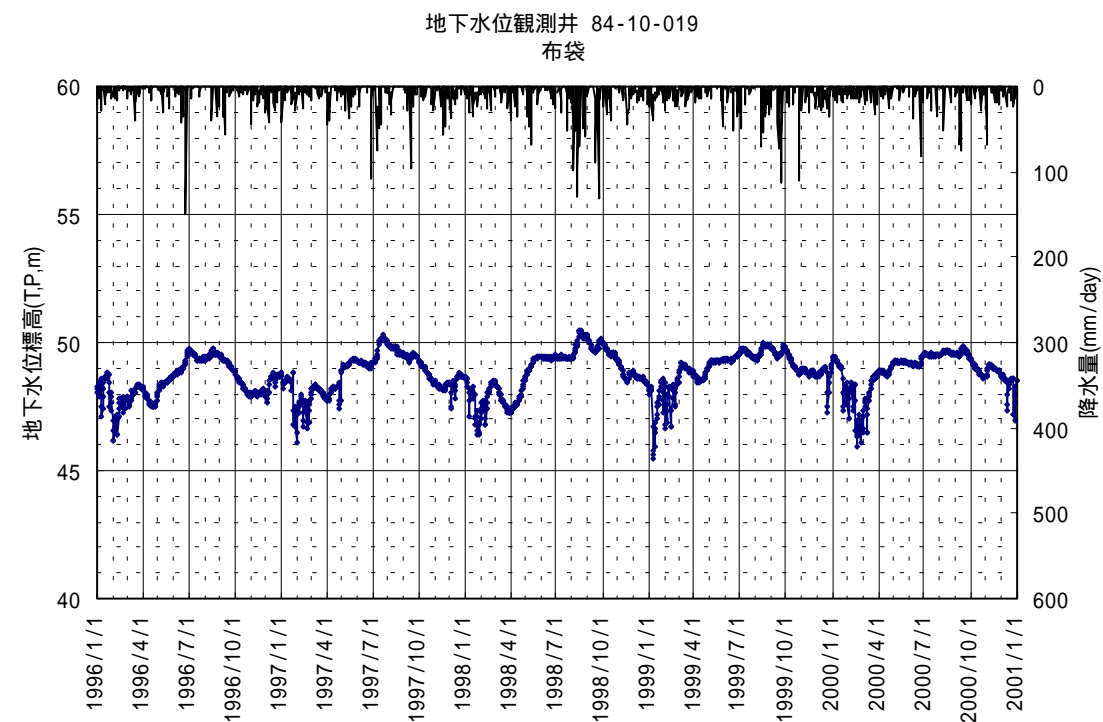
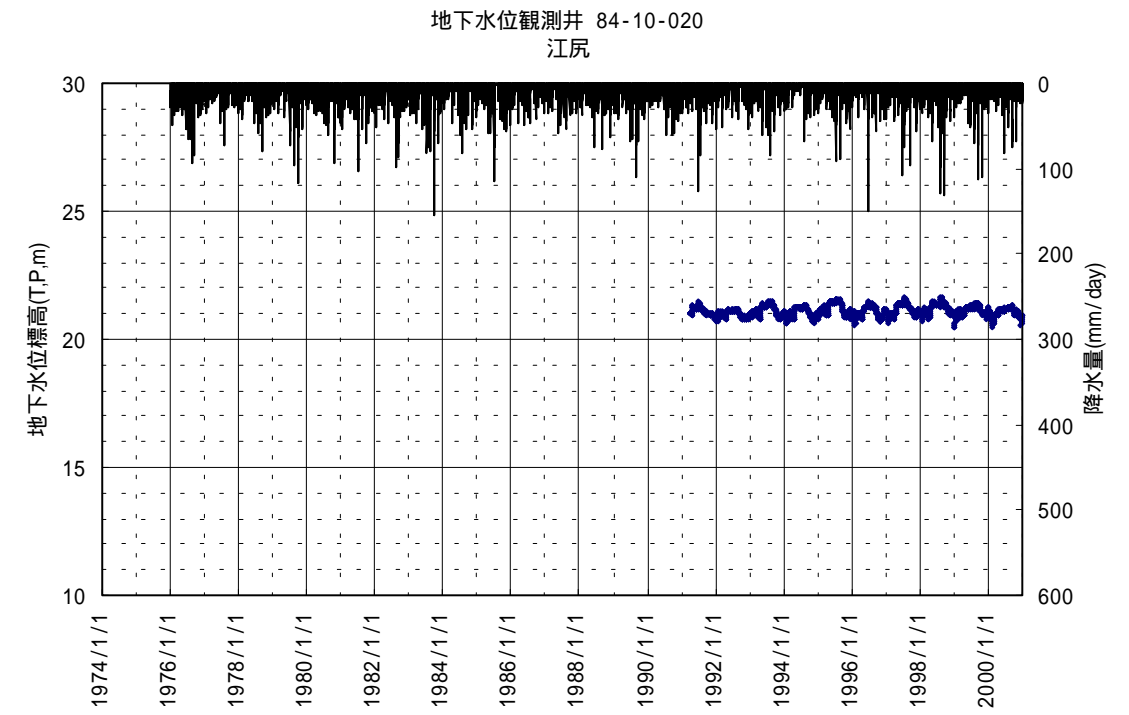
(18) 水島



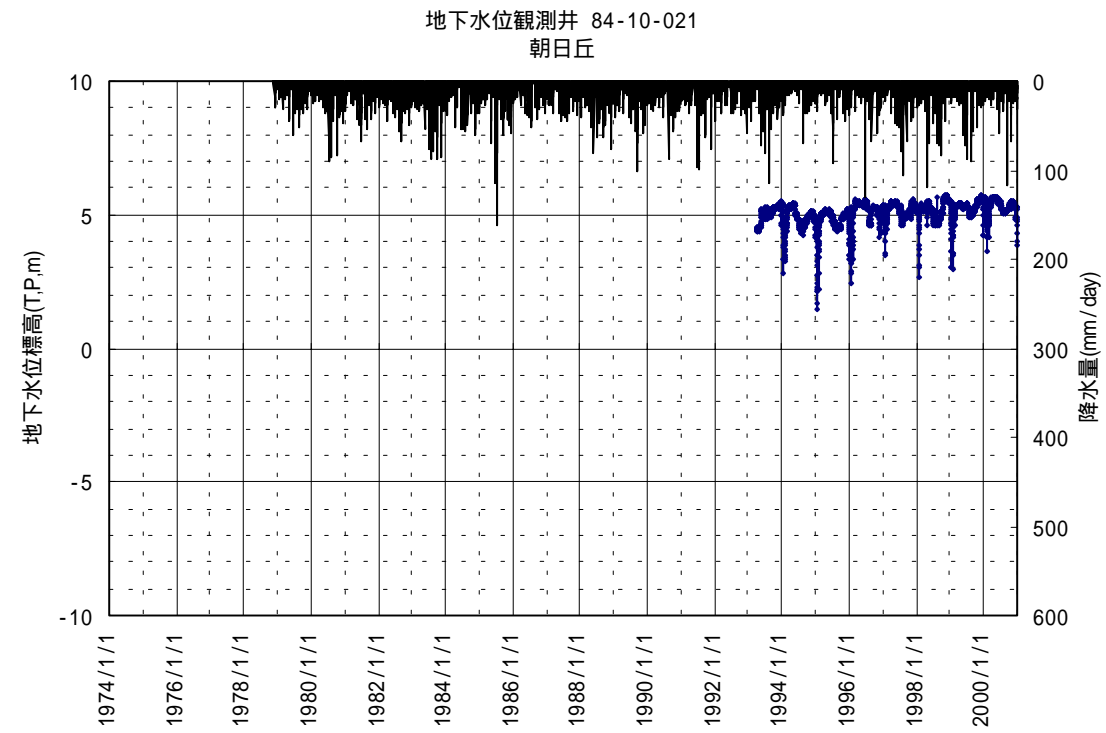
(19) 布袋



(20) 江尻

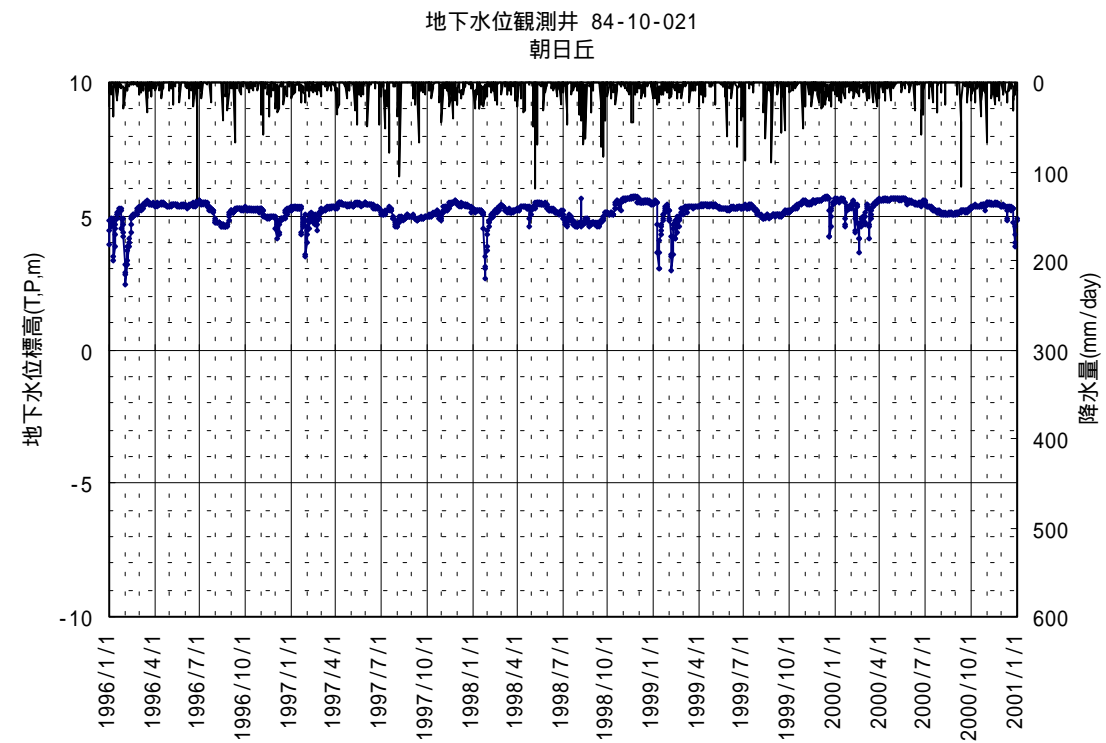
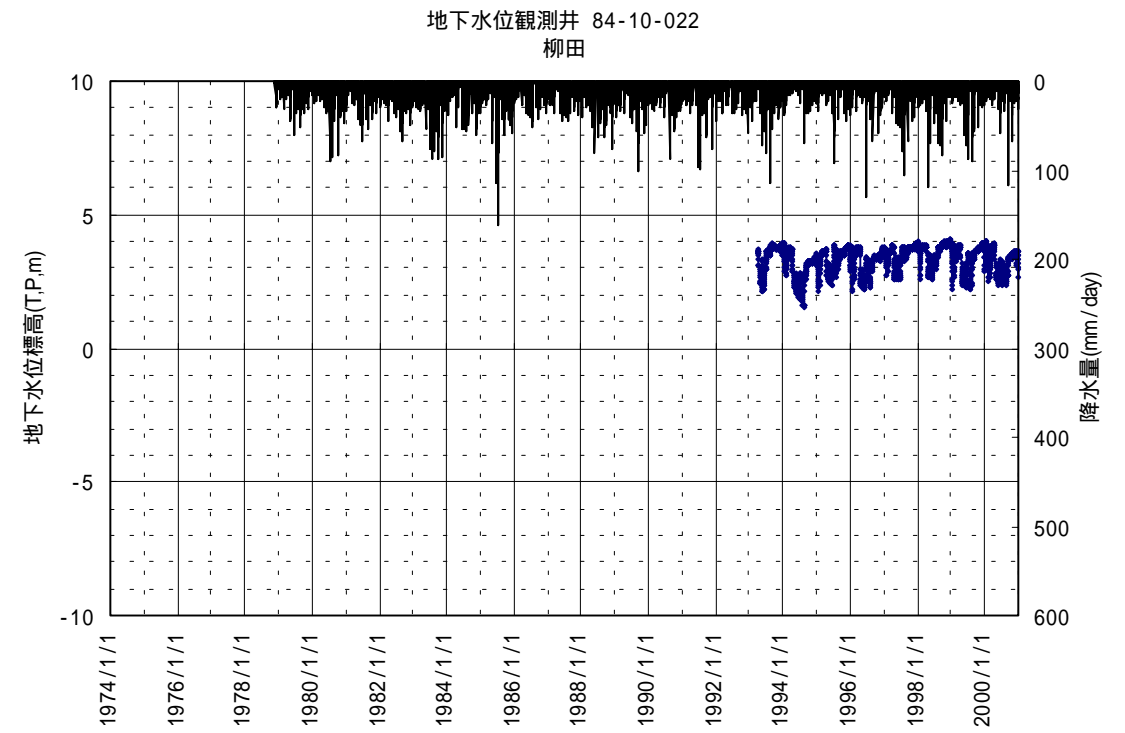


(21) 朝日丘

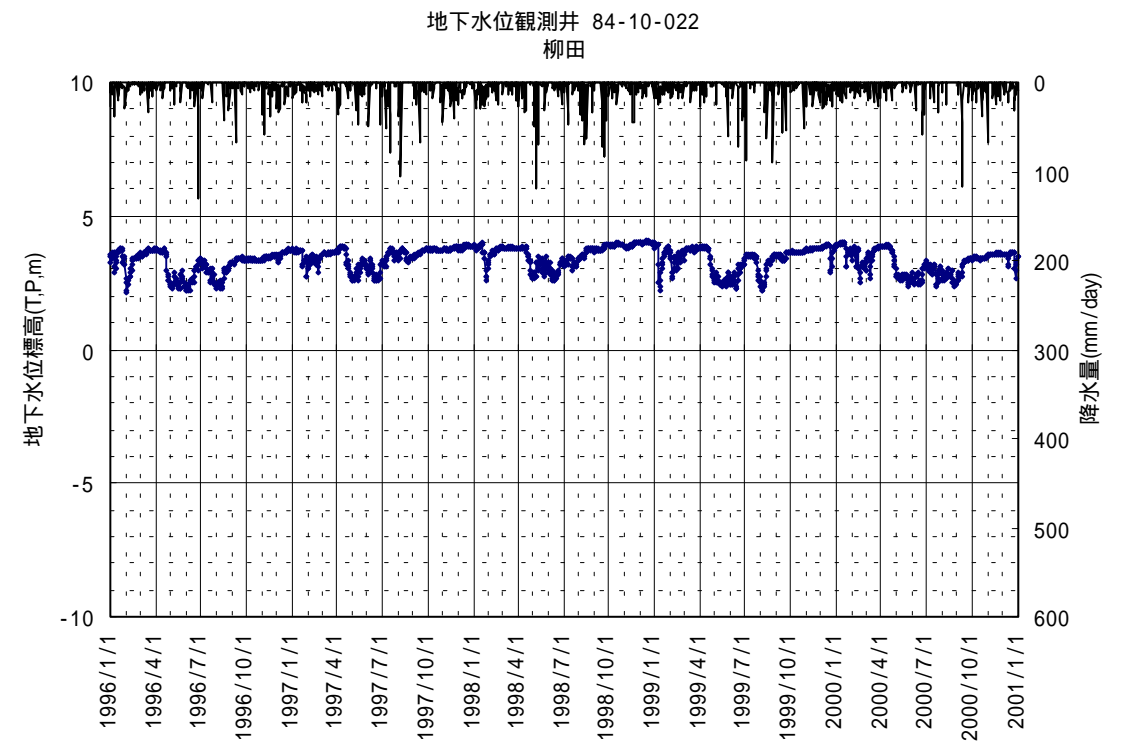


観測全期間の地下水位  
変動図

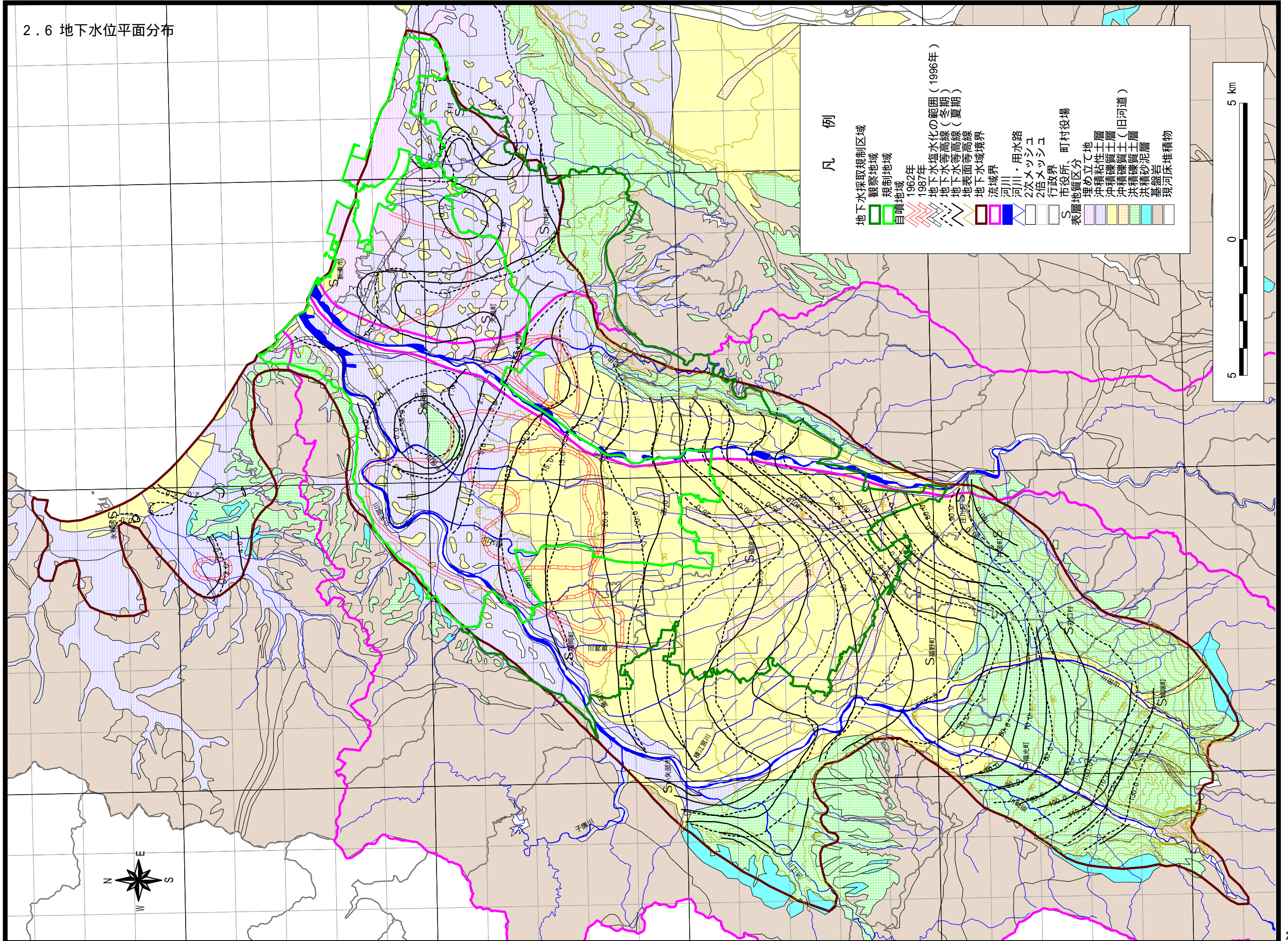
(22) 柳田



最近3力年(1996年  
~1999年)の地下水  
位変動記録



2.6 地下水位平面分布



凡 例

- 地下水採取規制区域
- 観察地域
- 規制地域
- 自噴地域
- 1962年
- 1987年
- 地下水塩水化の範囲(1996年)
- 地下水等高線(冬期)
- 地下水等高線(夏期)
- 地表面等高線
- 地下水域境界
- 流域界
- 河川・用水路
- 2次メッシュ
- 2倍メッシュ
- 行政界
- 市役所、町村役場
- S
- 表層地質区分
- 埋め立て地
- 沖積粘性土層
- 沖積礫質土層
- 沖積礫質土層(旧河道)
- 洪積砂土層
- 洪積砂泥層
- 基盤岩
- 現河床堆積物

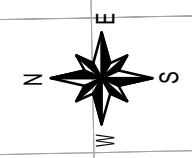
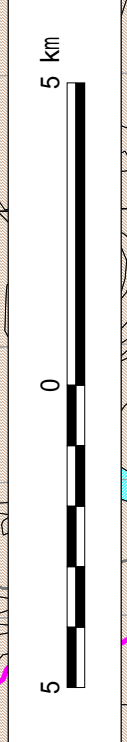


図 地下水位等高線図