

道の駅「あらい」で新しいサービスを始めます。

STEP.1 ITSスポットエリアへ

STEP.2 対応カーナビで接続。
(接続方法はメーカーにより異なる場合があります。)

ハイウェイオアシス 道の駅あらい ITSスポット サービス

ITSスポット ITSスポット対応カーナビを利用したインターネット接続サービスで、地域情報を見ることができます。



上越地域情報

上越地域の道路情報や地域情報を見ることができます。

施設案内

施設の紹介や道の駅あらいのお知らせ情報、イベント情報が見られます。

観光・特産品情報

妙高市・上越市・糸魚川市の観光施設などの一部の情報を提供しています。

実際の利用方法はこちら! →
(STEP.1からどうぞ!) →



STEP.2へ →

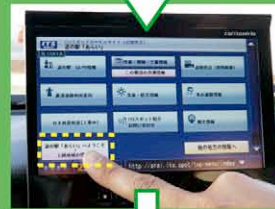
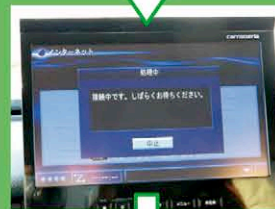
ITSスポットエリアに入ると、「DSRC情報を受信しました。」と表示されます。

メニューから「情報・通信」「インターネット」を選択します。(実際の操作方法は、カーナビの取り扱い説明書を参照してください。)

回線接続の確認が表示されます。「DSRC接続」で接続します。

回線が接続されるまで、しばらく待ちます。

回線が接続されると「道の駅あらい」のメニュー表示されます。



地域情報画面を選択、ウラ面へ続く。

1.2.3 ITSスポットの3つの基本サービス

高速道路

ダイナミックルートガイダンス

広範囲の渋滞データを受信。カーナビが賢くルート選択。

安全運転支援

ドライブ中のヒヤリをなくす事前の注意喚起。

ETC

ETCのサービスも実現。

その他のサービス

SA・道の駅

インターネット接続

※一部のSA・道の駅で提供しています。

! ご注意ください!

ITSスポット対応カーナビには、ネット接続対応型と非対応型があります。ネット接続対応カーナビではITSスポットエリアで、ネット接続によるサービスを受けられます。また、ネット対応型・非対応型のどちらのカーナビでも、走行中にデータ取得する安全運転支援等のサービスを受けられます。

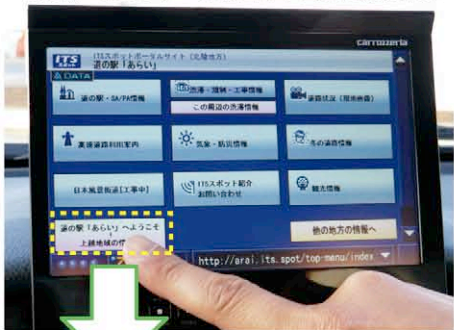
ITSスポット 国土交通省 ITSスポットのHPをご覧ください。
http://www.mlit.go.jp/road/ITS/j.html/spot_dsrc/

国土交通省 高田河川国道事務所 国土交通省北陸地方整備局 高田河川国道事務所

TEL.025-523-3136(代) FAX.025-526-0411
〒943-0847新潟県上越市南新町3番56号
<http://www.hrr.mlit.go.jp/takada/>
※高田かわこくHPで、操作イメージを見ることができます。

道の駅「あらい」 地域情報画面の紹介

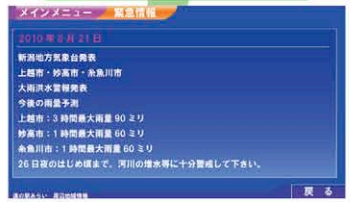
回線が接続されたら、
“道の駅「あらい」へようこそ！上越地域の情報”へ。



メインメニュー



緊急情報



周辺道路情報



右側に規制などの最新情報が表示されます。



観測情報




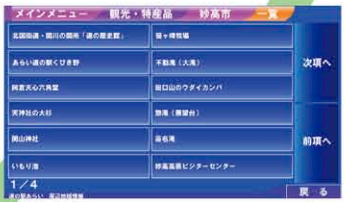
観光特産品情報



施設案内



上越地域以外の全国の情報も
見ることができます。



スポットエリアにてサービス を利用するための注意事項

- ※指定駐車マス内に駐車してください。
- ※駐車時は、発振器を付けた側をこちら側に向けて駐車してください。
- ※ネット接続型車載器以外では、情報へアクセスができません。



カーナビのブラウザ設定で、Cookieの設定をOFFにいただくと閲覧がスムーズです。

ITS スポット ITSスポットに関しては、国土交通省 ITSスポットのHPをご覧ください。
http://www.mlit.go.jp/road/ITS/j-html/spot_dsrc/

※道の駅あらいの画面や操作方法は、高田かわこHP <http://www.hrr.mlit.go.jp/takada/>のITSスポットサービスで見ることができます。