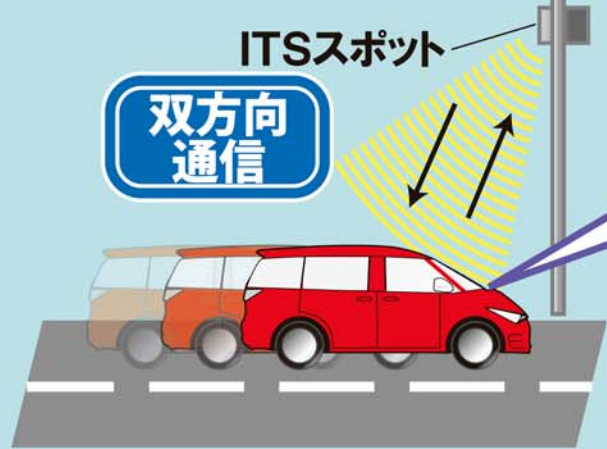


## ITSスポットってなに？

ITSスポットは、ETCと同じ通信技術を用いて、道路に設置された「ITSスポット」とクルマ側の「ITSスポット対応カーナビ」との間で高速・大容量通信をおこない、広域な道路交通情報や音声、画像等の提供など、様々なサービスを実現します。



### ITSスポット対応カーナビ



カーナビでの表示例

ITSスポットを通過した瞬間に高速大容量の双方向通信を行います。

## 何ができるの？

### 3つの基本サービス

- 1 ダイナミックルートガイダンス** 広範囲の渋滞データを受信カーナビが賢くルート選択
- 2 安全運転支援** ドライブ中のヒヤリをなくす事前の注意喚起
- 3 ETC** ETCのサービスも実現



その他のサービス  
インターネット接続

※一部の機種でインターネット接続により地域観光情報が入手できます。

## ITSスポットサービスには何が必要なの？

ITSスポット対応カーナビが必要です



各メーカーから絶賛販売中

### ITSスポットサービスって何？

ITSスポットサービスは、道路に設置された「ITSスポット」とクルマ側の「ITSスポット対応カーナビ」との間で高速・大容量通信を行うことにより、広域な道路交通情報や安全運転支援のための注意喚起など様々なサービスを提供するものです。

### どこでITSスポットサービスが提供されるの？

全国の高速道路を中心に約1,600箇所サービスが受けられます。サービスを受けられる場所などの詳細は、国土交通省のITSスポットホームページ (URL: [http://www.mlit.go.jp/road/ITS/j-html/spot\\_dsrc](http://www.mlit.go.jp/road/ITS/j-html/spot_dsrc)) をご覧ください。

### カーナビでどんなものが提供されるの？

- 広範囲の渋滞データを取得しカーナビが賢くルート選択するダイナミックルートガイダンスや、ドライブ中のヒヤリを減らすため事前に注意喚起する安全運転支援、ETC等のサービスが受けられます。
- 一部の機種ではインターネット接続により地域観光情報の提供やカーナビ地図の更新も可能であり、今後、決済、観光、物流などのサービスも展開される予定です。
- サービスの具体的な内容やサービスを受けられる場所などの詳細は、国土交通省のITSスポットホームページ (URL: [http://www.mlit.go.jp/road/ITS/j-html/spot\\_dsrc](http://www.mlit.go.jp/road/ITS/j-html/spot_dsrc)) をご覧ください。

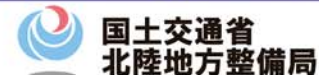
### ETCは使えるの？

ITSスポット対応カーナビはETC機能も備えていますので、これまでのETCと同様にお使いください。



ITSスポットサービスの詳細については、国土交通省ホームページ [http://www.mlit.go.jp/road/ITS/j-html/spot\\_dsrc](http://www.mlit.go.jp/road/ITS/j-html/spot_dsrc) をご覧ください。

ITSスポット 検索



問い合わせ先 国土交通省 北陸地方整備局 道路部 道路計画課  
〒950-8801 新潟市中央区美咲町 1-1-1 新潟美咲合同庁舎 1号館  
TEL: 025-280-8916 / FAX: 025-370-6741

# ITSスポットサービス

安全で円滑な交通を目指して



カーナビとETCがひとつになって、  
画面・音声で多様なサービスを実現

### ITSスポット



### ITSスポット対応カーナビ



※製品によって、ITS車載器、DSRC車載器等とよばれていることがあります。

各メーカーから絶賛販売中

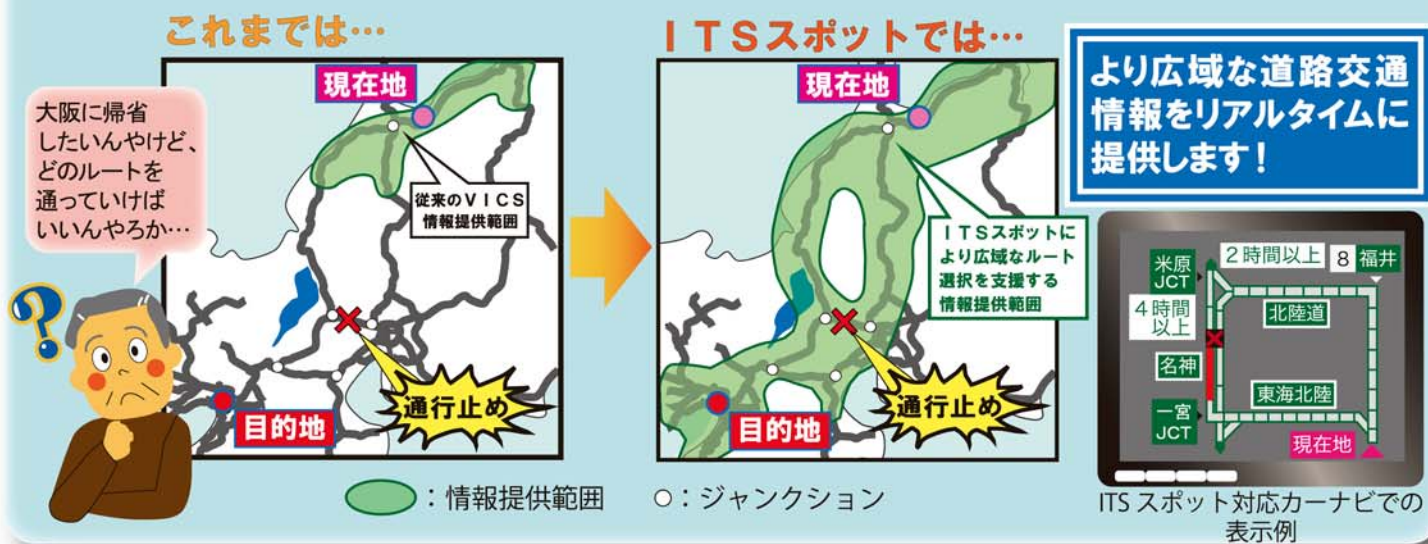
高速道路を中心に  
全国約1,600箇所整備

● ITSスポット整備箇所



## ダイナミックルートガイダンス

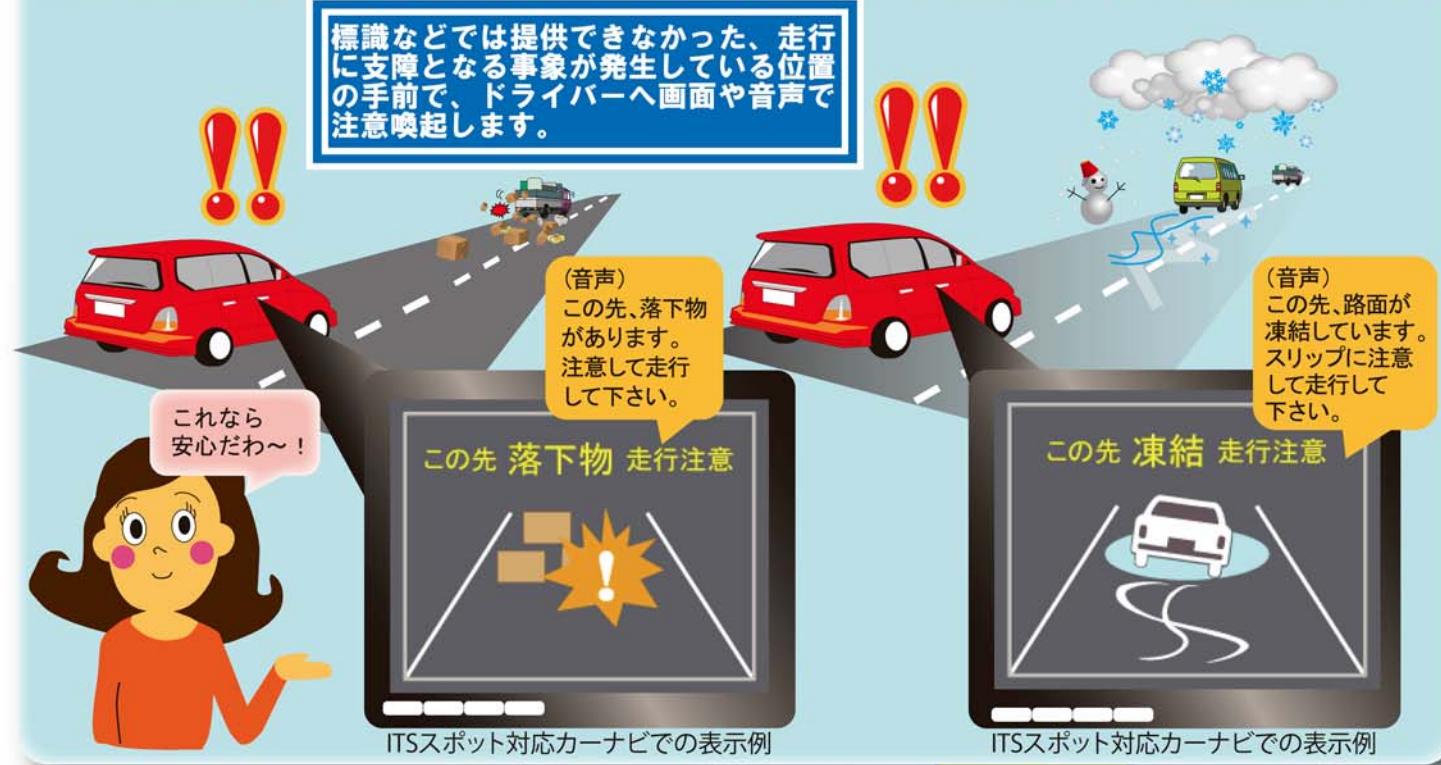
長距離のドライブに役立つ、より広域の道路交通情報を提供します！



# 新潟、富山、石川では約70カ所のITSスポットを整備し、サービス開始中！

## 安全運転支援

渋滞や悪天候などを事前にお知らせして、安心・安全なドライブを支援します！



## ETC

ETCのサービスが利用できます



ITSスポット対応カーナビはETC機能も備えています。

## その他の提供サービス

高速道路のサービスエリアや道の駅でもカーナビを利用したインターネットが見れます！

※北陸地方のサービス提供箇所は、道の駅「あらい」、有磯海SA、小矢部川SA、尼御前SAです。  
※インターネットは、接続ができるITSスポット対応カーナビ一部の機種に限ります。

高速道路のサービスエリアや道の駅では、ITSスポットのインターネット接続サービス※で、車内で手軽に道路交通情報や気象情報をはじめとし、周辺地域の情報も取得できます！



カーナビだと車の中でゆっくり見れるし便利だわ〜

## 他にも様々なサービスが提供されます

高速道路のサービスエリアとパーキングエリアの手前では、休憩施設の案内もカーナビで提供します。

北陸道 呉羽PA	39km	100分
北陸道 流杉PA	23km	50分
北陸道 有磯海SA	5km	30分

有磯海SA(上り)

・ITSスポットで画面が提供できるものは、ITSスポット対応カーナビ(音声画像サービス)のみになります。ITSスポット対応カーナビ(音声サービス)は音声のみの提供になります。

詳しくは、国土交通省「スマートウェイの展開スポットサービス(DSRC)」  
([http://www.mlit.go.jp/road/ITS/j-html/spot\\_dsrc](http://www.mlit.go.jp/road/ITS/j-html/spot_dsrc))  
をご覧ください。

※DSRC Dedicated Short Range Communication (スポット通信)

ITSスポットって便利!!



## ITSスポットの整備場所とカーナビ提供画面の例