

国道18号 交差点名標識を 『道の駅 あらい』に改善します

国土交通省では、観光立国や地方創生の実現に向け、交差点名標識(交差点において、地点名を表示する標識)に観光地の名称を表示することにより、観光地へのわかりやすい案内となるよう、標識の改善を推進しています。

今回、国道18号にある交差点名標識を、現在の「猪野山」から
「道の駅 あらい」に改善いたします。

記

日時：平成28年 5月28日(土) 8:30～11:30

場所：国道18号 新潟県妙高市猪野山

※天候により、作業が中止になる場合があります

【配布先】

◆ 上越記者クラブ

【お問い合わせ先】

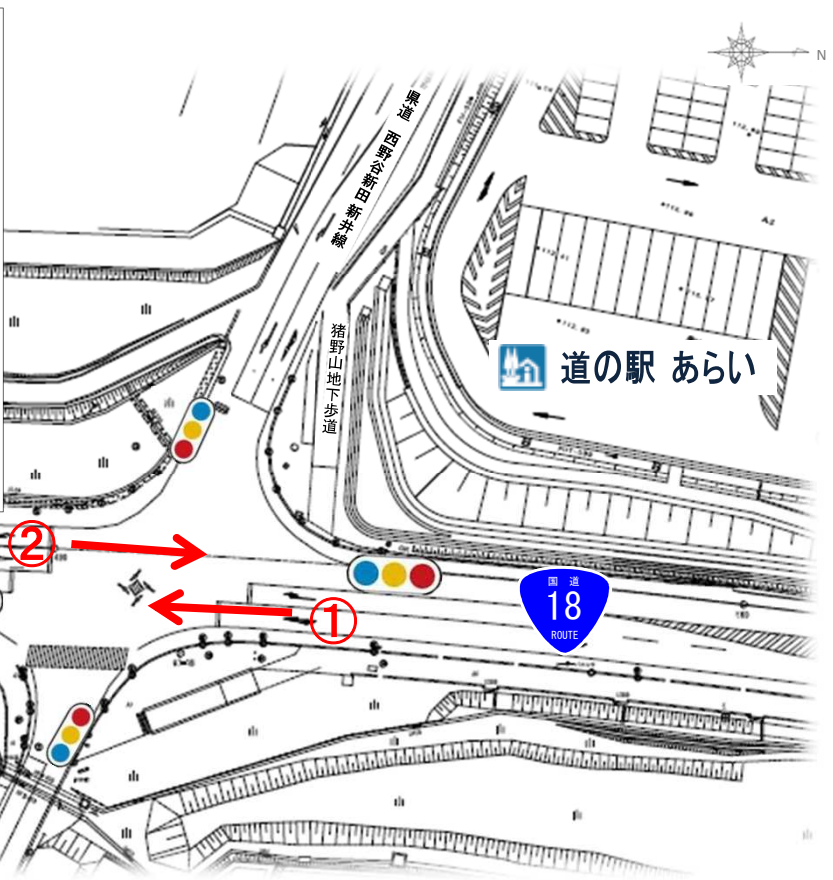

◆ 国土交通省 北陸地方整備局 高田河川国道事務所
〒943-0847 新潟県上越市南新町3-56
調査第二課長 岩崎 義一(いわさき よしかず)
TEL 025-523-3136 (代表)

観光地へのアクセスがわかりやすい交差点名称へ

【改善前】

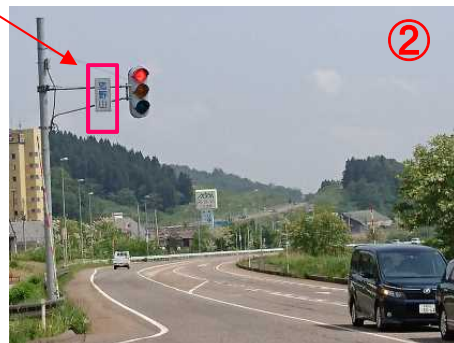



【改善後】



【交差点名標識改善】

◆ 既設状況





平成27年12月15日

道 路 局

交差点の標識に観光地名称を表示します！

～観光地へのわかりやすい案内に向けて～

観光立国や地方創生の実現に向け、交差点名標識（交差点において、地点名を表示する標識）に観光地の名称を表示することにより、観光地へのわかりやすい案内となるよう、標識の改善を推進しますので、お知らせします。

ポイント

- ①対象箇所において、身近な観光地の名称を交差点名標識に表示する改善を行います。
 - ②対象箇所や表示する観光地の名称は、地域の皆様のご意向をお聞きし、観光関係者、都道府県公安委員会と連携しつつ、道路標識適正化委員会^注で決定していきます。
- 注) 各都道府県に設置され、関係する道路管理者が参画し、標識等の表示内容等を検討する委員会
- ③今後、各地の道路標識適正化委員会が開催され、地域の皆様のご意向をお聞きしつつ、対象箇所を増やしていきます。

【別紙 1】 対象箇所・改善方法・改善イメージ

【別紙 2】 先行して改善に取り組む対象箇所案

問い合わせ先：

道路局 企画課 課長補佐 平岩 洋三

代表：03-5253-8111（内線 37562）直通：03-5253-8485 FAX：03-5253-1618

対象箇所・改善方法・改善イメージ

対象箇所

直轄国道等において、観光地等に隣接する又は観光地等へのアクセス道路の入口となる交差点の交差点名標識を対象とします。名称を表示する観光地等は、著名な観光地、名所・旧跡、文化施設とし、かつ、標識によるその名称の表示が道路標識適正化委員会^{注)}で認められるものとします。

注) 各都道府県に設置され、関係する道路管理者が参画し、標識等の表示内容等を検討する委員会

改善方法

対象箇所、観光地等の名称の表示内容等については、地域の皆様のご意向をお聞きした上で、道路標識適正化委員会において調整し、決定するものとします。調整に際しては、観光関係者、都道府県公安委員会等とも連携します。また、あわせて、交差点名標識と周辺の案内標識等の整合を図ります。

改善イメージ

本年7月に「明治日本の産業革命遺産」として世界文化遺産に登録された「旧集成館」（鹿児島市）に隣接する交差点の交差点名標識を、11月24日に「旧集成館前」の表示に変更しました。


【改善前】



【改善後】



産業遺産ロゴ



【交差点名標識変更箇所】

国道10号鹿児島市吉野町

先行して改善に取り組む対象箇所案

○下記表の対象箇所案に対して、各地方整備局等において先行して改善に取り組む予定です。
 ○今後、地域の皆様のご意向、道路標識適正化委員会における調整、観光関係者・都道府県公安委員会等との連携を受け、対象箇所案・改善案については変更する可能性があります。

平成27年12月15日時点

地方整備局等の名称	路線名	行政区域		現在の表示内容		表示内容の改善案		備考
		都道府県	市区町村	日本語表記	英語表記	日本語表記	英語表記	
北海道	国道238号	北海道	稚内市	—	—	宗谷岬	Cape Soya	
北海道	国道36号	北海道	苫小牧市	—	—	ウトナイ湖	Lake Utonai	
東北	国道45号	宮城県	松島町	—	—	瑞巖寺前	Zuiganji Temple	
東北	国道13号	山形県	山形市	蔵王産業団地入口	Zao Industrial Area Ent.	蔵王温泉入口	Zao Onsen Ent.	
北陸	国道18号	新潟県	妙高市	猪野山	—	道の駅あらい	Michi-no-Eki Arai	
関東	国道51号	茨城県	大洗町	夏海I. C入口	Natsumi I.C Ent.	大洗サンビーチ入口	Oarai Sun Beach Ent.	
中部	国道19号	長野県	南木曾町	—	—	妻籠宿	Tsumagojuku	
近畿	国道42号	和歌山県	すさみ町	—	—	長井坂	Nagai-zaka Slope	
近畿	国道42号	和歌山県	串本町	—	—	橋杭岩	Hashigui-iwa Rocks	
中国	国道53号	鳥取県	鳥取市	鳥取森林管理署	Tottori District Forest Office	鳥取城跡	Tottori Castle Ruins	
四国	国道196号	愛媛県	松山市	本町1	—	城山公園口	Shiroyama Park	
九州	国道205号	長崎県	佐世保市	針尾橋	Hariobashi	ハウステンボス入口	Huis-Ten-Bosch Ent.	
九州	国道10号	鹿児島県	鹿児島市	磯交番前	Iso Koban	旧集成館前	Syuseikan	11月24日改善済み
沖縄	国道58号	沖縄県	恩納村	恩納(北)	Onna North	万座毛	Cape Manzamo	

※ 「—」は、現在は、標識が設置されていない、又は、標識に表示されていないことを示します。