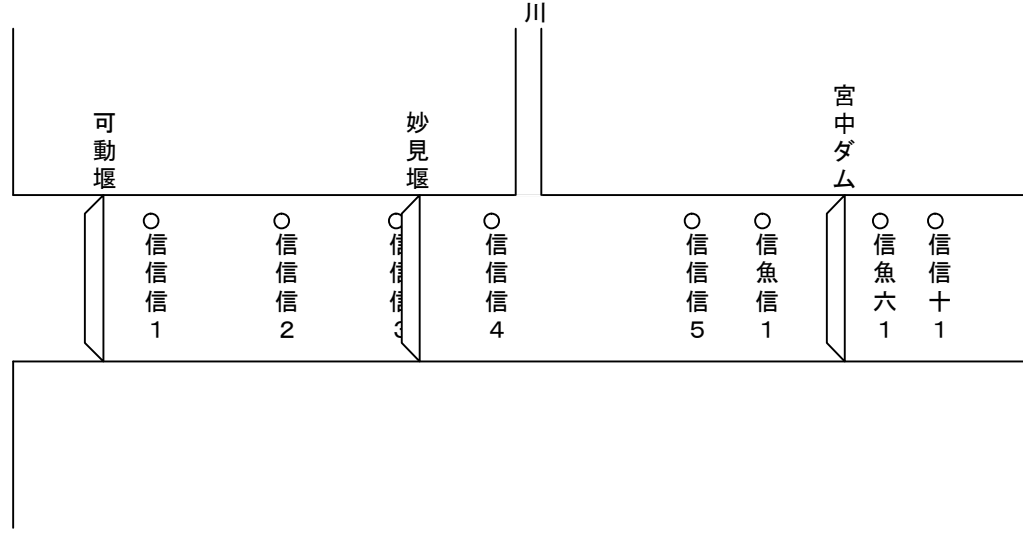
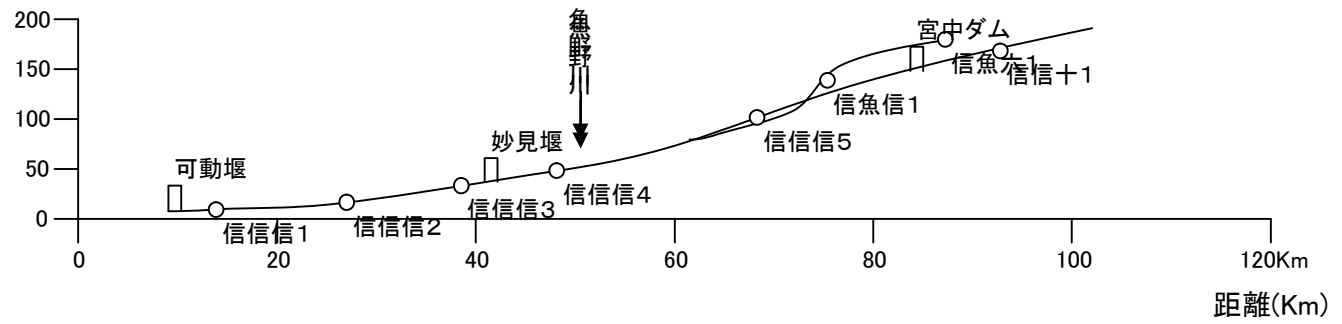


魚類流程分布図

地建・都道府県名	事務所・部局名	水系名	河川名	調査年度
北陸地方整備局	信濃川河川事務所	信濃川	信濃川	2002



標高
(m)



河川形態


Bc型	Bb-Bc型	その他	Bb型	Bb型	Bb型	Bb型	Bb型
-----	--------	-----	-----	-----	-----	-----	-----

河床勾配

1/2075	1/1600	1/0	1/520	1/285	1/258	1/195	1/250
--------	--------	-----	-------	-------	-------	-------	-------

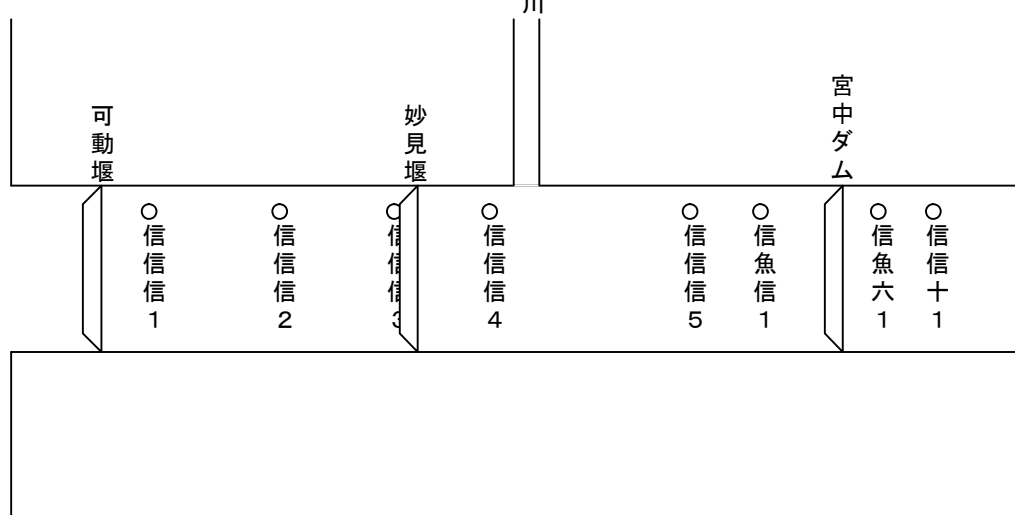
魚類分布状況

純淡水魚

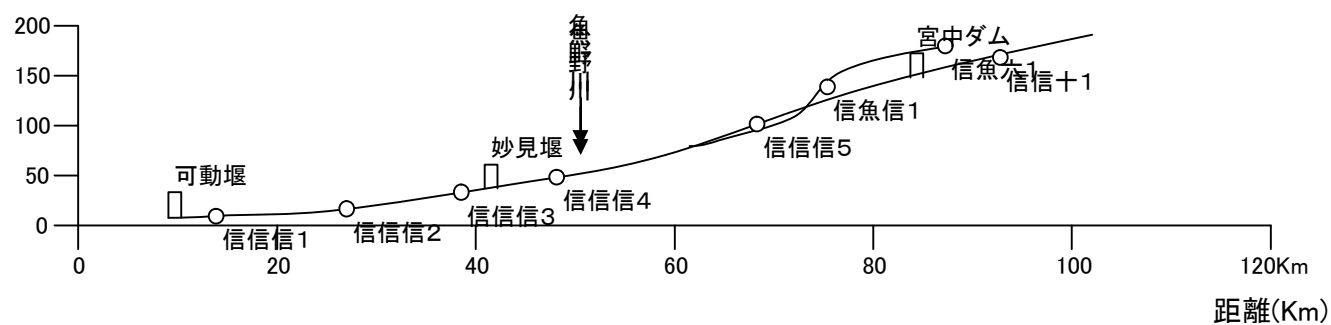


魚類流程分布図

地建・都道府県名	事務所・部局名	水系名	河川名	調査年度
北陸地方整備局	信濃川河川事務所	信濃川 魚野川	信濃川	2002



標高(m)



河川形態


Bc型	Bb-Bc型	その他	Bb型	Bb型	Bb型	Bb型	Bb型
-----	--------	-----	-----	-----	-----	-----	-----

河床勾配

1/2075	1/1600	1/0	1/520	1/285	1/258	1/195	1/250
--------	--------	-----	-------	-------	-------	-------	-------

ウゲイ

信信信1 信信信2 信信信3 信信信4 信信信信魚信1 信魚六信十1



魚類分布状況

15 15 22 17 21 14 11 13